

Протокол общественных слушаний в форме открытых собраний
Отчет о возможных воздействиях к
"Отчет о возможных воздействиях к «Плану разведки месторождений Нурбай-Сарыбулакской группы в области Абай на 2026–2027 годы»

1. Наименование местного исполнительного органа административно-территориальной единицы (областей, городов республиканского значения, столицы, районов, городов областного и районного значения) или аппарата акима соответствующей административно-территориальной единицы (сел, поселков, сельских округов), на территории которого осуществляется деятельность, или на территорию которого будет оказано влияние: ГУ "Аппарат акима Айгызского сельского округа Аягозского района области Абай"

2. Предмет общественных слушаний: Отчет о возможных воздействиях к «Плану разведки месторождений Нурбай-Сарыбулакской группы в области Абай на 2026–2027 годы»
(полное, точное наименование рассматриваемых проектных материалов)

3. Наименование уполномоченного органа в области охраны окружающей среды и местного исполнительного органа (областей, городов республиканского значения, столицы, районов, городов областного и районного значения) или аппарата акима соответствующей административно-территориальной единицы (сел, поселков, сельских округов), в адрес которого направлены документы, выносимые на общественные слушания. РГУ "Департамент экологии по области Абай Комитета экологического регулирования и контроля Министерства экологии и природных ресурсов Республики Казахстан"

4. Местонахождение намечаемой деятельности:

Область Абай, Аягозский район, Айгызский сельский округ.

Месторождения Нурбай-Сарыбулакской группы расположены на территории Айгызского сельского округа Аягозского района области Абай. Работы предусматривается осуществлять в пределах геологического отвода, предоставленного недропользователю для проведения разведки медных руд на месторождениях Нурбай-Сарыбулакской группы. Площадь геологического отвода составляет 97,437 км², или 9743,7 га.

Ближайший населенный пункт – пос. Коксала, расположенный ориентировочно в 4 км южнее участка Нурбай. Расстояние до с. Айгыз составляет порядка 34 км в юго-восточном направлении.

Координаты угловых точек участка

№ угловых точек	Координаты угловых точек	
	Северная широта	Восточная долгота
Участок 1 — Сарыбулак-Бесшоқы, площадь 42,057 км²		
1	47°59'35.71"	78°55'2.26"
2	48°03'11.00"	78°55'19.00"
3	48°00'0.00"	79°01'0.00"
4	47°57'15.85"	78°58'45.25"
Участок 2 - Нурбай, площадь 55,38 км²		

1	47°56'0.00"	79°10'0.00"
2	48°00'0.00"	79°10'0.00"
3	48°00'0.00"	79°04'0.00"
4	47°56'0.00"	79°04'0.00"

(полный, точный адрес, географические координаты территории участка намечаемой деятельности)

5. Наименование всех административно-территориальных единиц, затронутых возможным воздействием намечаемой деятельности: Область Абай, Аягозский район, Айгызский сельский округ.

(перечень административно-территориальных единиц, на территорию которых может быть оказано воздействие в результате осуществления намечаемой деятельности и на территории которых будут проведены общественные слушания)

6. Реквизиты и контактные данные инициатора намечаемой деятельности: ТОО «Stellar mining», БИН 210240014218, Юр.адрес: г.Алматы, мкр. «Кок-Тобе», ул. Сагадат Нурмаганбетов 91, каб.28, тел: 87056631586, e-mail: ecologist@stlmng.kz. Факт.адрес: 070016, РК, ВКО, г. Усть-Каменогорск, пр. им. К. Сатпаева, 64, офис 707.

(в том числе точное название, юридический и фактический адрес, БИН, ИИН, телефоны, факсы, электронные почты, сайты)

7. Реквизиты и контактные данные составителей отчетов о возможных воздействиях, или внешних привлеченных экспертов по подготовке отчетов по стратегической экологической оценке, или разработчиков документации объектов государственной экологической экспертизы.

ТОО «MININGWELL SOLUTIONS», адрес: 010000, РК, г.Астана, Район "Байконур", улица Ш.Иманбаева, дом № 2, тел: +7 701 531 0511, e-mail: tulegen.zhakupov@gmail.com (в том числе точное название, юридический и фактический адрес, БИН, ИИН, телефоны, факсы, электронные почты, сайты)

8. Дата, время, место проведения общественных слушаний (дата(-ы) и время открытого собрания общественных слушаний): 25 мая 2026 года, регистрация участников – 14:30, начало общественных слушаний – 15:00, общественные слушания проведены в форме открытых собраний по адресу: РК, область Абай, Аягозский район, Айгызский с.о., с.Коксала, ул Коксала, дом 16.

(дата, время начала регистрации участников, время начала общественных слушаний, полный и точный адрес места проведения слушаний. В случае продления общественных слушаний указываются все даты)

9. Копия письма-запроса от Инициатора намечаемой деятельности и копия письма-ответа местных исполнительных органов административно-территориальных единиц (областей, городов республиканского значения, столицы), о согласовании условий проведения общественных слушаний прилагается к настоящему протоколу общественных слушаний. Копии письма-запроса и письма-ответа представлены в Приложении 2;3 к настоящему протоколу общественных слушаний.

10. Регистрационный лист участников общественных слушаний прилагается к настоящему протоколу общественных слушаний.

Регистрационный лист участников представлен в Приложении 4 к настоящему протоколу общественных слушаний.

11. Информация о проведении общественных слушаний распространена на казахском и русском языках следующими способами:

1) на сайте Национальный банк данных о состоянии окружающей среды и природных ресурсов (НБД): <https://ndbecology.gov.kz/>, раздел «Общественные слушания» Дата публикации: 22.04.2026г.;

2) на официальном интернет-ресурсе местного исполнительного органа (областей, городов республиканского значения, столицы) или официальном интернет-ресурсе государственного органа-разработчика: <https://www.gov.kz/memleket/entities/abay-tabigat>

_____ (наименование и ссылки на официальные интернет-ресурсы и даты публикации)

3) в средствах массовой информации, в том числе, не менее чем в одной газете, и посредством не менее чем одного теле- или радиоканала, распространяемых на территории соответствующих административно-территориальных единиц (областей, городов республиканского значения, столицы), полностью или частично расположенных в пределах затрагиваемой территории, не позднее чем за двадцать рабочих дней до даты начала проведения общественных слушаний: газета «Аягөз жаналыктары» №16 (11013) от 18.04.2026г.

(название, номер и дата публикации объявления в газете, с приложением сканированного объявления: сканированные титульная страница газеты и страница с объявлением о проведении общественных слушаний)

телеканал «SEMEI», дни проката 20.04.2026 г. - Электронная версия эфирной справки представлена в Приложении 6 к настоящему протоколу общественных слушаний.

(название теле или радиоканала, дата объявления: электронный носитель с видео- и аудиозаписью объявления о проведении общественных слушаний на теле или радиоканале подлежит приобщению (публикации) к протоколу общественных слушаний)

4) в местах, доступных для заинтересованной общественности на территории соответствующих административно-территориальных единиц (областей, городов республиканского значения, столицы, районов, городов областного и районного значения, сел, поселков, сельских округов), в количестве 1 объявлений по адресу: область Абай, Аягөзский район, Айгызский с.о., с. Коксала, размещение объявлений в общественных местах села. Фотоматериалы прилагаются к настоящему протоколу общественных слушаний.

Текстовые объявления размещены в Электронная версия фотографий с доски объявлений представлены в Приложении 7 к настоящему протоколу общественных слушаний.

12. Общественные слушания были начаты в запланированное время – 15:00 часов 25 мая 2026 года

По правилам проведения общественных слушаний общим голосованием выбрали:

Председателя общественных слушаний - Аманжол Сағдиев И.А.

Предложена кандидатура в качестве секретаря общественных слушаний - Митусенова Альдина Сергеевна М.С.

Присутствующие 13 человек проголосовали 13 человек «за», против 0 человек и воздержались 0 человек

(о выборе секретаря. Указать количество участников общественны слушаний "за", "против", "воздержались")

Утверждение регламента общественных слушаний, присутствующие 13 человек проголосовали 13 человек «за», против 0 человек и воздержались 0 человек

Регламент:

1. Избрание секретаря общественных слушаний – 1 мин.

2. Открытие слушаний – 5 мин.

3. Ознакомление с презентацией и рассмотрение материалов проекта в форме доклада – 20 мин;
4. Обсуждения и вопросы по презентации – 30 мин.

(об утверждении регламента. Указать количество участников общественных слушаний "за", "против", "воздержались")

13. Сведения о всех заслушанных докладах:

Заруектызы Мөлдір – представитель ТОО «Stellar mining» - ознакомил с содержанием по проектной и экологической части.

(фамилия, имя и отчество (при наличии) докладчика, должность, наименование представляемой организации)

Тема доклада: Отчет о возможных воздействиях к «Плану разведки месторождений Нурбай-Сарыбулакской группы в области Абай». Доклад представлен в Приложении 5 к настоящему протоколу общественных слушаний, количество страниц: 4.

(тема доклада, количество страниц, слайдов, файлов, плакатов, чертежей) Тексты докладов по документам, выносимым на общественные слушания, прилагаются к настоящему протоколу общественных слушаний.

14. Сводная таблица, которая является неотъемлемой частью протокола общественных слушаний, и содержит все замечания и предложения заинтересованных государственных органов и общественности, представленные в письменной форме в соответствии с пунктом 18 настоящих Правил или озвученные в ходе проведения общественных слушаний; ответы и комментарии Инициатора по каждому замечанию и предложению. Замечания и предложения, явно не имеющие связи с предметом общественных слушаний, вносятся в таблицу с отметкой "не имеют отношения к предмету общественных слушаний". Представлена в приложении 1.

15. Мнение участников общественных слушаний о проекте и качестве рассматриваемых документов (с обоснованием), заслушанных докладов на предмет полноты и доступности их понимания, рекомендации по их улучшению:

Замечаний о качестве рассматриваемых документов и заслушанных докладов на предмет полноты и доступности их понимания, рекомендации по их улучшению не поступило.

(фамилия, имя и отчество (при наличии), должность, наименование представляемой организации, мнения и рекомендации)

16. Обжалование протокола общественных слушаний возможно в судебном и досудебном порядке согласно Административному процедурно-процессуальному Кодексу Республики Казахстан.

17. Председатель общественных слушаний:

Джарын Сергеев Мерген Жанталаев
26.05.2026

(фамилия, имя и отчество (при наличии), должность, наименование организации представителем которой является, подпись, дата)

18. Секретарь общественных слушаний:

Молтусомова Людмила Сергеевна
инженер-эколог ТОО «Stellar mining» 26.05.2026

Молтусомова

(фамилия, имя и отчество (при наличии), должность, наименование организации представителем которой является, подпись, дата)









Сводная таблица замечаний и предложений, полученных до и во время проведения общественных слушаний









№ пп	Замечания и предложения участников (фамилия, имя и отчество (при наличии) участника, должность, наименование представляемой организации)	Ответы на замечания и предложения (фамилия, имя и отчество (при наличии) отвечающего, должность, наименование представляемой организации)	Примечание (снятое замечание или предложение)
1	<p>Вопрос от Акима: Нам говорили, что по этому вопросу нужно разобраться: где именно проходит участок, кому он относится, что можно делать, а что нельзя. Но пока ясности нет. Нужно нормально объяснить людям, потому что без документов потом никто не захочет брать ответственность.</p>	<p>Ответ от представителя ТОО «Stellar Mining» Кайнаров Н.Б.: Речь идет о разведочных работах. Это не производство и не добыча. Сначала проводится разведка: бурятся скважины, берутся пробы, образцы отправляются в лабораторию. Потом уже определяется, есть ли там полезное ископаемое, какое качество, есть ли экономический смысл разрабатывать участок. Это работа не одного дня, а примерно на 1–2–3 года.</p>	Снято
2	<p>Вопрос местного жителя: Как эти работы повлияют на хозяйства, земли, пастбища, воду и дороги. Есть участки, которые относятся к хозяйствам, есть земли, через которые может проходить дорога или трасса. Нужно точно понимать, чья это земля и кто за неё отвечает.</p>	<p>Ответ от представителя ТОО «Stellar Mining» Кайнаров Н.Б.: Это разведка, сильного влияния на экологию не последует. В случае если участок попадает на чью-то землю, будет устанавливаться частный сервитут через Акимат.</p>	Снято
3	<p>Вопрос от местного жителя: Работы называются именно разведочными, а не добычей. Люди просят хотя бы рассмотреть возможные варианты помощи населению, потому что у жителей тоже есть проблемы: где-то нет воды, где-то плохие дороги, где-то нужны бытовые условия.</p>	<p>Ответ от представителя ТОО «Stellar Mining» Кайнаров Н.Б.: В случае выявления экономически выгодного запаса меди, мы будем приступать в согласованию уже проектов на добычу. И тогда будем обсуждать косательно социальной помощи и поддержки населению в рамках меморандума.</p>	Снято
4	<p>Вопрос от местного жителя: Также обсуждается вопрос с водой. Говорят, что если</p>	<p>Ответ от представителя ТОО «Stellar Mining» Кайнаров Н.Б.: Будет устанавливаться септик, и сливаться воды будет туда и после</p>	Снято

	будет бурение или появится вода, нельзя просто так сливать её куда попало. Нужно понимать, куда она будет уходить, чтобы потом не было претензий со стороны экологии. Если вода будет сливаться неправильно, экология может остановить работы.	будет откачиваться и вывозиться сторонней организацией.	
5	Вопрос от местного жителя: Нам нужны не обещания, а конкретные действия и документы. Если всё будет только на словах, потом никто не будет отвечать.	Ответ от представителя ТОО «Stellar Mining» Кайнаров Н.Б.: Мы будем вести работы согласно закона и только с разрешительными документами.	Снято
6	Вопрос от местного жителя: Когда разведку начнете делать? Потом будете бурить? Чтоб после себя не оставили дырки, чтоб потом скот не пострадал. Мы все будем проверять.	Ответ от представителя ТОО «Stellar Mining» Кайнаров Н.Б.: Разведку планируется с 2026 по 2027 год, будет проводиться бурение, после окончания каждой работы, обязательно будем проводить рекультивацию, и будем закрывать, чтоб никто не пострадал.	Снято
7	Вопрос от местного жителя: Зимой разве разведку не будете проводить? Есть раньше здесь люди, которые проводили и бурили в зимний период.	Ответ от представителя ТОО «Stellar Mining» Кайнаров Н.Б.: Разведку проводить будем в полевой сезон весна-осень, зимой такие работы проводить очень сложно из-за снега и затратно.	Снято
8	Вопрос от местного жителя: Сколько людей нужно для работы? А девушки геологи будут?	Ответ от представителя ТОО «Stellar Mining» Кайнаров Н.Б.: Работы будут проводить подрядные организации, примерно 10-15 человек. Нет, девушек геологов полевых не будет.	Снято
9	Вопрос от местного жителя: Нас обеспечьте главным, водой, интернетом и дорогой. Видите какая дорога плохая, интернета нет. Уже сколько установить не могут.	Ответ от представителя ТОО «Stellar Mining» Кайнаров Н.Б.: В случае выявления экономически выгодного запаса меди, мы будем приступать в согласованию уже проектов на добычу. И тогда будем обсуждать косательно социальной помощи и поддержки населению в рамках меморандума.	Снято

**АШЫҚ ОТЫРЫС ТҮРІНДЕГІ ҚОҒАМДЫҚ ТЫҢДАУЛАРҒА ҚАТЫСУШЫЛАРДЫ ТІРКЕУ ПАРАҒЫ/
ЛИСТ РЕГИСТРАЦИИ УЧАСТНИКОВ ОБЩЕСТВЕННЫХ СЛУШАНИЙ В ФОРМЕ ОТКРЫТОГО СОБРАНИЯ**

Күні/Дата проведения: 2026 жылғы 25 мамыр сағат 15.00-де/25 мая 2026 года в 15.00 часов
 Өткізілетін орны/Место проведения: ҚР, Абай облысы, Аягөз ауданы, Айғыз а.о., Коксала ауылы, Коксала көшесі, 16-үй./ РК, область Абай, Аягөзский район, Айғызский с.о., с.Коксала, ул Коксала, дом 16.

№ р/с/№ п/п	Қатысушының аты-жөні/Фамилия, имя, отчество (при его наличии) участника	Қатысушы санаты (мүдделі жұртшылықтың, мемлекеттік органның өкілі, Бастамашы)/Категория участника (представитель заинтересованной общестственности, общестственности, государственного органа, инициатора)	Байланыс телефон нөмірі/Контактный номер телефона	Қатысу форматы (жеке немесе конференц-байланыс арқылы)/Формат участия (очно или посредством конференцсвязи)	Қолы (ашық жиналысқа қатысқан жағдайда)/Подпись (в случае участия на открытом собрании)
1	2	3	4	5	6
1	Кайратов Ж.Б	Инициатор	8-778-048767	очно	
2	Сенетов Д	Бастамашы	87054493984	очно	
3	Мақұлбаев А. Ж	Бастамашы	87758340286	очно	
4	Мурманжанов М	Бастамашы	87783521560	очно	
5	Есубаев Е.	Бастамашы	87711097326	очно	
6.	Биспаев К.	Бастамашы	87225923090	очно	
7	Каримханов К.	Бастамашы	—	очно	
8	Мурманжанов А	Бастамашы	87772676720	очно	

№ р/с/№ п/п	Катысушынын аты- жөні/Фамилия, имя, отчество (при его наличии) участника	Катысушы санаты (мүдделі журтшылыктын, журтшылыктын, мемлекеттік органның өкілі, Бастамашы)/Категория участника (представитель заинтересованной общественности, общественности, государственного органа, Инициатора)	Байланыс телефон номери/Контактный номер телефона	Катысу форматы (жеке немесе конференц- байланыс аркылы)/Формат участия (очно или посредством конференцсвязи)	Қолы (ашық жиналысқа қатысқан жағдайда)/Подпись (в случае участия на открытом собрании)
1	2	3	4	5	6
9	Досманова К	Бастамашы	8777504472	очно	
10	Абчиханов С	Бастамашы	-	очно	
11	Абчиханова А	Бастамашы	87053057004	очно	
12	Ахметжанпа Т	Бастамашы	-	очно	
13	Ахметжанов Б	Бастамашы	-	очно	
14	Саримов А. А	ағым	87772078972	очно	
15	Мастурова А. С	инициатор	87056631588	очно	
16	Зарцезин М	инициатор	87716212584	очно	

«АБАЙ ОБЛЫСЫ
АЯҒӨЗ АУДАНЫ АЙҒЫЗ
АУЫЛДЫҚ ОКРУГІ ӘКІМІНІҢ
АППАРАТЫ»
МЕМЛЕКЕТТІК МЕКЕМЕСІ



ГОСУДАРСТВЕННОЕ УЧРЕЖДЕНИЕ
«АППАРАТ АКИМА АЙҒЫЗСКОГО
СЕЛЬСКОГО ОКРУГА
АЯҒӨЗСКОГО РАЙОНА»
ОБЛАСТИ АБАЙ

Қазақстан Республикасы, 070204
Абай облысы, Аяғөз ауданы,
Айғыз ауылдық округі, Айғыз ауылы,
Орталық көшесі, ғимарат 250

Республика Казахстан, 070204
область Абай, Аягөзский район,
Айгызский сельский округ, село Айгыз,
улица Орталык, здание 250

№ 74

26.05.2026

РГУ "Департамент экологии по области
Абай Комитета экологического
регулирования и контроля
Министерства экологии и природных
ресурсов Республики Казахстан"

Пояснительное письмо

Настоящим доводим до Вашего сведения, что 25 мая 2026 года по адресу: область Абай, Аягөзский район, Айгызский сельский округ, село Коксала, улица Коксала, дом 16. состоялись общественные слушания в форме открытого собрания по материалам Отчета о возможных воздействиях к «Плану разведки месторождений Нурбай-Сарыбулакской группы в области Абай на 2026–2027 годы».

Инициатором намечаемой деятельности является ТОО «Stellar Mining».

В ходе подготовки и проведения общественных слушаний была предусмотрена возможность участия заинтересованной общественности в онлайн-формате посредством платформы ZOOM по следующей ссылке:

<https://us06web.zoom.us/j/4692304157?pwd=V2EYfEOayAbsZDetAVjrsmo3b8oDks.1&omn=81680206577>.

Однако в день проведения общественных слушаний по техническим причинам, а именно в связи с поломкой и отсутствием интернет-соединения по месту проведения слушаний, отсутствовала возможность активировать указанную ссылку ZOOM и обеспечить онлайн-трансляцию мероприятия.

В связи с вышеизложенным онлайн-трансляция общественных слушаний не была проведена по причинам, не зависящим от организаторов и инициатора намечаемой деятельности.

При этом общественные слушания состоялись в очном формате по вышеуказанному адресу с участием присутствующих лиц.

Просим принять данное письмо в качестве обоснования отсутствия онлайн-трансляции общественных слушаний.

Аким Айгызского сельского округа

М.Сыдыков

000032

АБАЙ ОБЛЫСЫНДА ЖАҢА КЕН ОРНЫ АШЫЛАДЫ

Облыс әкімі Берік Уәли «Aidarly Mining» ЖШС бас директоры Ергали Батталов бастаған компания өкілдерімен кездесті.

Кездесу барысында Аяғоз ауданындағы «Айдарлы» кен орнын игеру жобасы талқыланды. Жоба аясында тау-кен байыту комбинатын салу көзделген. Кен орны ашық тәсілмен игеріліп, жылына 75 млн тонна кен өндіру жоспарланып отыр. Нәтижесінде құрамында мыс мөлшері 23 пайыз болатын 1,1 млн тонна мыс концентраты және 7 500 тонна молибден концентраты алынбақ. Жоба толық іске асқанда 1800-ден астам жұмыс орны ашылады. Жобаның іске асу мерзімі 2030 жылға дейін жоспарланған.

«Қазір жобалау жұмыстарын жүргізіп жатырмыз. Осы жылы құрылыс-монтаж жұмысын бастаймыз. Кәсіпорынды 2029 жылы іске қосуды жоспарлап отырмыз», – деді Ергали Батталов.

Аймақ басшысы мұндай ауқымды жобаның өңір экономикасы үшін маңызды екенін атап өтті.

«Мемлекет басшысы Қасым-Жомарт Кемелұлы Тоқаев инвестиция тартуды ел экономикасының негізгі басымдықтарының бірі ретінде атап өтті. Жаңа жұмыс орындарын ашып, өңір экономикасының ілгерілеуіне үлес қосатын өнеркәсіп орындары облысымыз үшін аса қажет. Өкімдік тарапынан заң аясында тиісті көмек көрсетіледі», – деді Берік Уәли.

Қазіргі уақытта облыс аумағында 2023-2027 жылдарға арналған геологиялық барлау жоспары аясында ауқымды жұмыстар жүргізілуде. Бүгінде алтын, уран және басқа да пайдалы қазбалардың 64 резервтік кен орны анықталған.

Думан Кенжеғазыұлы



АРТЫҚ БІЛІМ КІТАПТА

«Чайна Харбоур» компаниясының Қазақстандағы филиалы Аяғоз қаласының №11 орта мектебіне кітаптар сыйға тарту рәсімі өтті.

Талай талапты жас білім нәрі мен тәрбие тағылымын алып жатқан білім ордасына аталмыш компания тарапынан жүзге жуық маңызы зор, мәні терең кітаптар мен спорттық доптар сыйға тартылды.

Виктор Гюго «Кітап — асып - таспайтын асыл досымыз»,

«Кітап жансыз, бірақ шынайы дос.» - дейді. Ал, Федор Достоевский

«Оқы және үйрен. Маңызды кітаптарды оқы. Қалғанын өмірдің өзі түсіндіріп береді.» деген керемет сөз айтқан екен. Қанатты құс-

тай биікке талпынған оқушыларға өмірлік азық болатын сыйапатқа аудан әкімінің міндетін атқарушы Айбек Серікболұлы алғысын білдіріп терең білім адам баласын бақытқа бастайтын үлкен күш екенін айтып өтті. Сонымен қатар аудандық білім бөлімінің басшысы Н.Әзімбаев пен мектеп ұжымы да ықылас пейілдерін жеткізді.

Іс-шара барысында мектептің талантты жасөспірімдері өз өнерлерін ортаға салған концерттік бағдарлама да ұсынылды. Шараға аудандық Мәслихат депутаты ретінде мен де барып қатыстым.

Ермек Дайырбаев

ІЗГІ ІС, ИГІ ЖОБА

ерекше атап өтуде. Бұл игі іс - оқушылардың рухани дамуына қосылған зор үлес. Осындай қолдаудың арқасында мектеп кітапханаларының қоры толығырақ түрде.

Әлішер Науаи: «Кітап ақылына ақы сұрамайтын алтын қазына» - дейді. Ал, Максим Горький: «Мәдениетті адам болып тәрбиеленуге екі құдіретті күш әсер етеді — көркем өнер мен ғылым. Бұл екеуіне де кітап бетінен дидарласасың.» - деген пікір білдірген екен.

Ақберен Елгезек: «Біздің мақсатымыз — қазақ кітаптарының қорын молайтып, ұлтымыздың ұландарын оқуға, білім мен ғылымға шақыру.

Міндетіміз — қазақтың ескі кітаптарына әлемдік деңгейдегі форматтарға сай жаңа өң, бөлек бояу, өзге тыныс беріп, жаңа буын оқырманының қолына жеткізу.

Сондай-ақ, қазақ авторларының жаңа кітаптарын әлемдік кітап индустриясының озық үлгілеріне сай, көз тартатындай етіп жарқыратып жарыққа шығару.

«Мұхтар Мағауин» қорының тапсырысы бойынша «Абай» баспасы Абай облысы, Аяғоз ауданына қарасты Шұбартау өңіріндегі тоғыз мектептің кітапханасына 585 кітап жеткізіп, тегін таратты.

Бұл — ұлы жазушы Мұхтар Мағауиннің есімімен аталған қордың алғашқы игі бастамаларының бірі.

Аталған жоба арқылы «Мұхтар Мағауин» қоры қаламгердің кіндік қаны тамған киелі Шұбартау топырағында өсіп келе жат-

қан жас ұрпақтың көркем әдебиетке деген қызығушылығын арттыруды, оларды қазақтың бай, қасиетті сөз өнерімен сусындатып, рухани тұрғыда кемелденуіне үлес қосуды мақсат етіп отыр.

Таратылған 585 кітаптың қатарына Абай, Мәшһүр Жүсіп Келпейұлы, Мұхтар Әуезов, Даниял Ысқақ, Сәкен Сейфуллин, Сырбай Мәуленов, Жүмекен Нәжімеденов, Тұманбай Молдағалиев, Күләш Ахметова, Темірхан Медетбек, Жарасқан Әбдірашев, Смағұл Елубай, Тыныштықбек Әбдікәкімұлы, Светқали Нұржан, Табылды Досымов, Танакез Толқынқызы, Қалқаман Сарин, Ақберен Елгезек, Ерлан Жүніс және тағы басқа қазақ ақын-жазушыларының еңбектері енгізілді.

Аталған кітаптар «Мұхтар Мағауин» қорының қаржысы есебінен Шұбартау өңіріндегі тоғыз ауыл мектебіне тегін таратылды...» дейді.

Аудандық білім бөлімінің басшысы Н.Әзімбаев: «Абай» баспасынан жарық көрген кітаптар «Мұхтар Мағауин» қорының тапсырысы бойынша Айғыз, Өркен, Мәдениет, Бидайық, Қосағаш, Баршатақ, Малкелді, Емелтау, Байқошқар ауылдарының орта мектептің барлығына таратылды. Жалпы саны 585 кітап оқырмандарына салтанатты түрде табыс етілді.

Бұл оқу мен білімге талпынып, көркем шығарма, рухани байлыққа ынтыққан оқушыларымыз үшін өте үлкен сый деп

Жалғасы 2-бетте



пайда ойлама, ар ойла

2017 жылы құрылғаннан бері 300 ден астам түрлі кітапты мыңдаған тиражбен жарыққа шығарып 2 миллионнан астам оқырманның ыстық ықыласына бөленген «Абай» баспасы — арлы, ойлы, әділетті һәм мейібан адамдардың топтасқан ұйымы. Баспа ісін заман талабына сай деңгейлетіп отырған Ақберен Елгезектің жемісті жетістіктері мен қайырлы қайырымдылықтар мен ізгі шаралардың бел ортасында жүретінін де жалпы жұрт хабардар.

Керемет баспаның тағылымы зор таңдаулы кітаптары ауданымыздағы білім ордаларына да келді.

Жақында Мұхтар Мағауин қоры мен «Абай» баспасының сыйға тартуымен Аяғоз ауданы Шұбартау өңіріндегі 9 мектепке көркем әдеби кітаптар берілді.

Қалың оқырман арнайы тапсырыспен таласып жүріп алатын таптырмас құнды кітаптарды ауылдарға арнайы жіберіп демеушілік көрсеткен тұлғаларға жасөспірім оқушылар мен ұстаздар қауымы ықылас ниеттерін білдіруде. Олар жүрежарды өлең жолдарымен өз алғыстарын білдіріп, кітаптың адам өміріндегі маңызы мен рухани құндылығын

Компьютерная диагностика всего организма по японской технологии с-23 по 25 апреля.**За 30 минут узнаете состояние всех своих органов (сердце, почки, печень, желудок, кишечника, легких, сосудов, суставов, простаты, матки).****Результаты диагностики будут отправлены на ваш ватсап.****Предварительная запись по телефону 8 747 986 21 17****ЖЫЛДЫҚ АСҚА ШАҚЫРАМЫЗ**

Құрметті ағайын – туыстар, құда-жекжат, бізді, біздің әулетті таңитын барша жамағат Сіздерді аяулы жар, асқар тау аке, ардақты ата, бауырларының қадірлі туысы

ТӨТІГАЛИ ТОРТАЙҰЛЫНЫҢ

рухына бағышталған жылдық еске алу дұға дастарханына шақырамыз.

Ас өтетін уақыт: 25 сәуір 2026 жыл сағат 12-00. Мекен – жайы: Аягөз қаласы, Қабанбай батыр 2 В «МИРАС» мейрамханасы**Жарқын бейнең жадымызда**Аягөз өңірінің тумасы, аяулы ана, ардақты әже, білікті маман және ұжымның мақтаншы болған **Қабылбаева Райгуль Закарияновнаны** сағынышпен еске аламыз.

Райгуль Закарияновна 1972 жылы 1 ақпанда Аягөз қаласында дүниеге келген. 1989 жылы қаладағы №2 орта мектепті тәмамдап, Семей қаласындағы «Советская торговля» техникумында білім алды. Еңбек жолын «ОРС-4», «Айтуар» АҚ және «ОС при ПЧ» мекемелерінде бастап, сауда саласында өзінің іскерлігін танытты.

2000 жылдан бастап өмірінің соңына дейін су шаруашылығы саласында талпынмай еңбек етті. ПК «Водопроводно-канализационное хозяйство», кейіннен «Горводоканалстрой», бүгінгі «Аягөз су» мекемесінде канцелярия меңгерушісі қызметін абыроймен атқарды. Ол — мекеменің қалыптасуына үлес қосқан нағыз еңбек ардагері. Ұжым арасында сыйлы,

кісілік келбеті биік, парасатты әріптес болды.

Қызметтен бөлек, Райгуль Закарияновна қоғамдық жұмыстардың бел ортасында жүрді. 10 жыл бойы аудандық сайлау комиссиясының мүшесі ретінде елдік істерге белсене араласып, Аягөз ауданының дамуына өз үлесін қосты.

Отбасында екі қыз баланы қамқорлығына алып, оларды жоғарғы оқу орындарында оқытып, қыяғ қондырды. 4 немеренің сүйікті де аяулы әжесі атанып, әулеттің ұйытқысы болды.

Райгуль Закарияновнаның жарқын күлкісі, сабырлы мінезі мен ақыл-көнесі біздің жүрегімізде мәңгі сақталады. Артында қалған ұрпақтарына, жақындарына қайғыра көңіл айтамыз.

Жатқан жеріңіз жайлы, топырағыңыз торқа, иманыңыз саламат болсын!
Ізгі ниетпен: Әріптестері мен «Аягөз су» мекемесінің ұжымы.**ХАБАРЛАНДЫРУ**

«Stellar Mining» ЖШС Қазақстан Республикасы Экологиялық кодексінің талаптарына сәйкес ашық жиналыс нысанында қоғамдық тыңдаулар өткізілетіні туралы хабарлайды.

Жобаның атауы: «Абай облысындағы Нурбай-Сарыбулақ тобы кен орындарын барлау жоспары» бойынша ықтимал әсерлер туралы есеп.

Әсер ету аумағы: Қазақстан Республикасы, Абай облысы, Аягөз ауданы, Айғыз ауылдық округі.

Нурбай учаскесінің координаттары: 1. 47°56'00.00" с.е., 79°10'00.00" ш.б.; 2. 48°00'00.00" с.е., 79°10'00.00" ш.б.; 3. 48°00'00.00" с.е., 79°04'00.00" ш.б.; 4. 47°56'00.00" с.е., 79°04'00.00" ш.б.

Сарыбулақ-Бесшоқы учаскесі: 1. 47°59'35.71" с.е., 78°55'2.26" ш.б.; 2. 48°03'11.00" с.е., 78°55'19.00" ш.б.; 3. 48°00'00.00" с.е., 79°01'00.00" ш.б.; 4. 47°57'15.85" с.е., 78°58'45.25" ш.б.

Қоғамдық тыңдаулар 2026 жылғы 25 мамырда сағат 15:00-де мына мекенжай бойынша өтеді: ҚР, Абай облысы, Аягөз ауданы, Айғыз а.о., Көксала ауылы, Көксала көшесі, 16.

Қоғамдық тыңдауларға онлайн қатысу үшін келесі сілтеме бойынша өту қажет:

<https://us06web.zoom.us/j/4692304157?pwd=V2EYfE0ayAbsZD0AVjRsmo3b8oDks.1&omn=81680206577>

Конференция идентификаторы: 469 230 4157, қол жеткізу коды: V0HuPL.

Тіркеу талқылау басталғанға дейін 30 минут бұрын басталады. Қосылу мәселелері бойынша жоспарланып отырған қызмет бастамашысының телефондарына хабарласуға болады.

4. Жоспарланып отырған қызметтің бастамашысы: «Stellar Mining» ЖШС, БСН 210240014218, заңды мекенжайы: Алматы қ., «Көк-Төбе» шағынауданы, Сағадат Нурмағанбетов көшесі, 91, 28-кабинет, тел: 87056631586, e-mail: ecologist@stimng.kz. Нақты мекенжайы: 070016, ҚР, ШҚО, Өскемен қ., Қ. Сәтбаев даңғылы, 64, 707-кеңсе.

5. Әзірлеуші: «MININGWELL SOLUTIONS» ЖШС, мекенжайы: 010000, ҚР, Астана қ., "Байқоңыр" ауданы, Ш. Иманбаев көшесі, № 2 үй, тел: +7 701 531 0511, e-mail: tulegen.zhakupov@gmail.com.

6. Жобалық құжаттама қоршаған орта мен табиғи ресурстардың қай-қуы туралы Ұлттық деректер банкі (ҰДБ) <https://ndbecology.gov.kz> сайтында, сондай-ақ «Абай облысының табиғи ресурстар және табиғат пайдалануды реттеу басқармасы» ММ-нің сайтында танысуға болады.

7. Жоспарланып отырған қызмет туралы, қоғамдық тыңдаулар өткізуге туралы қосымша ақпаратты, сондай-ақ жоспарланып отырған қызметке қатысты құжаттардың көшірмелерін мына мекенжайлар бойынша сұратуға болады: «Stellar Mining» ЖШС, БСН 210240014218, заңды мекенжайы: Алматы қ., «Көк-Төбе» шағынауданы, Сағадат Нурмағанбетов көшесі, 91, 28-кабинет, тел: 87056631586, e-mail: ecologist@stimng.kz. Нақты мекенжайы: 070016, ҚР, ШҚО, Өскемен қ., Қ. Сәтбаев даңғылы, 64, 707-кеңсе.

8. Ескертулер мен ұсыныстар қоғамдық тыңдаулар өткізілгенге дейін 3 жұмыс күнінен кешіктірмей ndbecology.gov.kz ақпараттық жүйесінің сайтында, сондай-ақ мына мекенжай бойынша қабылданады: uripr.abay@akimatabai.gov.kz, поштарқылы – ҚР, Абай облысы, Семей қ., Турлыханов көшесі, 30.**ОБЪЯВЛЕНИЕ**

ТОО «Stellar Mining», в соответствии с требованиями Экологического кодекса РК, уведомляет о проведении общественных слушаний в форме открытого собрания.

Наименование проекта: Отчет о возможных воздействиях к «План разведки месторождений Нурбай-Сарыбулакской группы в области Абай».

Территория воздействия: Республика Казахстан, область Абай, Аягөзский район, Айғызский сельский округ.

Координаты Участка Нурбай: 1. 47°56'00.00" с.ш., 79°10'00.00" в.д.; 2. 48°00'00.00" с.ш., 79°10'00.00" в.д.; 3. 48°00'00.00" с.ш., 79°04'00.00" в.д.; 4. 47°56'00.00" с.ш., 79°04'00.00" в.д.

Участок Сарыбулақ-Бесшоқы: 1. 47°59'35.71" с.ш., 78°55'2.26" в.д.; 2. 48°03'11.00" с.ш., 78°55'19.00" в.д.; 3. 48°00'00.00" с.ш., 79°01'00.00" в.д.; 4. 47°57'15.85" с.ш., 78°58'45.25" в.д.

Общественные слушания состоятся 25 мая 2026 года в 15:00 часов по адресу: РК, область Абай, Аягөзский район, Айғызский с.о., с. Көксала, ул. Көксала, дом 16.

Для участия в общественных слушаниях онлайн необходимо пройти по ссылке:

<https://us06web.zoom.us/j/4692304157?pwd=V2EYfE0ayAbsZD0AVjRsmo3b8oDks.1&omn=81680206577>

Идентификатор конференции: 469 230 4157, Код доступа: V0HuPL.

Регистрация начинается за 30 минут до начала обсуждения. По вопросам подключения обращаться по телефонам инициатора намечаемой деятельности.

4. Инициатор намечаемой деятельности: ТОО «Stellar Mining», БИН 210240014218, Юр.адрес: г.Алматы, мкр. «Көк-Төбе», ул. Сағадат Нурмағанбетов 91, каб.28, тел: 87056631586, e-mail: ecologist@stimng.kz. Факт.адрес: 070016, РК, ВКО, г. Усть-Каменогорск, пр. им. К. Сатпаева, 64, офис 707.

5. Разработчик: ТОО «MININGWELL SOLUTIONS», адрес: 010000, РК, г.Астана, Район "Байқоңыр", улица Ш.Иманбаева, дом № 2, тел: +7 701 531 0511, e-mail: tulegen.zhakupov@gmail.com

6. Проектная документация доступна на сайте Национального банка данных о состоянии окружающей среды и природных ресурсов (НБД) <https://ndbecology.gov.kz/>, а также на сайте МИО ГУ «Управление природных ресурсов и регулирования природопользования области Абай».

7. Дополнительную информацию о намечаемой деятельности, проведении общественных слушаний, а также запросить копии документов, относящихся к намечаемой деятельности можно по адресам: ТОО «Stellar Mining», БИН 210240014218, Юр.адрес: г.Алматы, мкр. «Көк-Төбе», ул. Сағадат Нурмағанбетов 91, каб.28, тел: 87056631586, e-mail: ecologist@stimng.kz. Факт.адрес: 070016, РК, ВКО, г. Усть-Каменогорск, пр. им. К. Сатпаева, 64, офис 707.

8. Замечания и предложения принимаются не позднее 3-х рабочих дней до проведения общественных слушаний на сайте Информационной системы ndbecology.gov.kz, также по адресам: uripr.abay@akimatabai.gov.kz, почтовый - РК, область Абай, г. Семей, ул. Турлыханова, 30.

<p>“Аягөз жаңалықтары” аудандық газеті” ЖШС</p>	<p>Директор, бас редактор Е.Дайырбаев</p> <p>Мекен-жайымыз: Аягөз қаласы, Х.Дүйсенов, 104.</p>	<p>Газетіміз авторлық пікірлер редакциясымен сәйкес келмеуі мүмкін</p>	<p>Телефонамыз: Жауапты хатшы: 3-22-01</p> <p>e-mail: ayaagoz.zhanalykty@gmail.ru</p>	<p>Қазақстан Республикасы Ақпарат және Қоғамдық даму министрлігі Ақпарат қорымен 2021 жылы 4 ақпанда берген лицензия № КЗ46/9/00010023</p> <p>Платформасы: ресми ақпарат форматына (420x290 мм) форматта беріледі.</p>	<p>Газетіміз «Дом Печати» ЖШС баспаханасында басылады. 070002 (Павлодар қ., Астана көшесі) 143</p> <p>Таратылы: 1077 дана. Талқысыр № 465</p>
---	--	--	---	--	---





Эфирная справка

20 апреля 2026г.

Настоящим подтверждаем, что на телеканале «Semei» (представленный в кабельных сетях «Алма ТВ», «СемСат ТВ», а также доступный в сети «ID TV» на всей территории Республики Казахстан), была размещена бегущая строка, клиента ТОО «Stellar Mining», 17 апреля 2026 года (1 день):

ХАБАРЛАНДЫРУ:

«Stellar Mining» ЖШС Қазақстан Республикасы Экологиялық кодексінің талаптарына сәйкес ашық жиналыс нысанында қоғамдық тыңдаулар өткізілетіні туралы хабарлайды. Жобаның атауы: «Абай облысындағы Нұрбай-Сарыбұлақ тобы кен орындарын барлау жоспары» бойынша ықтимал әсерлер туралы есеп. Әсер ету аумағы: Қазақстан Республикасы, Абай облысы, Аягөз ауданы, Айғыз ауылдық округі. Нұрбай учаскесінің координаттары: 1. 47°56'00.00" с.е., 79°10'00.00" ш.б.; 2. 48°00'00.00" с.е., 79°10'00.00" ш.б.; 3. 48°00'00.00" с.е., 79°04'00.00" ш.б.; 4. 47°56'00.00" с.е., 79°04'00.00" ш.б. Сарыбұлақ-Бесшоқы учаскесі: 1. 47°59'35,71" с.е., 78°55'2.26" ш.б.; 2. 48°03'11.00" с.е., 78°55'19.00" ш.б.; 3. 48°00'00.00" с.е., 79°01'00.00" ш.б.; 4. 47°57'15.85" с.е., 78°58'45.25" ш.б. Қоғамдық тыңдаулар 2026 жылғы 25 мамырда сағат 15:00-де мына мекенжай бойынша өтеді: ҚР, Абай облысы, Аягөз ауданы, Айғыз а.о., Көксала ауылы, Көксала көшесі, 16. Қоғамдық тыңдауларға онлайн қатысу үшін келесі сілтеме бойынша өту қажет:

<https://us06web.zoom.us/j/4692304157?pwd=V2EYfEOayAbsZDetAVjrsmo3b8oDks.1&mn=81680206577>. Конференция идентификаторы: 469 230 4157, қол жеткізу коды:

V0HuPL. Тіркеу талқылау басталғанға дейін 30 минут бұрын басталады. Қосылу мәселелері бойынша жоспарланып отырған қызмет бастамашысының телефондарына хабарласуға болады. Жоспарланып отырған қызметтің бастамашысы: «Stellar mining» ЖШС, БСН 210240014218, заңды мекенжайы: Алматы қ., «Көк-Төбе» шағын ауданы, Сағадат Нұрмағамбетов көшесі, 91, 28-кабинет, тел: 87056631586, e-mail:

ecologist@stlmng.kz. Нақты мекенжайы: 070016, ҚР, ШҚО, Өскемен қ., Қ. Сәтбаев даңғылы, 64, 707-кеңсе. Әзірлеуші: «MININGWELL SOLUTIONS» ЖШС, мекенжайы: 010000, ҚР, Астана қ., "Байқоныр" ауданы, Ш. Иманбаев көшесі, № 2 үй, тел: +7 701 531 0511, e-mail: tulegen.zhakupov@gmail.com. Жобалық құжаттама Қоршаған орта мен табиғи ресурстардың жай-күйі туралы Ұлттық деректер банкі (ҰДБ)

<https://ndbecology.gov.kz/> сайтында, сондай-ақ «Абай облысының табиғи ресурстар және табиғат пайдалануды реттеу басқармасы» ММ-нің сайтында танысуға болады.

Жоспарланып отырған қызмет туралы, қоғамдық тыңдаулар өткізу туралы қосымша ақпаратты, сондай-ақ жоспарланып отырған қызметке қатысты құжаттардың көшірмелерін мына мекенжайлар бойынша сұратуға болады: «Stellar mining» ЖШС, БСН 210240014218, заңды мекенжайы: Алматы қ., «Көк-Төбе» шағын ауданы, Сағадат Нұрмағамбетов көшесі, 91, 28-кабинет, тел: 87056631586, e-mail: ecologist@stlmng.kz. Нақты мекенжайы: 070016, ҚР, ШҚО, Өскемен қ., Қ. Сәтбаев даңғылы, 64, 707-кеңсе. Ескертулер мен ұсыныстар қоғамдық тыңдаулар өткізілгенге дейін 3 жұмыс күнінен кешіктірілмей ndbecology.gov.kz ақпараттық жүйесінің сайтында, сондай-ақ мына мекенжай бойынша қабылданады: uprirp.abay@akimatabai.gov.kz, пошта арқылы – ҚР, Абай облысы, Семей қ., Турлыханов көшесі, 30. (Астана қаласының әкімдігі. "Астана қаласының Қалалық орта сапасы және бақылау басқармасы" мемлекеттік мекемесінің № 23003707 лицензиясы 08.02.2023 ж. берілген).

ОБЪЯВЛЕНИЕ:

ТОО «Stellar Mining», в соответствии с требованиями Экологического кодекса РК, уведомляет о проведении общественных слушаний в форме открытого собрания. Наименование проекта: Отчет о возможных воздействиях к «План разведки месторождений Нурбай-Сарыбулакской группы в области Абай». Территория воздействия: Республика Казахстан, область Абай, Аягозский район, Айгызский сельский округ. Координаты Участка Нурбай: 1. 47°56'00.00" с.ш., 79°10'00.00" в.д.; 2. 48°00'00.00" с.ш., 79°10'00.00" в.д.; 3. 48°00'00.00" с.ш., 79°04'00.00" в.д.; 4. 47°56'00.00" с.ш., 79°04'00.00" в.д. Участок Сарыбулак-Бесшоқы: 1. 47°59'35,71" с.ш., 78°55'2.26" в.д.; 2. 48°03'11.00" с.ш., 78°55'19.00" в.д.; 3. 48°00'00.00" с.ш., 79°01'00.00" в.д.; 4. 47°57'15.85" с.ш., 78°58'45.25" в.д. Общественные слушания состоятся 25 мая 2026 года в 15:00 часов по адресу: РК, область Абай, Аягозский район, Айгызский с.о., с. Коксала, ул Коксала, дом 16. Для участия в общественных слушаниях онлайн необходимо пройти по ссылке: <https://us06web.zoom.us/j/4692304157?pwd=V2EYfEOayAbsZDetAVjrsmo3b8oDks.1&omn=81680206577>. Идентификатор конференции: 469 230 4157, Код доступа: V0HuPL. Регистрация начинается за 30 минут до начала обсуждения. По вопросам подключения обращаться по телефонам инициатора намечаемой деятельности. 4. Инициатор намечаемой деятельности: ТОО «Stellar mining», БИН 210240014218, Юр.адрес: г.Алматы, мкр. «Кок-Төбе», ул. Сағадат Нұрмағанбетов 91, каб.28, тел: 87056631586, e-mail: ecologist@stlmng.kz. Факт.адрес: 070016, РК, ВКО, г. Усть-Каменогорск, пр. им. К. Сатпаева, 64, офис 707. 5. Разработчик: ТОО «MININGWELL SOLUTIONS», адрес: 010000, РК, г.Астана, Район "Байқоныр", улица Ш.Иманбаева, дом № 2, тел: +7 701 531 0511, e-mail: tulegen.zhakupov@gmail.com 6. Проектная документация доступна на сайте Национального банка данных о состоянии окружающей среды и природных ресурсов (НБД) <https://ndbecology.gov.kz/>, а также на сайте МИО ГУ «Управление природных ресурсов и регулирования природопользования области Абай». 7. Дополнительную информацию о намечаемой деятельности, проведении общественных

слушаний, а также запросить копии документов, относящихся к намечаемой деятельности можно по адресам: ТОО «Stellar mining», БИН 210240014218, Юр.адрес: г.Алматы, мкр. «Кок-Тобе», ул. Сагадат Нурмаганбетов 91, каб.28, тел: 87056631586, e-mail: ecologist@stlmng.kz. Факт.адрес: 070016, РК, ВКО, г. Усть-Каменогорск, пр. им. К. Сатпаева, 64, офис 707. 8. Замечания и предложения принимаются не позднее 3-х рабочих дней до проведения общественных слушаний на сайте Информационной системы ndbecology.gov.kz, также по адресам: uprirp.abay@akimatabai.gov.kz, почтовый - РК, область Абай, г. Семей, ул. Турлыханова, 30. (Лицензия № 23003707 от 08.02.2023 года ГУ "Управление контроля и качества городской среды города Астаны". Акимат города Астаны.)

Количество выходов в день не менее 50 раз на казахском языке и на русском языке.

Старший менеджер отдела рекламы филиала
АО «РТРК «Казахстан» в области Абай



Байкетаев Н.Е.

Хабарландыру

«Stellar Mining» ЖШС Қазақстан Республикасы Экологиялық кодексінің талаптарына сәйкес ашық жиналыс нысанында қоғамдық тыңдаулар өткізілетіні туралы хабарлайды.
Жобаның атауы: «Абай облысындағы Нұрбай-Сарыбулак тобы кен орындарын барлау жоспары» бойынша ықтимал әсерлер туралы есеп.

Әсер ету аумағы: Қазақстан Республикасы, Абай облысы, Аягөз ауданы, Айғыз ауылдық округі.
Нұрбай учаскесінің координаттары: 1. 47°56'00.00" с.е., 79°10'00.00" ш.б.; 2. 48°00'00.00" с.е., 79°10'00.00" ш.б.; 3. 48°00'00.00" с.е., 79°04'00.00" ш.б.; 4. 47°56'00.00" с.е., 79°04'00.00" ш.б.
Сарыбулак-Бесшоқы учаскесі: 1. 47°59'35,71" с.е., 78°55'2.26" ш.б.; 2. 48°03'11.00" с.е., 78°55'19.00" ш.б.; 3. 48°00'00.00" с.е., 79°01'00.00" ш.б.; 4. 47°57'15.85" с.е., 78°58'45.25" ш.б.

Қоғамдық тыңдаулар 2026 жылғы 25 мамырда сағат 15:00-де мына мекенжай бойынша өтеді: ҚР, Абай облысы, Аягөз ауданы, Айғыз а.о., Көксала ауылы, Көксала көшесі, 16.

Қоғамдық тыңдауларға онлайн қатысу үшін келесі сілтеме бойынша өту қажет:

<https://us06web.zoom.us/j/4692304157?pwd=V2EYfEOayAbsZDetAVjrsmo3b8oDks.1&omn=8168020>

6577.

Конференция идентификаторы: 469 230 4157, қол жеткізу коды: V0HuPL.

Тіркеу талқылау басталғанға дейін 30 минут бұрын басталады. Қосылу мәселелері бойынша жоспарланып отырған қызмет бастамашысының телефондарына хабарласуға болады.

4. Жоспарланып отырған қызметтің бастамашысы: «Stellar mining» ЖШС, БСН 210240014218, заңды мекенжайы: Алматы қ., «Көк-Төбе» шағын ауданы, Сағадат Нұрмағамбетов көшесі, 91, 28-кабинет, тел: 87056631586, e-mail: ecologist@stlmng.kz. Нақты мекенжайы: 070016, ҚР, ШҚО, Өскемен қ., Қ. Сәтбаев даңғылы, 64, 707-кеңсе.

5. Әзірлеуші: «MININGWELL SOLUTIONS» ЖШС, мекенжайы: 010000, ҚР, Астана қ., "Байқоныр" ауданы, Ш. Иманбаев көшесі, № 2 үй, тел: +7 701 531 0511, e-mail: tulegen.zhakupov@gmail.com.

6. Жобалық құжаттама Қоршаған орта мен табиғи ресурстардың жай-күйі туралы Ұлттық деректер банкі (ҰДБ) <https://ndbecology.gov.kz/> сайтында, сондай-ақ «Абай облысының табиғи ресурстар және табиғат пайдалануды реттеу басқармасы» ММ-нің сайтында танысуға болады.

7. Жоспарланып отырған қызмет туралы, қоғамдық тыңдаулар өткізу туралы қосымша ақпаратты, сондай-ақ жоспарланып отырған қызметке қатысты құжаттардың көшірмелерін мына мекенжайлар бойынша сұратуға болады: «Stellar mining» ЖШС, БСН 210240014218, заңды мекенжайы: Алматы қ., «Көк-Төбе» шағын ауданы, Сағадат Нұрмағамбетов көшесі, 91, 28-кабинет, тел: 87056631586, e-mail: ecologist@stlmng.kz. Нақты мекенжайы: 070016, ҚР, ШҚО, Өскемен қ., Қ. Сәтбаев даңғылы, 64, 707-кеңсе.

8. Ескертулер мен ұсыныстар қоғамдық тыңдаулар өткізілгенге дейін 3 жұмыс күнінен кешіктірілмей ndbecology.gov.kz ақпараттық жүйесінің сайтында, сондай-ақ мына мекенжай бойынша қабылданады: urpir.abay@akimatabai.gov.kz, пошта арқылы – ҚР, Абай облысы, Семей қ., Турлыханов көшесі, 30.

Объявление

ТОО «Stellar Mining», в соответствии с требованиями Экологического кодекса РК, уведомляет о проведении общественных слушаний в форме открытого собрания.

Наименование проекта: Отчет о возможных воздействиях к «План разведки месторождений Нурбай-Сарыбулакской группы в области Абай».

Территория воздействия: Республика Казахстан, область Абай, Аягозский район, Айгызский сельский округ.

Координаты Участка Нурбай: 1. 47°56'00.00" с.ш., 79°10'00.00" в.д.; 2. 48°00'00.00" с.ш., 79°10'00.00" в.д.; 3. 48°00'00.00" с.ш., 79°04'00.00" в.д.; 4. 47°56'00.00" с.ш., 79°04'00.00" в.д.

Участок Сарыбулак-Бесшоқы: 1. 47°59'35,71" с.ш., 78°55'2.26" в.д.; 2. 48°03'11.00" с.ш., 78°55'19.00" в.д.; 3. 48°00'00.00" с.ш., 79°01'00.00" в.д.; 4. 47°57'15.85" с.ш., 78°58'45.25" в.д.

Общественные слушания состоятся 25 мая 2026 года в 15:00 часов по адресу: РК, область Абай, Аягозский район, Айгызский с.о., с. Коксала, ул Коксала, дом 16.

Для участия в общественных слушаниях онлайн необходимо пройти по ссылке:

<https://us06web.zoom.us/j/4692304157?pwd=V2EYfEOayAbsZDetAVjrsmo3b8oDks.1&omn=8168020>

6577.

Идентификатор конференции: 469 230 4157, Код доступа: V0HuPL.

Регистрация начинается за 30 минут до начала обсуждения. По вопросам подключения обращаться по телефонам инициатора намечаемой деятельности.

4. Инициатор намечаемой деятельности: ТОО «Stellar mining», БИН 210240014218, Юр.адрес: г.Алматы, мкр. «Кок-Төбе», ул. Сағадат Нурмағамбетов 91, каб.28, тел: 87056631586, e-mail: ecologist@stlmng.kz. Факт.адрес: 070016, РК, ВКО, г. Усть-Каменогорск, пр. им. К. Сатпаева, 64, офис 707.

5. Разработчик: ТОО «MININGWELL SOLUTIONS», адрес: 010000, РК, г.Астана, Район "Байқоныр", улица Ш.Иманбаева, дом № 2, тел: +7 701 531 0511, e-mail: tulegen.zhakupov@gmail.com

6. Проектная документация доступна на сайте Национального банка данных о состоянии окружающей среды и природных ресурсов (НБД) <https://ndbecology.gov.kz/>, а также на сайте МИО ГУ «Управление природных ресурсов и регулирования природопользования области Абай».

7. Дополнительную информацию о намечаемой деятельности, проведении общественных слушаний, а также запросить копии документов, относящихся к намечаемой деятельности можно по адресам: ТОО «Stellar mining», БИН 210240014218, Юр.адрес: г.Алматы, мкр. «Кок-Төбе», ул. Сағадат Нурмағамбетов 91, каб.28, тел: 87056631586, e-mail: ecologist@stlmng.kz. Факт.адрес: 070016, РК, ВКО, г. Усть-Каменогорск, пр. им. К. Сатпаева, 64, офис 707.

8. Замечания и предложения принимаются не позднее 3-х рабочих дней до проведения общественных слушаний на сайте Информационной системы ndbecology.gov.kz, также по адресам: urpir.abay@akimatabai.gov.kz, почтовый - РК, область Абай, г. Семей, ул. Турлыханова, 30.

№ 239
Аягөз ауданының
учаскелік
сайлау
комиссиясы
Участковая
избирательная
комиссия
Аягөзского района

Two white notices or documents are taped to the wall to the left of the window.

№ 239

**Аягез ауданының
учаскелік
сайлау
комиссиясы**

**Участковая
избирательная
комиссия
Аягезского района**

Аягез ауданының
учаскелік
сайлау
комиссиясы

Участковая
избирательная
комиссия
Аягезского района

ДОКЛАД НА РУССКОМ ЯЗЫКЕ

Слайд 1. Титульный слайд

Добрый день, уважаемые участники общественных слушаний.

Вашему вниманию представляется отчет о возможных воздействиях к «Плану разведки месторождений Нурбай-Сарыбулакской группы в области Абай на 2026–2027 годы».

Инициатором намечаемой деятельности является ТОО «STELLAR MINING». Проект связан с продолжением геологоразведочных работ на месторождениях Нурбай-Сарыбулакской группы и направлен на доразведку медных руд, уточнение геологического строения участка и подготовку материалов для дальнейшей оценки ресурсов и запасов.

В рамках доклада будут кратко рассмотрены основные сведения о проекте, местоположение участка, планируемые виды работ, возможные воздействия на компоненты окружающей среды, а также предусмотренные природоохранные мероприятия.

Слайд 2. Общественные слушания / основание разработки

Отчет о возможных воздействиях разработан в соответствии с требованиями экологического законодательства Республики Казахстан.

В качестве нормативной основы использованы Экологический кодекс Республики Казахстан, Инструкция по организации и проведению экологической оценки, утвержденная приказом Министра экологии, геологии и природных ресурсов №280, а также Инструкция по определению категории объекта, оказывающего негативное воздействие на окружающую среду.

Кроме того, при подготовке отчета учтено заключение об определении сферы охвата оценки воздействия на окружающую среду и скрининга № KZ93VWF00527813 от 11 марта 2026 года.

Намечаемая деятельность относится к разведке твердых полезных ископаемых с извлечением горной массы и перемещением почвы для целей оценки ресурсов твердых полезных ископаемых. В соответствии со статьей 73 Экологического кодекса проект отчета о возможных воздействиях подлежит рассмотрению на общественных слушаниях.

Слайд 3. Цели и задачи проекта

Основная цель проекта - доразведка медных руд месторождений Нурбай-Сарыбулакской группы, оценка ресурсов и запасов, уточнение геологического строения участка и подготовка отчета о результатах геологоразведочных работ.

Для достижения этой цели проектом предусмотрено продолжение геологоразведочных работ в пределах установленного геологического отвода. В состав работ входят бурение разведочных и заверочных скважин, проведение геофизических исследований, включая электроразведку и магниторазведку, а также гидрогеологические работы и опытно-фильтрационные исследования.

Также предусмотрено опробование керна, проведение аналитических и лабораторных исследований, камеральная обработка материалов, построение геологических моделей и подготовка материалов для подсчета запасов.

То есть проект не связан с промышленной добычей или переработкой руды, а направлен именно на получение уточненной геологической информации.

Слайд 4. Общие сведения о районе расположения объекта

Месторождения Нурбай-Сарыбулакской группы расположены на территории Айгызского сельского округа Аягозского района области Абай.

Работы планируется выполнять в пределах геологического отвода площадью 97,437 квадратных километра, что составляет 9743,7 гектара.

Ближайшим населенным пунктом является поселок Коксала, расположенный ориентировочно в 4 километрах южнее участка Нурбай. Расстояние до села Айгыз составляет около 34 километров в юго-восточном направлении.

Размещение работ обусловлено геологическим положением месторождений и границами предоставленного геологического отвода. Выбор альтернативной площадки не

рассматривается, поскольку разведочные работы могут выполняться только в пределах установленной контрактной территории.

Слайд 5. Описание планируемых работ на 2026 год

Проектом предусмотрено выполнение работ в период 2026–2027 годов.

Полевые работы планируются сезонно: в 2026 году - с марта по октябрь, в 2027 году - с марта по сентябрь. Режим работы - вахтовый, двухсменный, продолжительность смены составляет 11 часов.

Основные объемы работ на 2026 год включают бурение 33 скважин общим объемом 6000 погонных метров, опробование керна в количестве 6500 проб, а также геофизические работы - электроразведку и магниторазведку - на площади 60 квадратных километров.

Кроме того, планируется гидрогеологическое бурение 7 скважин общим объемом 800 погонных метров, бурение 6 глубоких гидрогеологических скважин с опытно-фильтрационными работами объемом 2000 погонных метров, а также бурение 8 скважин на безрудность общим объемом 2000 погонных метров.

Слайд 6. Описание планируемых работ на 2027 год и суммарные показатели

На 2027 год предусмотрено бурение 20 скважин общим объемом 3000 погонных метров, опробование керна в количестве 3200 проб, а также камеральная обработка материалов, подсчет запасов и подготовка итогового отчета.

В целом по проекту основной объем геологоразведочного бурения составит 9000 погонных метров.

Проект предусматривает буровые, геофизические, гидрогеологические, геологические, аналитические и камеральные работы. При этом капитальное строительство, промышленная добыча и переработка полезного ископаемого проектом не предусматриваются.

Работы будут выполняться поэтапно, без выхода за границы установленного геологического отвода и с соблюдением природоохранных требований.

Слайд 7. Воздействие на атмосферный воздух

Воздействие на атмосферный воздух в период проведения работ будет носить временный, локальный и допустимый характер.

Основными источниками выбросов являются дизельгенератор бурового станка, топливозаправщик, геологоразведочные работы, снятие плодородно-растительного слоя, а также работа бульдозера и иной техники.

Нормативы выбросов по объекту составляют: на 2026 год - 0,600983341 грамма в секунду и 12,8761283 тонны в год; на 2027 год - 0,576861043 грамма в секунду и 4,821574762 тонны в год.

Наибольший вклад в общий объем выбросов вносит неорганическая пыль. Ее объем составляет 11,3116254 тонны в год в 2026 году и 4,0393174 тонны в год в 2027 году.

С учетом краткосрочного характера работ и удаленности жилой зоны воздействие на атмосферный воздух оценивается как допустимое.

Слайд 8. Мероприятия по снижению воздействия на атмосферный воздух

Для снижения воздействия на атмосферный воздух проектом предусмотрен комплекс мероприятий.

В первую очередь это регулярное орошение дорог и рабочих зон водой для подавления пыли, особенно в сухую и ветреную погоду.

Также предусматривается использование технически исправной техники, проведение регулярного технического обслуживания, сокращение работы техники на холостом ходу и рациональная организация маршрутов передвижения.

На территории работ будет ограничена скорость движения транспорта - не более 20 километров в час. Это позволит снизить пылеобразование при движении техники.

Кроме того, работы будут выполняться преимущественно в дневное время, что позволит снизить возможный дискомфорт для окружающей среды и населения. Все мероприятия направлены на минимизацию воздействия и соблюдение экологических нормативов.

Слайд 9. Воздействие на водные ресурсы

Проектом не предусматривается забор воды из поверхностных или подземных природных источников. Также не предусматривается сброс сточных вод на рельеф местности или в водные объекты.

В пределах участка работ и 1000-метровой зоны поверхностные водные объекты, водоохранные зоны и полосы отсутствуют. Ближайшим водным объектом района является река Коксала.

Водоснабжение на период проведения работ будет осуществляться за счет привозной воды. Расход воды на хозяйственно-бытовые нужды составляет 31,5 кубического метра за период работ. Техническая вода для бурения составит 540 кубических метров в год в 2026 году и 150 кубических метров в год в 2027 году.

Сточные воды будут собираться в герметичные емкости и вывозиться специализированной организацией. При соблюдении данных решений существенное воздействие на водные ресурсы не прогнозируется.

Слайд 10. Отходы производства и потребления

В процессе реализации проекта будет образовываться ограниченное количество отходов.

Основные виды отходов: промасленная ветошь - 0,02 тонны в год, отработанные масла - 0,13 тонны в год, смешанные коммунальные отходы - 0,259 тонны в год.

Общий объем отходов составит 0,409 тонны в год. Из них опасные отходы - 0,15 тонны в год, неопасные отходы - 0,259 тонны в год.

Срок временного накопления отходов составит не более 6 месяцев. Накопление будет осуществляться в специально отведенных и оборудованных местах.

Все образующиеся отходы будут передаваться по договору специализированным организациям. Захоронение отходов в рамках намечаемой деятельности не предусматривается.

При правильном хранении, раздельном сборе и своевременной передаче отходов отрицательное воздействие на окружающую среду не ожидается.

Слайд 11. Растительный и животный мир, ООПТ

Растительный покров района формируется в условиях пустынно-степной и полупустынной зоны. В составе растительности преобладают ковыль, типчак, пустынная осока, дерновинно-злаково-полынные сообщества, а также кустарниковые и полукустарниковые формы.

Редкие, эндемичные и занесенные в Красную книгу растения на территории участка не отмечаются. После завершения работ предусмотрено восстановление нарушенных участков.

Животный мир района также типичен для пустынно-степной и полупустынной зоны. Возможное воздействие будет связано в основном с временным беспокойством животных и движением техники. Такое воздействие носит локальный и обратимый характер.

По особо охраняемым природным территориям: в пределах участка сведения о размещении ООПТ отсутствуют. Площадка работ не располагается на территории особо охраняемых природных территорий и землях государственного лесного фонда.

Основными мерами снижения воздействия являются выполнение работ в пределах отведенных площадок, движение техники по установленным маршрутам, недопущение захламления территории и проливов ГСМ, а также очистка и восстановление участков после завершения работ.

Слайд 12. Историко-культурное наследие

По архивным данным и государственному реестру памятников историко-культурного наследия местного и республиканского значения сведения о памятниках историко-культурного наследия на территории участка не выявлены.

При реализации работ необходимо соблюдать требования законодательства Республики Казахстан об охране объектов историко-культурного наследия.

В случае если в ходе работ будут обнаружены объекты, имеющие историческую, научную, художественную или иную культурную ценность, работы должны быть приостановлены. Информация о такой находке должна быть направлена в уполномоченный орган и местные исполнительные органы в установленном порядке.

С учетом имеющихся данных прямое воздействие на объекты историко-культурного наследия не прогнозируется.

Слайд 13. Заключительный слайд

В завершение необходимо отметить, что проект предусматривает проведение геологоразведочных работ в пределах установленного геологического отвода.

Капитальное строительство, промышленная добыча и переработка полезного ископаемого в рамках данного проекта не предусматриваются.

Основные воздействия на окружающую среду будут временными, локальными и управляемыми. Проектом предусмотрены мероприятия по снижению воздействия на атмосферный воздух, водные ресурсы, почвенный покров, растительный и животный мир, а также меры по правильному обращению с отходами.

При соблюдении проектных решений и природоохранных требований реализация намечаемой деятельности не приведет к значительному негативному воздействию на окружающую среду и население.

Спасибо за внимание.

Форма письма-запроса от инициатора общественных слушаний на проведение общественных слушаний в местные исполнительные органы административно-территориальных единиц (района, города)

исходящий номер: 26071410001, Дата: 14.04.2026

(регистрационные данные письма, исходящий номер, дата)

Информируем Вас о: Проведение оценки воздействия на окружающую среду (в том числе сопровождаемой оценкой трансграничных воздействий)

(наименование в соответствии с пунктом 12 настоящих Правил)

Будет осуществляться на следующей территории: область Абай, Аягозский район, Айгызский с.о., с.Коксала (Аягозский район, Айгызский с.о., с. Коксала, ул Коксала, дом16.)

(территория воздействия, географические координаты участка)

Предоставляем перечень административно-территориальных единиц, на территорию которых может быть оказано воздействие, и на территории которых будут проведены общественные слушания:

Предмет общественных слушаний: Отчет о возможных воздействиях к «План разведки месторождений Нурбай-Сарыбулакской группы в области Абай»

(тема, название общественных слушаний, предмет общественных слушаний в обязательном случае должен содержать точное наименование, место осуществления, срок намечаемой деятельности и наименование инициатора намечаемой деятельности)

Просим согласовать нижеуказанные условия проведения общественных слушаний: область Абай, Аягозский район, Айгызский с.о., с.Коксала, ул Коксала, дом 16. , 25.05.2026 15:00

(место, дата и время начала проведения общественных слушаний)

Место проведения общественных слушаний в населенном (-ых) пункте (-ах) обосновано их ближайшим расположением к территории намечаемой деятельности (4 км).

Объявление о проведении общественных слушаний на казахском и русском языках будет распространено следующими способами:

"Аягөз жаңалықтары"; Телеканал - SEMEI

(наименование газеты, теле- и радиоканала, где будет размещено объявление)

Доска объявлений с.Коксала

(расположение мест, специально предназначенных для размещения печатных объявлений (доски объявлений))

Просим также подтвердить наличие технической возможности организации видеоконференцсвязи в ходе проведения общественных слушаний.

В соответствии с Экологическим кодексом Республики Казахстан и Правилами проведения общественных слушаний, общественные слушания проводятся под председательством представителя местного исполнительного органа соответствующей административно-территориальной единицы (района, города). Местный исполнительный орган обеспечивает видео- и аудиозапись открытого собрания общественных слушаний. Электронный носитель с видео- и аудиозаписью всего хода открытого собрания общественных слушаний с начала регистрации до закрытия общественных слушаний и подведением итогов слушаний, подлежит приобщению (публикации) к протоколу общественных слушаний.

В соответствии с требованиями законодательства просим обеспечить регистрацию участников общественных слушаний и видео- и аудиозапись общественных слушаний.»

Товарищество с ограниченной ответственностью "Stellar Mining" (БИН: 210240014218), 87056631586, ecologist@stlrmg.kz,

(фамилия, имя и отчество (при наличии), должность, наименование организации представителем которой является, подпись, контактные данные инициатора общественных слушаний).

Форма письма-ответа инициатору общественных слушаний от местных исполнительных органов административно-территориальных единиц (района, города) на проведение общественных слушаний

исходящий номер: 26071410001, Дата: 15.04.2026

(регистрационные данные письма, исходящий номер, дата)

«В ответ на Ваше письмо (исх. №26071410001, от 14.04.2026 (дата)) о согласовании предлагаемых Вами условий проведения общественных слушаний, сообщаем следующее:

«Согласовываем проведение общественных слушаний по предмету Отчет о возможных воздействиях к «План разведки месторождений Нурбай-Сарыбулакской группы в области Абай», в предлагаемую Вами 25.05.2026 15:00, область Абай, Аягозский район, Айгызский с.о., с.Коксала, ул Коксала, дом 16. (дату, место, время начала проведения общественных слушаний)»

(к причинам несогласования относятся: место проведения не относится к территории административно-территориальных единиц, на которую может быть оказано воздействие в результате осуществления намечаемой деятельности; дата и время проведения выпадает на выходные и/или праздничные дни, нерабочее время. "Поддерживаем, предложенные Вами способы распространения объявления о проведении общественных слушаний". или "Предлагаем дополнить (заменить) следующими способами, для более эффективного информирования общественности").

«Подтверждаем наличие технической возможности организации видеоконференцсвязи в ходе проведения общественных слушаний».

«Перечень заинтересованных государственных органов: 1. 2.»

Товарищество с ограниченной ответственностью ""Stellar Mining"" (БИН: 210240014218), 87056631586, ecologist@stlrmng.kz,

(фамилия, имя и отчество (при наличии), должность, наименование организации представителем которой является, подпись, контактные данные инициатора общественных слушаний).