

Қарағанды облысындағы Тоғай-1 кен орнында темір кендерін өндіру бойынша тау-кен жұмыстары жоспарына арналған «Ықтимал әсерлер туралы есеп» жобасы бойынша ашық жиналыстар арқылы өткізілген қоғамдық тыңдаулардың хаттамасы

1. Аумағында қызмет жүзеге асырылатын немесе аумағына ықпал етілетін әкімшілік-аумақтық бірліктің (облыстардың, республикалық маңызы бар қалалардың, астананың, аудандардың, облыстық және аудандық маңызы бар қалалардың) немесе тиісті әкімшілік-аумақтық бірліктің (ауылдардың, кенттердің, ауылдық округтердің) әкімі аппаратының жергілікті атқарушы органының атауы:

- "Қарағанды облысы Қарқаралы ауданы Бақты ауылдық округі әкімінің аппараты"ММ.

2. Қоғамдық тыңдаулардың тақырыбы:

- Қарағанды облысындағы Тоғай-1 кен орнында темір кендерін өндіру бойынша тау-кен жұмыстары жоспары;

- Қарағанды облысындағы Тоғай-1 кен орнында темір кендерін өндіру бойынша тау-кен жұмыстары жоспарына арналған «Ықтимал әсерлер туралы есеп» жобасы.

(қарастырылып отырған жобалық материалдардың толық нақты атауы)

3. Қоғамдық тыңдауларға шығарылатын құжаттар жіберілген қоршаған ортаны қорғау саласындағы уәкілетті органның және облыстың, республикалық маңызы бар қалалардың, астананың жергілікті атқарушы органының (облыстардың, республикалық маңызы бар қалалардың, астананың, аудандардың, облыстық және аудандық маңызы бар қалалардың) немесе тиісті әкімшілік-аумақтық бірліктің (ауылдардың, кенттердің, ауылдық округтердің) әкімі аппаратының атауы.

- ҚР ЭГТРМ жанындағы «Қоршаған ортаны қорғаудың ақпараттық-талдау орталығы» ШЖҚ РМК.

- «Қарағанды облысы Табиғи ресурстар және табиғат пайдалануды реттеу басқармасы» ММ;

- "Қарағанды облысы Қарқаралы ауданы Бақты ауылдық округі әкімінің аппараты"ММ.

4. Көзделіп отырған қызметтің орналасатын жері:

Кен орнына ең жақын елді мекен – лицензиялық аумақ шекарасынан 14,2 км қашықтықта орналасқан Бақты ауылы.

Тоғай-1 кен орны әкімшілік тұрғыдан Бақты ауылдық округінің аумағында орналасқан. Өндірістік инфрақұрылымды орналастыруға арналған жер учаскелері осы ауылдық округтің юрисдикциясына жатады.

Аукционға шығарылған, 0,133256 км² аумақты игеру учаскесі 1:200000 масштабындағы М-43-XXIII картографиялық парағының шегінде орналасқан.

1.1-кесте

Аукционға шығарылған учаскенің шекаралық нүктелерінің координаттары:

№№ угловых точек	Координаты угловых точек		Площадь, км ²
	Северная широта	Восточная долгота	
1	49° 24' 32,01"	76° 04' 20,01"	0,133256
2	49° 24' 32,01"	76° 04' 02,01"	
3	49° 24' 43,90"	76° 04' 02,01"	
4	49° 24' 43,90"	76° 04' 20,00"	

Өндірістік кен өндіру, қосымша объектілер мен инженерлік инфрақұрылымды орналастыру үшін жүргізілген жобалық жұмыстардың нәтижесінде аукцион

хабарламасында көрсетілгенден үлкен аумақ қажет. Кен өндіру учаскесінің географиялық координаттары 1.2-кестеде көрсетілген.

1.1.2-кесте

Қазуға арналған лицензиялық аумақтың шекаралық нүктелерінің координаттары

№№ угловых точек	Координаты угловых точек		Площадь, км ²
	Северная широта	Восточная долгота	
1	49° 24' 59,45"	76° 03' 30,72"	1,01 (101,0 га)
2	49° 24' 58,91"	76° 04' 28,78"	
3	49° 24' 22,81"	76° 04' 28,00"	
4	49° 24' 22,93"	76° 04' 15,69"	
5	49° 24' 43,85"	76° 03' 30,50"	
6	49° 24' 59,45"	76° 03' 30,72"	

(көзделіп отырған қызмет учаскесі аумағының толық, нақты мекенжайы, географиялық координаттары)

5. Көзделіп отырған қызметтің ықтимал әсеріне қатысы бар барлық әкімшілік-аумақтық бірліктердің атауы:

Қазақстан Республикасы, Қарағанды облысы, Қарқаралы ауданы, Бакты ауылы
(белгіленген көзделіп отырған қызметті жүзеге асыру нәтижесінде аумағына әсер етуі мүмкін және аумағында қоғамдық тыңдаулар өткізілетін әкімшілік-аумақтық бірліктердің тізбесі)

6. Бастамашының деректемелері және байланыс деректері:

"БАЗИС-ТАУ" ЖШС, БСН 241140024150, ҚР, Қарағанды облысы, Қарағанды қ., аудан.Қазыбек Би, механикалық көшесі, 1А құрылымы Тел. +7 (778) 775-68-88, эл. пошта: eurasian.land@mail.ru

(оның ішінде нақты атауы, заңды және нақты мекенжайы, БСН, телефондары, факстары, электрондық пошталары, сайттары)

7. Ықтимал әсерлер туралы есептерді әзірлеушілердің немесе стратегиялық экологиялық бағалау жөніндегі есептерді дайындау бойынша сырттан тартылған сарапшылардың немесе мемлекеттік экологиялық сараптама объектілерінің құжаттамасын әзірлеушілердің деректемелері мен байланыс деректері.

"Сарыарка экология" ЖШС, БСН 150640024474, Қазақстан Республикасы, Мәскеу қ. Қарағанды, Әлиханов к-сі, 14б, Тел.+7 776 526 31 31, эл. пошта: tanya_ob80@mail.ru

(оның ішінде нақты атауы, заңды және нақты мекенжайы, БСН, телефондары, факстары, электрондық пошталары, сайттары)

8. Қоғамдық тыңдаулар өткізілетін күн, уақыт, орын (қоғамдық тыңдаулардың ашық жиналысы өткізілетін күн (күндер) және уақыт):

Тыңдаулар аралас форматта, сондай-ақ ZOOM арқылы онлайн конференция режимінде келесі мекен-жай бойынша өтті.

Тыңдауларды өткізу орны: Қарағанды облысы, Қарқаралы ауданы, Бакты ауылы. Бакты ауылы, Тәуелсіздік көшесі, 13 (а/о әкімдік ғимаратында).

Қатысушыларды тіркеу күні, басталу уақыты: 31/03/2026 ж 11:00 сағ.

Қоғамдық тыңдаулардың басталу уақыты: 31/03/2026 ж 11:05 сағ.

Қоғамдық тыңдаулардың аяқталу уақыты: 31/03/2026 ж 11:30 сағ.

(қатысушыларды тіркеу басталатын күн, уақыт, қоғамдық тыңдаулардың басталу және аяқталу уақыты, тыңдаулар өткізілетін орынның толық және нақты мекенжайы. Қоғамдық тыңдаулар ұзартылатын жағдайда барлық күндер көрсетіледі)

9. Бастамашы жіберген сұрату хатының көшірмесі және қоғамдық тыңдауларды өткізу шарттарын келісу туралы әкімшілік-аумақтық бірліктердің

жергілікті атқарушы органдары ұсынған жауап хаттың көшірмесі осы қоғамдық тыңдаулар хаттамасына қоса беріледі – №1 және №2 қосымшада ұсынылған.

10. Қоғамдық тыңдауларға қатысушыларды тіркеу парағы осы қоғамдық тыңдаулар хаттамасына қоса беріледі – №3 қосымшада ұсынылған.

11. Қоғамдық тыңдаулар өткізу туралы ақпарат қазақ және орыс тілдерінде келесі жолдармен таратылды:

1) Қоршаған орта мен табиғи ресурстардың жай-күйі туралы Ұлттық деректер банкінде,

<https://hearings.ndbecology.gov.kz/Public/PubHearings/PublicHearingDetail?hearingId=31429> – 26.02.2026 ж.;

2) жергілікті атқарушы органның ресми интернет-ресурсында - «Қарағанды облысы әкімдігінің Табиғи ресурстар және табиғат пайдалануды реттеу басқармасы» ММ, <https://www.gov.kz/memleket/entities/karaganda-tabigat/press/article/details/227695?lang=ru> - 26.02.2026 ж.

(ресми интернет-ресурстардың атауы, сілтемелер және жарияланған күні)

3) қозғалатын аумақ шегінде толық немесе ішінара орналасқан тиісті әкімшілік - аумақтық бірліктердің (облыстардың, республикалық маңызы бар қалалардың, астананың) аумағында таратылатын бұқаралық ақпарат құралдарында, оның ішінде кемінде бір газетте және кемінде бір теле - немесе радиоарна арқылы; қоғамдық тыңдаулар өткізілетін күнге дейін жиырма жұмыс күнінен кешіктірмей:

"Аудандық" Қарқаралы " газеті №7 (12060) 20.02.2026 ж.

"Новый вестник" республикалық газеті №7 (1327) 18.02.2026 ж.

(газеттегі хабарландырудың атауын, нөмірін және жарияланған күнін көрсету, сондай-ақ газеттің сканерленген титулдық беті мен қоғамдық тыңдаулар өткізілетіндігі туралы хабарландыру берілген бетті қамтитын, сканерленген хабарландыруды қоса ұсыну)

"NS" радиостанциясының 18.02.2026 ж. эфирлік анықтамасы/

"SARYARQA" телеарнасының 20.02.2026 ж. №2-45/110 эфирлік анықтамасы/

теле- немесе радиоарнаның атауын, хабарландыру жарияланған күнді көрсету, теле немесе радиоарнада жарияланған қоғамдық тыңдаулар өткізілетіндігі туралы хабарландырудың видео және аудиожазбасы бар электрондық жеткізгіш қоғамдық тыңдаулардың хаттамасына қоса тіркелуі (жариялануы) тиіс)

4) тиісті әкімшілік-аумақтық бірліктердің (облыстардың, республикалық маңызы бар қалалардың, астананың, аудандардың, облыстық және аудандық маңызы бар қалалардың, ауылдардың, кенттердің, ауылдық округтердің) аумағында мүдделі жұртшылық үшін қолжетімді орындарда 1 хабарландыру мөлшерінде Қарағанды облысы, Қарқаралы ауданы, Бақты ауылы. Бақты ауылы, Тәуелсіздік көшесі, 13 әкімдік ғимаратында.

Фотоматериалдар осы қоғамдық тыңдаулар хаттамасына №4 қосымшада қоса беріледі.

12. Қоғамдық тыңдауларға қатысушылардың шешімдері:

Қатысушыларды тіркеу парағының деректеріне сәйкес, қоғамдық тыңдауларға тіркеуден 15 адам өтті, оның ішінде 15 адам тікелей қатысты, және 0 адам конференцбайланыс арқылы қатысты.

Қоғамдық тыңдаулардың төрағасы:
Әлім Ерінбасым Төлеуқұлы - Бақты аудандық әкімінің әкімі

Хатшыны таңдау туралы:

Қоғамдық тыңдауларға қатысушылар саны: «қарсы емес» - 18 адам, «қарсы» - 0 адам, «қалыс қалды» - 2 адам

Қоғамдық тыңдаулар өткізудің ұсынылатын регламенті:

1. Бастамашы мен баяндамашының сөз сөйлеуі, жоба материалдарын баяндама нысанында қарау.

Ұсынылған регламент – 15 минутқа дейін;

2. Баяндамаларды талқылау. Ұсынылған регламент – 15 минутқа дейін;

3. Қоғамдық тыңдауларға қатысушылардың сұрақтары, ескертулері, ұсыныстары және оларға жауаптар. Ұсынылған регламент – 10 минут;

4. Қоғамдық тыңдауларды қорытындылау және жабу. Ұсынылған регламент – 5 минут.

Регламентті бекіту туралы:

Қоғамдық тыңдауларға қатысушылар саны: «қарсы емес» - 13 адам, «қарсы» - 0 адам, «қалыс қалды» - 2 адам

13. Барлық тыңдалған баяндамалар туралы мәліметтер:

Баяндаманы ұсынды: Исжанов Д.Е. – «Сарыарқа экология» ЖШС инженер-эколог жобалаушысы.

(баяндамашының тегі, аты және әкесінің аты (бар болса), лауазымы, өкілі болып отырған ұйымның атауы).

Тоғай-1 кен орнында темір кендерін өндіру бойынша тау-кен жұмыстары жоспарына арналған «Ықтимал әсерлер туралы есеп» жобасына бағалау қорытындысын алу үшін өтінімге қосымша материалдарға арналған баяндама – 4 бет, 1 презентация, 1 сызба.

Қоғамдық тыңдауларға шығарылатын құжаттар бойынша баяндамалардың мәгіндері осы қоғамдық тыңдаулардың хаттамасына №5 қосымшада қоса беріледі.

14. Мүдделі мемлекеттік органдар мен жұртшылықтың осы Қағидаларының 18-тармағына сәйкес жазбаша нысанда ұсынылған немесе қоғамдық тыңдауларды өткізу барысында айтылған барлық ескертулер мен ұсыныстарын, әрбір ескерту және ұсыныс бойынша бастамашының жауаптары мен түсініктемелерін қамтитын жиынтық кесте. Қоғамдық тыңдаулардың тақырыбына мүлде қатысы жоқ ескертулер мен ұсыныстар кестеге "қоғамдық тыңдаулардың тақырыбына қатысы жоқ" деген белгімен енгізіледі. - №6 қосымшада ұсынылған.

15. Қоғамдық тыңдауларға қатысушылардың жоба және қаралатындардың сапасы туралы пікірі (негіздемесімен), құжаттардың, тыңдалған баяндамалардың толықтығы және оларды түсінудің қолжетімділігі тұрғысынан, оларды жақсарту бойынша ұсынымдар:

Қоғамдық тыңдауларға қатысушылардан баяндаманы түсінудің толықтығы мен қолжетімділігі тұрғысынан ескертулер, шағымдар мен ұсыныстар түскен жоқ.

Кәсіпорынның қызметіне қатысты қоғамдық тыңдауларды өткізу кезінде қоғам өкілдерінің сұрақтарына, ескертулері мен ұсыныстарына жауаптар алынды, барлық сұрақтар алынып тасталды, ескертулер мен ұсыныстар ескерілетін болады, тыңдаулар өткізілген болып саналады.

16. Қоғамдық тыңдаулар хаттамасына шағымдану Қазақстан Республикасының Әкімшілік рәсімдік-процестік кодексіне сәйкес сот және сотқа дейінгі тәртіппен мүмкін болады.

17. Қоғамдық тыңдаулардың төрағасы:

Бали Серікбасан Төлеулы - Дәулет аудандық округінің
ЖКМ

Қолы: _____

Күні: 02.04.2026 ж.

(тегі, аты және әкесінің аты (бар болса), лауазымы, өкілі болып табылатын ұйымның атауы, қолы, күні)

18. Қоғамдық тыңдаулардың хатшысы:

Исмаилов Дархан Ермамбетов - «Сараушы және ЖКМ компаниясы» ЖШС
қызметкері

Қолы: _____

Күні: 02.04.2026 ж.

(тегі, аты және әкесінің аты (бар болса), лауазымы, өкілі болып табылатын ұйымның атауы, қолы, күні)

Форма письма-запроса от инициатора общественных слушаний на проведение общественных слушаний в местные исполнительные органы административно-территориальных единиц (района, города)

исходящий номер: 26291235001, Дата: 12.02.2026

(регистрационные данные письма, исходящий номер, дата)

Информируем Вас о: Проведение оценки воздействия на окружающую среду (в том числе сопровождаемой оценкой трансграничных воздействий)

(наименование в соответствии с пунктом 12 настоящих Правил)

Будет осуществляться на следующей территории: Карагандинская область, Карवारалинский район, Бактинский с.о., с.Бакты (14,2 км.)

(территория воздействия, географические координаты участка)

Предоставляем перечень административно-территориальных единиц, на территорию которых может быть оказано воздействие, и на территории которых будут проведены общественные слушания: Ссылка на зум - <https://us04web.zoom.us/j/77964548246?pwd=bWw1Lm4Rgjl9b7XdsQXdRk6bG9ec.1> для запуска или входа в запланированную конференцию Zoom. Идентификатор конференции: 779 6454 8246 Код доступа: 309316
Предмет общественных слушаний: Проект «Отчет о возможных воздействиях к Плану горных работ по добыче железных руд на месторождении Тогай-1 в Карагандинской области»

(тема, название общественных слушаний, предмет общественных слушаний в обязательном случае должен содержать точное наименование, место осуществления, срок намечаемой деятельности и наименование инициатора намечаемой деятельности)

Просим согласовать нижеуказанные условия проведения общественных слушаний: Карагандинская область, Карवारалинский район, Бактинский с.о., с.Бакты, улица Тауелсіздік, 13 (в здании акимата с/о), ссылка на онлайн-подключение: <https://us04web.zoom.us/j/77964548246?pwd=bWw1Lm4Rgjl9b7XdsQXdRk6bG9ec.1> Идентификатор конференции: 779 6454 8246 Код доступа: 309316, 31.03.2026 11:00

(место, дата и время начала проведения общественных слушаний)

Место проведения общественных слушаний в населенном (-ых) пункте (-ах) обосновано их ближайшим расположением к территории намечаемой деятельности (14,2 км).

Объявление о проведении общественных слушаний на казахском и русском языках будет распространено следующими способами:
Газета "Қарыаралы", Телеканал "SARYARQA"

(наименование газеты, теле- и радиоканала, где будет размещено объявление)

село Бакты, в здании акимата с/о., доска объявлений в общественном месте.

(расположение мест, специально предназначенных для размещения печатных объявлений (доски объявлений))

Просим также подтвердить наличие технической возможности организации видеоконференцсвязи в ходе проведения общественных слушаний.

В соответствии с Экологическим кодексом Республики Казахстан и Правилами проведения общественных слушаний, общественные слушания проводятся под председательством представителя местного исполнительного органа соответствующей административно-территориальной единицы (района, города). Местный исполнительный орган обеспечивает видео- и аудиозапись открытого собрания общественных слушаний. Электронный носитель с видео- и аудиозаписью всего хода открытого собрания общественных слушаний с начала регистрации до закрытия общественных слушаний и подведением

итогов слушаний, подлежит приобщению (публикации) к протоколу общественных слушаний.

В соответствии с требованиями законодательства просим обеспечить регистрацию участников общественных слушаний и видео- и аудиозапись общественных слушаний.»
"БАЗИС-ТАУ" жауапкершілігі шектеулі серіктестігі (БНН: 241140024150), +7(777)-110-11-01, mar.diz@mk.kz.

(фамилия, имя и отчество (при наличии), должность, наименование организации представителями которой является подпись, контактные данные инициатора общественных слушаний).

Форма письма-ответа инициатору общественных слушаний от местных исполнительных органов административно-территориальных единиц (района, города) на проведение общественных слушаний

исходящий номер: 26291235001, Дата: 16.02.2026

(регистрационные данные письма, исходящий номер, дата)

«В ответ на Ваше письмо (исх. №26291235001, от 12.02.2026 (дата)) о согласовании предлагаемых Вами условий проведения общественных слушаний, сообщаем следующее:
«Согласовываем проведение общественных слушаний по предмету Проект «Отчет о возможных воздействиях к Плану горных работ по добыче железных руд на месторождении Тоғай-1 в Карагандинской области, в предлагаемую Вами 21.03.2026 11:00, Карагандинская область, Карагандинский район, Бактинский с.о., с.Бакты, улица Тарелдосалик, 13 (в здании автомата с/б), ссылка на онлайне-подключение: <https://us04web.zoom.us/j/77964548246?pwd=kWFlV4Rg19t9Zk0XdRk66qec.1> Идентификатор конференции: 779 6454 8246 Код доступа: 309316 дату, место, время начала проведения общественных слушаний»

(в причинах несогласования отговоров: место проведения не относится к территории административно-территориальных единиц, на которую может быть оказано воздействие в результате осуществления намечаемой деятельности; дата и время проведения выпадает на выходные и/или праздничные дни, нерабочее время. "Поддерживаем, предлагаем Вам способы распространения объявления о проведении общественных слушаний" или "Предлагаем дополнить (заменить) следующими способами, для более эффективного информирования общественности").

«Подтверждаем наличие технической возможности организации видеоконференцсвязи в ходе проведения общественных слушаний».

«Перечень заинтересованных государственных органов: 1, 2.»

“БАЗИС-ТАУ” жауапкершілігі шектеулі серіктестігі (БИН: 241140024150), +7(777)-110-11-01, nur.diz@mail.ru

(фамилия, имя и отчество (при наличии), должность, наименование организации представителем которой является, подпись, контактные данные инициатора общественных слушаний).

Қарағанды облысындағы Тоғай-1 кен орнында темір кендерін өндіру бойынша тау-кен жұмыстары жоспарына арналған
«Ықтимал әсерлер туралы есеп» жобасы бойынша қоғамдық тыңдауларға қатысушылардың тіркеу ПАРАҒЫ.

31 наурыз 2026 жыл.

Реттік номер-лері	Қатысушының тегі, аты, әкесінің аты (бар болса)	Қатысушының санаты (мүдделі қоғам, қоғамдық, мемлекеттік орган өкілі, Бастамашының)	Байланыс телефон нөмірі	Қатысу форматы (жеке немесе конференц-байланыс арқылы)	Қолы (қоғамдық жиналысқа қатысқан жағдайда)
1	Сыздықбаев Р. Ә.	2-7	8701464398		
2	Қудыбаев Қ. Ж.		87057479759		
3	Молдобаев Ә. Р.		870144131310	жеке	
4	Ахметов В. М. Т	ауыл тұрғыны.		жеке	
5	Қылышабаев Ж.	ауыл тұрғыны	87774864135	жеке	
6	Сейітаманов Ә. К.	ауыл тұрғыны.	7771085115	жеке	
7	Қасымбетов Е. Т.	ауыл тұрғыны	87765116540	жеке	
8	Нұрғалиев А. М.	ауыл тұрғыны	877777910928	жеке	
9	Әмір А. Ж.	ауыл тұрғыны	87773774246	жеке	
10	Өмірбаев Е. С.	ауыл тұрғыны.	87779730971	жеке	
11	Сәтжанұлов А. Қ.	ауыл тұрғыны	8.7775714933	жеке	
12	Шерін Ә. Ә.	ауыл тұрғыны	87785080166	жеке	
13	Батырбаев А. Ә.	ауыл тұрғыны	870235872.76.	жеке	
14	Аманжолұлы С. Р.	ауыл тұрғыны	87703751611	жеке	
15	Бәлім С. Т.	ауыл	87753369092		
16					
17					



Қарқаралы

Газет 1930 жылдың 7 қарашасынан шығады

20 ақпан 2026 жыл Сөмбі №7 (12 060)

<https://qarqaralygazeti.kz>

www.facebook.com/qarqaralygazeti/

[qarqaraly_gazeti](https://www.instagram.com/qarqaraly_gazeti)

karkaraly_too@mail.ru

Маңызды кездесу

Қарқаралыда Конституция жобасы талқыланды

Қарқаралы қаласында ел тағдырына тікелей қатысу бар маңызды басқосу өтті. Шолпан Жандарбекова атындағы мәдени-сауық орталығында өткен кездесуде Мәжіліс пен облыстық, аудандық мәслихат депутаттары тұрғындармен жүздесіп, Қазақстан Республикасының жаңа Конституциясын жобасын талқылады. Ашық диалог форматында өткен жиында Ата Заңға енгізілетін өзгерістердің маңызы түсіндіріліп, олардың елдің құқықтық және демократиялық дамуына ықпалы кеңінен сөз болды.



Қай халықтың да болашағы оның берік іргетасына байланысты. Ал сол іргетастың ең басты тірегі – елдің Ата Заңы. Қазақстан Республикасы үшін Конституция – мемлекетіміздің құрықтық бағдары мен демократиялық даму жолын айқындайтын стратегиялық құжат. Ол – тәуелсіздігіміздің айғағы, бірлігіміздің ұстыны, азаматтардың құқықтары мен бостандықтарының кепілі. Конституция – жай ғана заңдар жиынтығы емес. Ол – ұлттың арман-

мұраты мен тарихи таңдауын бейнелейтін қоғамдық келісім. Өзіндік, әділдік және бірлік елдің өрлеуіне қызмет етуі тиіс. Сондықтан да Негізгі заңға енгізілетін өзгерістер мен толықтырулар халықтың талап-тілегінен, заманының сұранысынан туындауы заңды. Осы орайда Қарқаралы жұртшылығы үшін маңызды кездесу өтті. Қарқаралы қаласының Шолпан Жандарбекова атындағы мәдени-сауық орталығы ғимаратында «Әділетті және Прогрессивті Қазақстанның Ха-

лықтық Конституциясы үшін» жалпыұлттық коалициясының мүшелері тұрғындармен жүздесті. Кездесуде Қазақстан Республикасы Парламенті Мәжілісі депутаттары Бауыржан Смағұлов пен Арман Қалықов, Қарағанды облыстық мәслихаты депутаттары Ерден Халиллин, Сейфул-Малик Қазитов, Сұлтан Шаймағанбет және Қарқаралы ауданының мәслихат төрағасы Саят Оспанов қатысты.

2 бет

15 НАУРЫЗ МАРТА

РЕФЕРЕНДУМ

Әрқайсымыздың дауысымыз маңызды!
Важно голос каждого из нас!

ELECTION.GOV.KZ

«Референдум тағайындалған күн туралы»

2026 жылдың 15 наурызында Республикалық референдум өтеді. Референдумға қатысу құқығына 18 жасқа толған Республика азаматтары не болады. Референдум еркін қатысу, еркін ерік білдіру, сондай-ақ азаматтардың жалғыз бірдей, тең, тікелей және жасырын дауыс беру қағидаттарына сай өтеді. Референдумда «Жобасы бұқаралық ақпарат құралдарында 2026 жылғы 12 ақпанда жарияланған Қазақстан Республикасының жаңа Конституциясын қабылдайсыз ба?» деген сұрақ қойылады.

Әрқайсымыздың дауысымыз маңызды!

Қазақстан Республикасының Орталық референдум комиссиясы

«О дне назначения референдума»

15 марта 2026 года состоится Республиканский референдум. Правом на участие в референдуме обладают граждане, достигшие 18-летнего возраста. Референдум проводится на основе добровольного участия, свободного волеизъявления, а также всеобщего, равного, прямого и тайного голосования граждан. На референдуме вынесен вопрос: «Принимаете ли Вы новую Конституцию Республики Казахстан, проект которой опубликован в средствах массовой информации 12 февраля 2026 года?».

Важно голос каждого из нас!

Центральная комиссия референдума Республики Казахстан

Конституциялық реформа

Жаңа Конституция – ел мен өңірлерді дамытудың жаңа мүмкіндіктері

Өздеріңіз білетіндей, 20 қаңтарда Қызылорда қаласында Қазақстан Президенті Қасым-Жомарт Кемелұлы Төреге Халық құрылтайының бесінші отырысын өткізіп, алдағы Конституциялық реформаны жариялады.

Қазақстан Президентінің Жарлығымен елдің заманауи дамуы, демократия мен өңірлердің ішкі-терілерін нығайту жөніндегі бастамаларды талдау, талпыну және дамыту үшін конституциялық орган – Конституциялық комиссия құрылған болатын. Жаңа саяси реформа еліміздің жасанды интеллектуалды дүбіріндегі өрі алуеметтік-экономикалық дамуына айтарлықтай ықпал етеді.

Конституциялық комиссия құрамына Парламент депутаттары, партия көшбасшылары, мәслихат төрағалары, қоғам қайраткерлері, мемлекеттік органдар мен өңірлік қоғамдық кеңестердің өкілдері, сарапшылар мен ғалымдар, сондай-ақ бұқаралық ақпарат құралдарының басшылары кіреді.

Комиссия отырыстарында Құрылтайдағы сәйкестік пропорционалды жүйесінің артықшылықтары, Халық кеңесінің құрамы мен екіпәліктірі, неке және отбасы институттарын нығайту, заңдылық бiлiм беру және тәрбие жүйесi, сондай-ақ оқулық үніне құлақ астын мемлекет, есз және төртіп, «Таза Қазақстан» қияддатыры талпынады.

Алтыншы отырыста Қазақстан Республикасының жаңа Конституциясының жобасы ұсынылды. Конституциялық сот тарапынан орын басары Басөт Нұрмуқанов құжатпен таныстырды. Жоба қірісінде, 11 бе-



лігінен және 95 мақаладан тұрады. Қірісінде жалпыұлттық құндықтар мен мемлекет қызметінің жаңа қияддатыры көрсетілген. Ел тарихында алғаш рет адамның құқықтары мен бостандықтары мемлекеттің басымдықты ретінде жарияланды.

«Конституциялық құрылымның негіздерін бірінші бөлімде мемлекеттің ұйымдастырылуы мен құрылымын айқындайтын негізгі қияддатыры, сондай-ақ егемендікті нығайтуға бағытталған нормалар қияддатыры қияддатыры.

Конституцияның жаңа жобасындағы аял да президенттік республика түріндегі басқару нысанында Біртұтас мемлекет болып қала береді. Конституцияның жаңа жобасында терминология жаңартылып, Қазақстан аумағының тұтастығы мен дербес құқықтылығы сақталған. Жоба ресми түрде президенттік республика түріндегі басқару нысанында Біртұтас мемлекет болып қала береді. «Егемен Қазақстан» және «Қазақстандық» газеттерінде жарияланды.

жоғары өкілді орган болады. Сонымен қатар, республика азаматтарының пікірлері мен ұсыныстарын мемлекеттік ішкі-терілер арқылы қабылдау процесінде есепке алуға арналған Халықтық кеңес құрылдық.

1995 жылғы Конституция еліміздің егемен мемлекет ретінде қияддатыры мен дамуында шешуші рөл атқарғанын атап өту маңызды. Дегенмен, бүгінгі алуеметтік-экономикалық жағдайларға бейімделу үшін конституциялық заңнаманы жетілдіру қажет.

Жаңа Конституция мемлекеттік, халықаралық бедел, адам қияддатыры, бiлiм беру, ғылым мен инновацияны дамытуға басымдықтырына баса назар аударады.

Осы реформалар неғұрлым теңдестірілген және ашық басқару жүйесін құруға бағытталған, оның бастысы – адам, оның құқықтары мен заңды мүдделері. Конституциялық реформа мемлекеттің қияддатыры және азаматтардың бiлiк институттарына деген сенiмiн арттыруға бағытталған дәлiектi қадам болып табылады. Өкілді органдарды нығайту, қоғамдық қатысу тетіктерін дамыту және сот жүйесінің тәуелсіздігін арттыру – елдің ұзақ мерзімді және аял дамуы үшін берік негіз жасайды.

Жарияланған жобаны талпыну кезінде ашық диалог, қосын сараптама және азаматтардың пікірлерін есепке алу Конституциялық реформаны табысты іске асырудың негізі болып, ауданымыздың заманауи, аял және мықты мемлекет құруға қосқан үлесін көрсетеді.

Мемлекет басшысы және Парламенті Құрылтай аял атауды ұсынды. Бұл орган елімізде заң шығарушы бiлiктi күзеге асыратын

Құрметті аудан тұрғындары! Қадірлі жамағат!

Баршырады қасиетті Рамазан айының басталуымен шын жүректен құттықтаймыз!

Қасиетті Рамазан айы – кешірім мен мейірімнің, тазалық пен адалдықтың, ғибадат пен ғибадаттың айы. Бұл айда дүние жүзіндегі иманға ұйған мұсылман қауымы күн ұзақ ауыз бейіт, ізгі ғарызын өтейді.

Рамазан айының қасиеті баршамаңызы жамаан адет-қиялықтан аулақ болуға, сабырлық пен адалдықта ұмытуға, қоғамға пайдалы қиямет қиятуға үйенеді. Сондықтан осы айда бір-бірімізге мейіріммен қарап, мұқтаж жандарға қамқорлық жасаған абзал. Адамдардың бір-біріне деген бауырмалдылығы мен мейірімділігі қоғам өмірін ізгілендіретін сөзсіз. Яғни, мұсылмандықтың салықалы сипаты мен ұлттымыздың ұлағатты дәстүрлерін ұстанудың сауабы да, пайдалы да орасан.

Бұл ай – рұхсаны жаңырудың, жүректенді құмсырып, ниеттердің түзелер шағы. Өзбір ізгі іс пен айтылған мылы сөздің сауабы еселеніп жазылатын қасиетті мезетте татулық пен бірлігіміз нығая түссін. Ортақ шаңырағымызда берекесі артып, ел ішіндегі өзара сыйластық пен түсіністік арға берсін.

Қасиетті Рамазан айында өзбір шаңырақта жасылық пен береке, қырыс пен ыстықмақ, тілейміз. Ұстаған ораза, жасаған ғибадаттарыңыз бен сауапты амалдарыңыз қабыл болсын! Еліміз аман, Отанымыз тыныш болсын!

С.МУСИН,
аудан өкілінің м.а.
С.ОСПАНОВ,
аудандық мәслихат төрағасы

**В МИНЭКОЛОГИИ
ПРЕДЛОЖИЛИ ЗАПРЕТИТЬ
ЕЖЕДНЕВНО ВЫЕЗЖАТЬ
НА АВТОМОБИЛЯХ
ВО ВРЕМЯ СМОГА**

Стр.
3

**«МОЙ ПАПА ЧАС ЛЕЖАЛ
НА ЗЕМЛЕ, А ЛЮДИ
ПРОХОДИЛИ МИМО»**

Стр.
5

ПО СХЕМЕ ДОЛИНОЙ

**КАРАГАНДИНЕЦ КУПИЛ
КВАРТИРУ, НО ОСТАЛСЯ
БЕЗ ЖИЛЬЯ И БЕЗ ДЕНЕГ**

Стр.
4

НОВЫЙ ВЕСТНИК

Еженедельная газета • №7 (1327) 18 февраля 2026 г. • Рекомендуемая цена в розницу 250 тг.



www.nv.kz

ТАРИФЫ ТЕ ЖЕ, А ПЛАТИМ БОЛЬШЕ



**Почему подорожала
коммуналка**

Стр.
2

Қоғамдық тыңдаулар өткізу туралы хабарландыру

1) Жобалардың атауы:
Қарағанды облысындағы Тоғай-1 кен орнында темір кендерін өндіру жөніндегі тау-кен жұмыстарының жоспарына "Ықтимал әсерлер туралы есеп" жобасы.

2) Әсер ету аумағы: Қарағанды облысы, Қарқаралы ауданы, Бақты ауылы. Әсер ету аумағының географиялық координаттары: 49.330908 С.Е., 76.244141 Ш.Б.

Тоғай-1 учасіесінің географиялық координаттары:
1) 49° 24' 32,01" С.Е. 76° 04' 20,01" Ш.Б.
2) 49° 24' 32,01" С.Е. 76° 04' 02,01" Ш.Б.
3) 49° 24' 43,90" С.Е. 76° 04' 02,01" Ш.Б.
4) 49° 24' 43,90" С.Е. 76° 04' 20,00" Ш.Б.

3) Қоғамдық тыңдаулар 2026 жылғы 31 наурызда сағат 11.00-де мына мекенжай бойынша өтеді: Қарағанды облысы, Қарқаралы ауданы, Бақты а.о., Бақты а., Тауелсіздік көшесі, 13 (а/о әкімдік ғимаратында).

Онлайн-қосылуға сілтеме: <https://us04web.zoom.us/j/77964548246?pwd=IsWlaVhRj9l9l7xIsQXdlRk6Bqec.1>

Конференция идентификаторы: 779 6454 8246 Код-доступа: 309316

4) Белгіленген қызметтің бастамашысы: "БАЗИС-ТАУ" ЖШС, БСН 241140024150, ҚР Қарағанды облысы, Қарағанды қ., аудан.Қазыбек Би, механикалық кәсісі, 1А құрылымы Тел. +7 (778) 775-68-88, эл.пошта: eurasian.land@mail.ru

5) Болуы мүмкін әсерлер туралы есептерді жасаушылардың немесе стратегиялық экологиялық бағалау жөніндегі есептерді дайындау бойынша сырттан тартылған сарапшылардың немесе мемлекеттік экологиялық сараптама объектілерінің құжаттамасын, тиімділікті арттыру бағдарламаларын, қоршаған ортаны қорғау жөніндегі іс-шаралар жоспарларын әзірлеушілердің деректемелері және байланыс деректері: "Сарыарқа экология" ЖШС, БСН 150640024474, Қазақстан Республикасы, гр. Қарағанды, Әлиханов көшесі, 146, Тел.+7 776 526 31 31, эл.пошта: tanu_ob80@mail.ru

6) Жоба материалдары мына сайтта орналастырылған: [ndbecology.gov.kz](https://www.gov.kz/memleke/entities/karaganda-labigat?lang=ru) және <https://www.gov.kz/memleke/entities/karaganda-labigat?lang=ru>

7) Жоба материалдары бойынша қосымша ақпаратты мына мекенжай бойынша алуға болады: Қазақстан Республикасы, гр. Қарағанды, Әлиханов көшесі, 146, Тел.+7 776 526 31 31, эл.пошта: tanu_ob80@mail.ru

8) Ескертулер мен ұсыныстар мына сілтеме бойынша қыбылданады: [ndbecology.gov.kz](https://www.gov.kz/memleke/entities/karaganda-labigat?lang=ru) және мына мекен-жайы бойынша:
1) 100000 Қарағанды қаласы, Лобода көшесі, 20, Қарағанды облысының Табиғи ресурстар және табиғат пайдалануды реттеу басқармасы, эл. мекен жайы: expertiza_upr_krg@mail.ru; т.8(7212)568-166;
2) Қазақстан Республикасы, гр. Қарағанды, Әлиханов көшесі, 146, Тел.+7 776 526 31 31, эл.пошта: tanu_ob80@mail.ru

Объявление о проведении общественных слушаний

1) Наименование проектов:
Проект "Отчет о возможных воздействиях к Плану горных работ по добыче железных руд на месторождении Тоғай-1 в Карагандинской области"

2) Территория воздействия: Карагандинская область, Каркаралинский район, с. Бақты. Географические координаты территории воздействия: 49.330908 С.Ш., 76.244141 В.Д.

Географические координаты участка Тоғай-1:
4) 49° 24' 32,01" С.Ш. 76° 04' 20,01" В.Д.
5) 49° 24' 32,01" С.Ш. 76° 04' 02,01" В.Д.
6) 49° 24' 43,90" С.Ш. 76° 04' 02,01" В.Д.
4) 49° 24' 43,90" С.Ш. 76° 04' 20,00" В.Д.

3) Общественные слушания состоятся: 31 марта 2026 г. в 11.00 часов по адресу: Карагандинская область, Каркаралинский район, Бактинский с. о., с. Бақты, улица Тауелсіздік, 13 (в здании акимата о/о).

Ссылка на онлайн-подключение: <https://us04web.zoom.us/j/77964548246?pwd=IsWlaVhRj9l9l7xIsQXdlRk6Bqec.1>

Идентификатор конференции: 779 6454 8246. Код-доступа: 309316

4) Инициатор намеряемой деятельности: ТОО «БАЗИС-ТАУ», БИИ 241140024150, РК, Карагандинская область, г. Караганда, район им. Казыбек би, улица Механическая, строение 1А. Тел. +7 (778) 775-68-88, эл. почта: eurasian.land@mail.ru

5) Резюме и контактные данные составителей отчетов о возможных воздействиях, или внешних привлеченных экспертов по подготовке отчетов по стратегической экологической оценке, или разработчиков документации объектов государственной экологической экспертизы, программ повышения эффективности, планов мероприятий по охране окружающей среды: ТОО «Сарыарқа экология», БИИ 150640024474, Республика Казахстан, г. Караганда, ул. Алиханова, 146. Тел. +7 776 526 31 31, эл. почта: tanu_ob80@mail.ru

6) Материалы проекта размещены на сайте: [ndbecology.gov.kz](https://www.gov.kz/memleke/entities/karaganda-labigat?lang=ru) и <https://www.gov.kz/memleke/entities/karaganda-labigat?lang=ru>

7) Дополнительную информацию по материалам проекта можно получить по адресу: Республика Казахстан, г. Караганда, ул. Алиханова, 146. Тел. +7 776 526 31 31, эл. почта: tanu_ob80@mail.ru

8) Заявления и предложения принимаются: по ссылке [ndbecology.gov.kz](https://www.gov.kz/memleke/entities/karaganda-labigat?lang=ru) и по адресу:
1) 100000 г. Караганда, ул. Лободы, 20. Управление природных ресурсов и регулирования природопользования Карагандинской области, эл. адрес: expertiza_upr_krg@mail.ru; т. 8(7212)568-166;
2) Республика Казахстан, г. Караганда, ул. Алиханова, 146. Тел. +7 776 526 31 31, эл. почта: tanu_ob80@mail.ru

Қоғамдық тыңдаулар өткізу туралы хабарландыру

1) Жобалардың атауы:
Қарағанды облысындағы Тоғай-1 кен орнында кәсіптік экологиялық рұқсатты ресімдеу жөніндегі материалдармен темір кендерін өндіру жөніндегі тау-кен жұмыстарының жоспары.

2) Әсер ету аумағы: Қарағанды облысы, Қарқаралы ауданы, Бақты ауылы. Әсер ету аумағының географиялық координаттары: 49.330908 С.Е., 76.244141 Ш.Б.

Тоғай-1 учасіесінің географиялық координаттары:
1) 49° 24' 32,01" С.Е. 76° 04' 20,01" Ш.Б.
2) 49° 24' 32,01" С.Е. 76° 04' 02,01" Ш.Б.
3) 49° 24' 43,90" С.Е. 76° 04' 02,01" Ш.Б.
4) 49° 24' 43,90" С.Е. 76° 04' 20,00" Ш.Б.

3) Қоғамдық тыңдаулар 2026 жылғы 31 наурызда сағат 12.00-де мына мекенжай бойынша өтеді: Қарағанды облысы, Қарқаралы ауданы, Бақты а.о., Бақты а., Тауелсіздік көшесі, 13 (а/о әкімдік ғимаратында).

Онлайн-қосылуға сілтеме: <https://us04web.zoom.us/j/77964548246?pwd=IsWlaVhRj9l9l7xIsQXdlRk6Bqec.1>

Конференция идентификаторы: 779 6454 8246 Код-доступа: 309316

4) Белгіленген қызметтің бастамашысы: "БАЗИС-ТАУ" ЖШС, БСН 241140024150, ҚР Қарағанды облысы, Қарағанды қ., аудан.Қазыбек Би, механикалық кәсісі, 1А құрылымы Тел. +7 (778) 775-68-88, эл.пошта: eurasian.land@mail.ru

5) Болуы мүмкін әсерлер туралы есептерді жасаушылардың немесе стратегиялық экологиялық бағалау жөніндегі есептерді дайындау бойынша сырттан тартылған сарапшылардың немесе мемлекеттік экологиялық сараптама объектілерінің құжаттамасын, тиімділікті арттыру бағдарламаларын, қоршаған ортаны қорғау жөніндегі іс-шаралар жоспарларын әзірлеушілердің деректемелері және байланыс деректері: "Сарыарқа экология" ЖШС, БСН 150640024474, Қазақстан Республикасы, гр. Қарағанды, Әлиханов көшесі, 146, Тел.+7 776 526 31 31, эл.пошта: tanu_ob80@mail.ru

6) Жоба материалдары мына сайтта орналастырылған: [ndbecology.gov.kz](https://www.gov.kz/memleke/entities/karaganda-labigat?lang=ru) және <https://www.gov.kz/memleke/entities/karaganda-labigat?lang=ru>

7) Жоба материалдары бойынша қосымша ақпаратты мына мекенжай бойынша алуға болады: Қазақстан Республикасы, гр. Қарағанды, Әлиханов көшесі, 146, Тел.+7 776 526 31 31, эл.пошта: tanu_ob80@mail.ru

8) Ескертулер мен ұсыныстар мына сілтеме бойынша қыбылданады: [ndbecology.gov.kz](https://www.gov.kz/memleke/entities/karaganda-labigat?lang=ru) және мына мекен-жайы бойынша:
1) 100000 Қарағанды қаласы, Лобода көшесі, 20, Қарағанды облысының Табиғи ресурстар және табиғат пайдалануды реттеу басқармасы, эл. мекен жайы: expertiza_upr_krg@mail.ru; т.8(7212)568-166;
2) Қазақстан Республикасы, гр. Қарағанды, Әлиханов көшесі, 146, Тел.+7 776 526 31 31, эл.пошта: tanu_ob80@mail.ru

Объявление о проведении общественных слушаний

1) Наименование проектов:
План горных работ по добыче железных руд на месторождении Тоғай-1 в Карагандинской области с материалами по оформлению Комплексного экологического разрешения.

2) Территория воздействия: Карагандинская область, Каркаралинский район, с. Бақты. Географические координаты территории воздействия: 49.330908 С.Ш., 76.244141 В.Д.

Географические координаты участка Тоғай-1:
4) 49° 24' 32,01" С.Ш. 76° 04' 20,01" В.Д.
5) 49° 24' 32,01" С.Ш. 76° 04' 02,01" В.Д.
6) 49° 24' 43,90" С.Ш. 76° 04' 02,01" В.Д.
4) 49° 24' 43,90" С.Ш. 76° 04' 20,00" В.Д.

3) Общественные слушания состоятся: 31 марта 2026 г. в 12.00 часов по адресу: Карагандинская область, Каркаралинский район, Бактинский с. о., с. Бақты, улица Тауелсіздік, 13 (в здании акимата о/о).

Ссылка на онлайн-подключение: <https://us04web.zoom.us/j/77964548246?pwd=IsWlaVhRj9l9l7xIsQXdlRk6Bqec.1>

Идентификатор конференции: 779 6454 8246. Код-доступа: 309316

4) Инициатор намеряемой деятельности: ТОО «БАЗИС-ТАУ», БИИ 241140024150, РК, Карагандинская область, г. Караганда, район им. Казыбек би, улица Механическая, строение 1А. Тел. +7 (778) 775-68-88, эл. почта: eurasian.land@mail.ru

5) Резюме и контактные данные составителей отчетов о возможных воздействиях, или внешних привлеченных экспертов по подготовке отчетов по стратегической экологической оценке, или разработчиков документации объектов государственной экологической экспертизы, программ повышения эффективности, планов мероприятий по охране окружающей среды: ТОО «Сарыарқа экология», БИИ 150640024474, Республика Казахстан, г. Караганда, ул. Алиханова, 146. Тел. +7 776 526 31 31, эл. почта: tanu_ob80@mail.ru

6) Материалы проекта размещены на сайте: [ndbecology.gov.kz](https://www.gov.kz/memleke/entities/karaganda-labigat?lang=ru) и <https://www.gov.kz/memleke/entities/karaganda-labigat?lang=ru>

7) Дополнительную информацию по материалам проекта можно получить по адресу: Республика Казахстан, г. Караганда, ул. Алиханова, 146. Тел. +7 776 526 31 31, эл. почта: tanu_ob80@mail.ru

8) Заявления и предложения принимаются: по ссылке [ndbecology.gov.kz](https://www.gov.kz/memleke/entities/karaganda-labigat?lang=ru) и по адресу:
1) 100000 г. Караганда, ул. Лободы, 20. Управление природных ресурсов и регулирования природопользования Карагандинской области, эл. адрес: expertiza_upr_krg@mail.ru; т. 8(7212)568-166;
2) Республика Казахстан, г. Караганда, ул. Алиханова, 146. Тел. +7 776 526 31 31, эл. почта: tanu_ob80@mail.ru

Обучение, курсы, переводы.....	31
Средства защиты, РТИ, опаларанды, уголь, разное.....	31
Ритуальные услуги.....	31
Программа голосовании.....	32
Частные объявления.....	30

РТИ, УГОЛЬ, РАЗНОЕ

САМЫЙ ТЁПЛЫЙ УГОЛЬ

• ДОСТАВКА УГЛЯ • ШУБАРНОЛЬ

• КУЗНЕЦКИЙ • КУМЫСҚУДУҚ

• САТНОМІР • ШЛАМ • ЭИЛ ДО 6ТН ТОНН

КАЧЕСТВО, ЭЛЕКТРОННЫЕ ВЕСЫ

Тел: 8-708-901561-53, 8-777-843-64-06

«Ломбард Демей Капиталы 11» ЖШС 1-ден 40-қа дейінгі лоттар бойынша сатып алынбаған кәліп мүлкінің сәуіда-саттығы Қарағанды қаласы, Б. Жырау даңғылы, 79, мекенжайы бойынша сағат 9:00-ден 18:45-ке дейін өтетін хабарлайды, тел.: 8 707 233 1219.

ТОО «Ломбард Демей Капиталы 11» сооыбағ о проведениі торгос чечыуылығымоз залоговог имушество по лотам с 1 по 40, с 9:00 до 18:45 ч. по адресу: г. Караганда, пр. Б. Жырау, 79, тел. 8 707 233 1219.

РИТУАЛЬНЫЕ ПЕРЕВОДЫ

Фирма ТРИАДА ЛИМИТЕД

Полный комплекс ритуальных услуг:

- строительство мазаров;
- изготовление памятников, урнах за могилками;
- оказание экстренной помощи (вывоз тела в морг фирмы Триада ЛТД).

За 3 дня прощания.

Высокая квалификация обслуживания. Уважительное отношение.

Помощь в оформлении обряда в кафе «Кочевья».

Адрес: Ст. яворный. Тел.: 42-23-00, 42-22-00

Umlaut info@umlaut.kz, www.umlaut.kz

БЕЗОПАСНОСТЬ

УСТНЫЕ И ПИСЬМЕННЫЕ ПЕРЕВОДЫ

Бульвар Мира, 33 (стоматология "Евросис"), каб. 215
офис: 86-115, +7 702 279 32 80, +7 706 210 39 71; ул. Гоголя, 31 (ПД "Завод"), оф. 202

УСЛУГИ

СТРОИТЕЛЬНАЯ БРИГАДА

Дом с нуля, бани, беседки, хоз. блоки, веранды, пристройки, кровля крыши, металлочерепица, ондулин, фундамент, отмостка, сайдинг, заборы, штукатурка, покраска, тротуарная плитка, заезды, покраска и реставрация домов, ворота+калитка кованые, реставрация и замена полов, покраска подъездов, ремонт квартир под ключ

☎ 8 702 872 49 03 ПЕНСИОНЕРАМ СКИДКА!

ТЕЛЕФОНЫ РЕКЛАМНОГО ОТДЕЛА:

91-22-44, 91-22-66

НОВЫЙ ВЕСТНИК

Мы вместе с вами!

Мы в интернете: nv.kz, @nv.kz

Караганда, Сатыбалдина, 29а, тел. 8-7212-91-22-44

20.02.2026 № 2-45/110

ЭФИРНАЯ СПРАВКА

Настоящей справкой подтверждаем о том, что 20-21 февраля 2026г. на телеканале «SARYARQA» размещено видеообъявление – телегазета о проведении общественных слушаний следующего содержания:

«Қоғамдық тыңдаулар өткізу туралы хабарландыру

1) Жобалардың атауы:

Қарағанды облысындағы Тоғай-1 кен орнында темір кендерін өндіру жөніндегі тау-кен жұмыстарының жоспарына "Ықтимал әсерлер туралы есеп" жобасы.

2) Әсер ету аумағы: Қарағанды облысы, Қарқаралы ауданы, Бақты ауылы. Әсер ету аумағының географиялық координаттары: 49.330908 С.Е., 76.244141 Ш.Б.

Тоғай-1 учаскесінің географиялық координаттары:

1) 49° 24' 32,01" С.Е. 76° 04' 20,01" Ш.Б.

2) 49° 24' 32,01" С.Е. 76° 04' 02,01" Ш.Б.

3) 49° 24' 43,90" С.Е. 76° 04' 02,01" Ш.Б.

4) 49° 24' 43,90" С.Е. 76° 04' 20,00" Ш.Б.

3) Қоғамдық тыңдаулар 2026 жылғы 31 наурызда сағат 11.00-де мына мекенжай бойынша өтеді: Қарағанды облысы, Қарқаралы ауданы, Бақты а.о., Бақты а., Тәуелсіздік көшесі, 13 (а/о әкімдік ғимаратында).

Онлайн

қосылуға

сілтеме:

<https://us04web.zoom.us/j/77964548246?pwd=lsWjZlV4RgJl9ti7xIsQXdRK6i6qec.1>

Конференция идентификаторы: 779 6454 8246 Код доступа: 309316

4) Белгіленген қызметтің бастамашысы: "БАЗИС-ТАУ" ЖШС, БСН 241140024150, ҚР, Қарағанды облысы, Қарағанды қ., Қазыбек Би атындағы аудан, Механикалық көшесі, 1А құрылымы. Тел. +7 (778) 775-68-88, эл.пошта: eurasian.land@mail.ru

5) Болуы мүмкін әсерлер туралы есептерді жасаушылардың немесе стратегиялық экологиялық бағалау жөніндегі есептерді дайындау бойынша сырттан тартылған сарапшылардың немесе мемлекеттік экологиялық сараптама объектілерінің құжаттамасын, тиімділікті арттыру бағдарламаларын, қоршаған ортаны қорғау жөніндегі іс-шаралар жоспарларын әзірлеушілердің деректемелері және байланыс деректері: "Сарыарқа экология" ЖШС, БСН 150640024474, Қазақстан Республикасы, Қарағанды қ., Әлиханов көшесі, 14б. Тел.+7 776 526 31 31, эл.пошта: tanua_ob80@mail.ru

6) Жоба материалдары мына сайтта орналастырылған: ndbecology.gov.kz және <https://www.gov.kz/memleket/entities/karaganda-tabigai?lang=ru>

7) Жоба материалдары бойынша қосымша ақпаратты мына мекенжай бойынша алуға болады: Қазақстан Республикасы, Қарағанды қ., Әлиханов көшесі, 14б. Тел.+7 776 526 31 31, эл.пошта: tanua_ob80@mail.ru

8) Ескертулер мен ұсыныстар мына сілтеме бойынша қабылданады: ndbecology.gov.kz және мына мекен-жайы бойынша:

1) 100000 Қарағанды қаласы, Лобода көшесі, 20, Қарағанды облысының Табиғи ресурстар

және табиғат пайдалануды реттеу басқармасы, эл. мекен жайы: expertiza.upr_krg@mail.ru; т.8(7212)568-166;

2) Қазақстан Республикасы, Қарағанды қ., Әлиханов көшесі, 14б. Тел.+7 776 526 31 31, эл.пошта: tapua_ob80@mail.ru.

«Объявление о проведении общественных слушаний»

1) Наименование проектов:

Проект «Отчет о возможных воздействиях» к Плану горных работ по добыче железных руд на месторождении Тогай-1 в Карагандинской области

2) Территория воздействия: Карагандинская область, Каркаралинский район, с. Бакты. Географические координаты территории воздействия: 49.330908 С.Ш., 76.244141 В.Д.

Географические координаты участка Тогай-1:

4) 49° 24' 32,01" С.Ш. 76° 04' 20,01" В.Д.

5) 49° 24' 32,01" С.Ш. 76° 04' 02,01" В.Д.

6) 49° 24' 43,90" С.Ш. 76° 04' 02,01" В.Д.

4) 49° 24' 43,90" С.Ш. 76° 04' 20,00" В.Д.

3) Общественные слушания состоятся: 31 марта 2026 г. в 11.00 часов по адресу: Карагандинская область, Каркаралинский район, Бактинский с.о., с.Бакты, улица Тауелсиздик, 13 (в здании акимата с/о).

Ссылка на онлайн подключение: <https://us04web.zoom.us/j/77964548246?pwd=lsWfaLv4RgjI9ti7xlsQXdRK6i6qec.1>

Идентификатор конференции: 779 6454 8246 Код доступа: 309316

4) Инициатор намечаемой деятельности: ТОО «БАЗИС-ТАУ», БИН 241140024150, РК, Карагандинская область, г. Караганда, Район Им.Казыбек Би, улица Механическая, строение 1А Тел. +7 (778) 775-68-88, эл.почта: eurasian.land@mail.ru

5) реквизиты и контактные данные составителей отчетов о возможных воздействиях, или внешних привлеченных экспертов по подготовке отчетов по стратегической экологической оценке, или разработчиков документации объектов государственной экологической экспертизы, программ повышения эффективности, планов мероприятий по охране окружающей среды: ТОО «Сарыарка экология», БИН 150640024474, Республика Казахстан, г. Караганда, ул. Алиханова, 14б. Тел. +7 776 526 31 31, эл.почта: tapua_ob80@mail.ru

6) Материалы проекта размещены на сайте: ndbecology.gov.kz и <https://www.gov.kz/memleket/entities/karaganda-tabigat?lang=ru>

7) Дополнительную информацию по материалам проекта можно получить по адресу Республика Казахстан, г. Караганда, ул. Алиханова, 14б. Тел. +7 776 526 31 31, эл.почта: tapua_ob80@mail.ru

8) Замечания и предложения принимаются: по ссылке ndbecology.gov.kz и по адресам:

1) 100000 г. Караганда, ул. Лободы, 20. Управление природных ресурсов и регулирования природопользования Карагандинской области, эл. адрес: expertiza.upr_krg@mail.ru; т.8(7212)568-166;

2) Республика Казахстан, г. Караганда, ул. Алиханова, 14б. Тел. +7 776 526 31 31, эл.почта: tapua_ob80@mail.ru.

Заказчик – ТОО «Adina 2015».

Отдел анализа и выпуска эфира

Тел.: 8(7212)41-11-25



Б.Судейменова



г. Караганда
18.02.2026

ЭФИРНАЯ СПРАВКА

Настоящая эфирная справка подтверждает, что 18 февраля 2026 года в эфире радиостанции "NS" (105,6 FM) по Карагандинской области, размещена информация о проведении общественных слушаний, общее количество выходов на русском и казахском языках 8 (восемь), информация следующего содержания:

1) Наименование проектов:

Проект «Отчет о возможных воздействиях» к Плану горных работ по добыче железных руд на месторождении Тогай-1 в Карагандинской области

2) Территория воздействия: Карагандинская область, Каркаралинский район, с. Бакты. Географические координаты территории воздействия: 49.330908 С.Ш., 76.244141 В.Д.

Географические координаты участка Тогай-1:

1) 49° 24' 32,01" С.Ш. 76° 04' 20,01" В.Д.

2) 49° 24' 32,01" С.Ш. 76° 04' 02,01" В.Д.

3) 49° 24' 43,90" С.Ш. 76° 04' 02,01" В.Д.

4) 49° 24' 43,90" С.Ш. 76° 04' 20,00" В.Д.

3) Общественные слушания состоятся: 31 марта 2026 г. в 11.00 часов по адресу: Карагандинская область, Каркаралинский район, Бактинский с.о., с. Бакты, улица Тауелсиздик, 13 (в здании акимата с/о).

Ссылка

на

онлайн

подключение:

<https://us04web.zoom.us/j/77964548246?pwd=lsWfalv4RgiI9ti7xlsOXdRK6i6qec.1>
Идентификатор конференции: 779 6454 8246 Код доступа: 309316

4) Инициатор намечаемой деятельности: ТОО «БАЗИС-ТАУ», БИН 241140024150, РК, Карагандинская область, г. Караганда, Район Им.Казыбек Би, улица Механическая, строение 1А Тел. +7 (778) 775-68-88, эл.почта: eurasian.land@mail.ru

5) реквизиты и контактные данные составителей отчетов о возможных воздействиях, или внешних привлеченных экспертов по подготовке отчетов по стратегической экологической оценке, или разработчиков документации объектов государственной экологической экспертизы, программ повышения эффективности, планов мероприятий по охране окружающей среды: ТОО «Сарыарка экология», БИН 150640024474, Республика Казахстан, г. Караганда, ул. Алиханова, 146, Тел. +7 776 526 31 31, эл.почта: tanya_ob80@mail.ru

6) Материалы проекта размещены на сайте: ndbecology.gov.kz и <https://www.gov.kz/memleket/entities/karaganda-tabigat?lang=ru>

7) Дополнительную информацию по материалам проекта можно получить по адресу Республика Казахстан, г. Караганда, ул. Алиханова, 146, Тел. +7 776 526 31 31, эл.почта: tanya_ob80@mail.ru

8) Замечания и предложения принимаются: по ссылке ndbecology.gov.kz и по адресам:

1) 100000 г. Караганда, ул. Лободы, 20. Управление природных ресурсов и регулирования природопользования Карагандинской области, эл. адрес: expertiza.upr_krg@mail.ru; т.8(7212)568-166;

2) Республика Казахстан, г. Караганда, ул. Алиханова, 146, Тел. +7 776 526 31 31, эл.почта: tanya_ob80@mail.ru

Директор



Адамова Н.В



Қарағанды қ
18.02.2026 ж.

ЭФИРЛІК АНЫҚТАМА

Осы эфирлік анықтама 2026 жылғы 18 ақпанда Қарағанды облысы бойынша "NS" радиостанциясының (105,6 FM) эфирінде қоғамдық тыңдаулар өткізу туралы ақпарат, орыс және қазақ тілдеріндегі шығулардың жалпы саны 8 (сегіз), мынадай мазмұндағы ақпарат орналастырылғанын растайды:

1) Жобалардың атауы:

Қарағанды облысындағы Тоғай-1 кен орнында темір кендерін өндіру жөніндегі тау-кен жұмыстарының жоспарына "Ықтимал әсерлер туралы есеп" жобасы.

2) Әсер ету аумағы: Қарағанды облысы, Қарқаралы ауданы, Бақты ауылы. Әсер ету аумағының географиялық координаттары: 49.330908 С.Е., 76.244141 Ш.Б.

Тоғай-1 учаскесінің географиялық координаттары:

4) 49° 24' 32,01" С.Е. 76° 04' 20,01" Ш.Б.

5) 49° 24' 32,01" С.Е. 76° 04' 02,01" Ш.Б.

6) 49° 24' 43,90" С.Е. 76° 04' 02,01" Ш.Б.

4) 49° 24' 43,90" С.Е. 76° 04' 20,00" Ш.Б.

3) Қоғамдық тыңдаулар 2026 жылғы 31 наурызда сағат 11.00-де мына мекенжай бойынша өтеді: Қарағанды облысы, Қарқаралы ауданы, Бақты а.о., Бақты а., Тәуелсіздік көшесі, 13 (а/о әкімдік ғимаратында).

Онлайн

қосылуға

сілтеме:

<https://us04web.zoom.us/j/77964548246?pwd=lsWfaL.v4RgjI9ti7xIsQXdRK6i6qec.1>

Конференция идентификаторы: 779 6454 8246 Код доступа: 309316

4) Белгіленген қызметтің бастамашысы: "БАЗИС-ТАУ" ЖШС, БСН 241140024150, ҚР, Қарағанды облысы, Қарағанды қ., аудан.Қазыбек Би, механикалық көшесі, 1А құрылымы Тел. +7 (778) 775-68-88, эл.пошта: eurasian.land@mail.ru

5) Болуы мүмкін әсерлер туралы есептерді жасаушылардың немесе стратегиялық экологиялық бағалау жөніндегі есептерді дайындау бойынша сырттан тартылған сарапшылардың немесе мемлекеттік экологиялық сараптама объектілерінің құжаттамасын, тиімділікті арттыру бағдарламаларын, қоршаған ортаны қорғау жөніндегі іс-шаралар жоспарларын әзірлеушілердің деректемелері және байланыс деректері: "Сарыарқа экология" ЖШС, БСН 150640024474, Қазақстан Республикасы, гр. Қарағанды, Әлиханов көшесі, 146, Тел.+7 776 526 31 31, эл.пошта: tanya_ob80@mail.ru

6) Жоба материалдары мына сайтта орналастырылған: [ndbecology.gov.kz](https://www.gov.kz/memleket/entities/karaganda-tabigat?lang=ru) және <https://www.gov.kz/memleket/entities/karaganda-tabigat?lang=ru>

7) Жоба материалдары бойынша қосымша ақпаратты мына мекенжай бойынша алуға болады: Қазақстан Республикасы, гр. Қарағанды, Әлиханов көшесі, 146, Тел.+7 776 526 31 31, эл.пошта: tanya_ob80@mail.ru

8) Ескертулер мен ұсыныстар мына сілтеме бойынша қабылданады: [ndbecology.gov.kz](https://www.gov.kz/memleket/entities/karaganda-tabigat?lang=ru) және мына мекен-жайы бойынша:

1) 100000 Қарағанды қаласы, Лобода көшесі, 20, Қарағанды облысының Табиғи ресурстар және табиғат пайдалануды реттеу басқармасы, эл. мекен жайы: expertiza.upr_krg@mail.ru; т.8(7212)568-166;

2) Қазақстан Республикасы, гр. Қарағанды, Әлиханов көшесі, 146, Тел.+7 776 526 31 31, эл.пошта: tanya_ob80@mail.ru

Директор

Адамова Н.В.

ЖАРНАМАЛАР

Қоғамдық тыңдау туралы хабарландыру

1) Жобалардың атауы: "Қарағанды облысындағы Тоғай-1 кен орнында темір кендерін өндіру жөніндегі тұрғындардың аяқталмаған жұмыстарының жоспарына "Ынтымап әсерлер туралы есеп" жобасы.

2) Әсер ету аумағы: Қарағанды облысы, Қарақарлы ауданы, Бақты ауылы. Әсер ету аумағының географиялық координаттары: 49.330908 С.Ш., 76.244141 Ш.Б.

Тоғай-1 учаскесінің географиялық координаттары:

- 1) 49° 24' 32,01" С.Е. 76° 04' 20,01" Ш.Б.
- 2) 49° 24' 32,01" С.Е. 76° 04' 02,01" Ш.Б.
- 3) 49° 24' 43,90" С.Е. 76° 04' 02,01" Ш.Б.
- 4) 49° 24' 43,90" С.Е. 76° 04' 20,00" Ш.Б.

3) Қоғамдық тыңдаулар 2026 жылғы 31 наурызда сағат 11.00-де мына мекенжай бойынша өтеді: Қарағанды облысы, Қарақарлы ауданы, Бақты а.о., Бақты а., Тауелсіздік көшесі, 13 (а/я ықпалды ғымараттың).

Осылай кездесуға сілтеме: <https://us04web.zoom.us/j/77964548246?pwd=slWfalvdRgll9h7alsOXhRk6bG9qc.1>

Конференция идентификаторы: 779 6454 8246 Код достулу: 309316

4) Белгіленген қызметтің бастамашысы: "БАЗИС-ТАУ" ЖШС, БСН 241140024150, ҚР (778) 775-68-88, эл.пошта: sigitlan.land@mail.ru

5) Болуы мүмкін әсерлер туралы септелді жасаушылардың немесе стратегиялық экологиялық бағалау жөніндегі септелген дайындау бойынша сырттан тартылған сарапшылардың немесе мемлекеттік экологиялық сараптама объектілерінің құраушысы, тиімділігі әртүрлі бағдарламаларын, қорланған ортаны қорғау жөніндегі іс-шаралар жоспарларын әзірлеушілердің деректемелері және байланыс деректері: "Сарыарқа экология" ЖШС, БСН 150640024474, Қазақстан Республикасы, ҚР, Қарағанды, Әліханов көшесі, 146, Тел.+7 776 526 31-31, эл.пошта: lanva_ob80@mail.ru

6) Жоба материалдары мына сайтта орналастырылған: <https://www.gov.kz/nemeleket/entities/karaganda-labiga?lang=ru>

7) Жоба материалдары бойынша қосымша апаратын мына мекенжай бойынша алуға болды: Қазақстан Республикасы, ҚР, Қарағанды, Әліханов көшесі, 146, Тел.+7 776 526 31 31, эл.пошта: lanva_ob80@mail.ru

8) Ескертулер мен ұсыныстар мына сілтеме бойынша қабылданады: nfbecology.gov.kz және мына мекен-жайы бойынша:

- 1) 100000 Қарағанды қаласы, Лобоз көшесі, 20, Қарағанды облысының Табиғи ресурстар және табиғат пайдалануды реттеу басқармасы, эл. мекен жайы: expertiza.urg_krg@mail.ru, т.8(7212)568-166;
- 2) Қазақстан Республикасы, ҚР, Қарағанды, Әліханов көшесі, 146, Тел.+7 776 526 31 31, эл.пошта: lanva_ob80@mail.ru

Объявление о проведении общественных слушаний

1) Наименование проекта: "Отчет о возможных воздействиях к Плану горных работ по добыче железных руд на месторождении Тоғай-1 в Карагандинской области"

2) Территория воздействия: Карагандинская область, Каракаралинский район, с. Бақты. Географические координаты территории воздействия: 49.330908 С.Ш., 76.244141 В.Д.

Географические координаты участка Тоғай-1:

- 4) 49° 24' 32,01" С.Ш. 76° 04' 20,01" В.Д.
- 5) 49° 24' 32,01" С.Ш. 76° 04' 02,01" В.Д.
- 6) 49° 24' 43,90" С.Ш. 76° 04' 02,01" В.Д.
- 4) 49° 24' 43,90" С.Ш. 76° 04' 20,00" В.Д.

3) Общественные слушания состоятся: 31 марта 2026 г. в 11.00 часов по адресу: Карагандинская область, Каракаралинский район, Бақтынский с.о., с.Бақты, улица Тауелсіздік, 13 (на здании акимата с/о).

Ссылка на онлайн-подключение: <https://us04web.zoom.us/j/77964548246?pwd=slWfalvdRgll9h7alsOXhRk6bG9qc.1>

Идентификатор конференции: 779 6454 8246 Код доступа: 309316

4) Инициатор намеченной деятельности: ТОО «БАЗИС-ТАУ», БИН 241140024150, Карагандинская область, г. Караганда, Район Ис.Колыбек Би, улица Механическая, строение 13, Тел. +7 (778) 775-68-88, эл.почта: sigitlan.land@mail.ru

5) Резюме и контактные данные составителей отчетов о возможных воздействиях, иных внешних привлеченных экспертов по подготовке отчетов по стратегической экологической оценке или разработчиков документации объектов государственной экологической экспертизы, программы повышения эффективности, планов мероприятий по охране окружающей среды: ТОО «Сарыарқа экология», БИН 150640024474, Республика Казахстан, г. Караганда, ул. Алыханова, 146, Тел. +7 776 526 31 31, эл.почта: lanva_ob80@mail.ru

6) Материалы проекта размещены на сайте: [nfbecology.gov.kz](https://www.gov.kz/nemeleket/entities/karaganda-labiga?lang=ru) и <https://www.gov.kz/nemeleket/entities/karaganda-labiga?lang=ru>

7) Дополнительную информацию по материалам проекта можно получить по адресу: Республика Казахстан, г. Караганда, ул. Алыханова, 146, Тел. +7 776 526 31 31, эл.почта: lanva_ob80@mail.ru

8) Заявления и предложения принимаются по ссылке [nfbecology.gov.kz](https://www.gov.kz/nemeleket/entities/karaganda-labiga?lang=ru) и по адресу:

- 1) 100000 г. Караганда, ул. Лобозы, 20, Управление природных ресурсов и регулирования природопользования Карагандинской области, эл. адрес: expertiza.urg_krg@mail.ru; т.8(7212)568-166;
- 2) Республика Казахстан, г. Караганда, ул. Алыханова, 146, Тел. +7 776 526 31 31, эл.почта: lanva_ob80@mail.ru

Қарағанды облысының Әкім аппаратының құрамындағы
 АТ АФНИП
 (қаңтар, ақпан 2026 жыл)

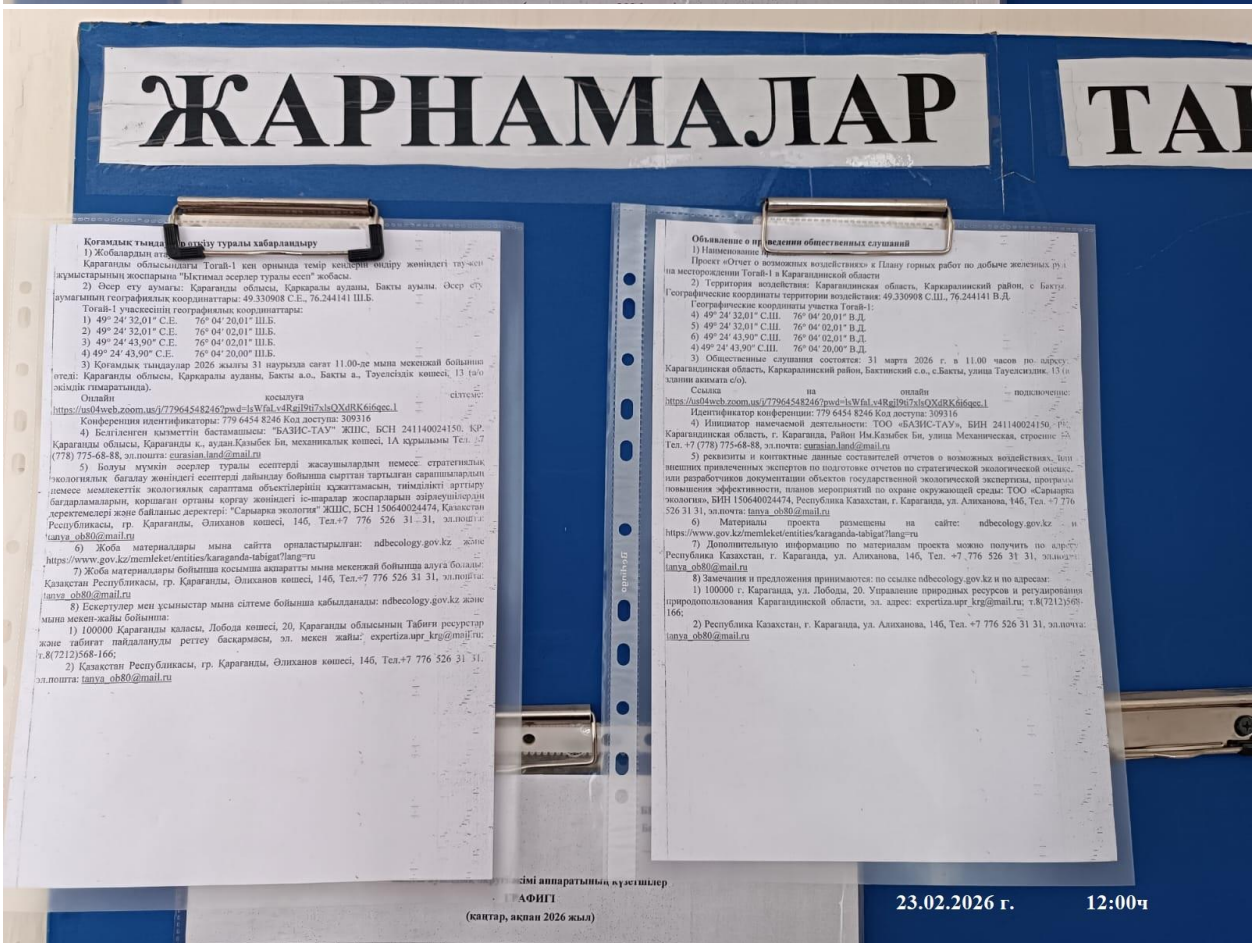
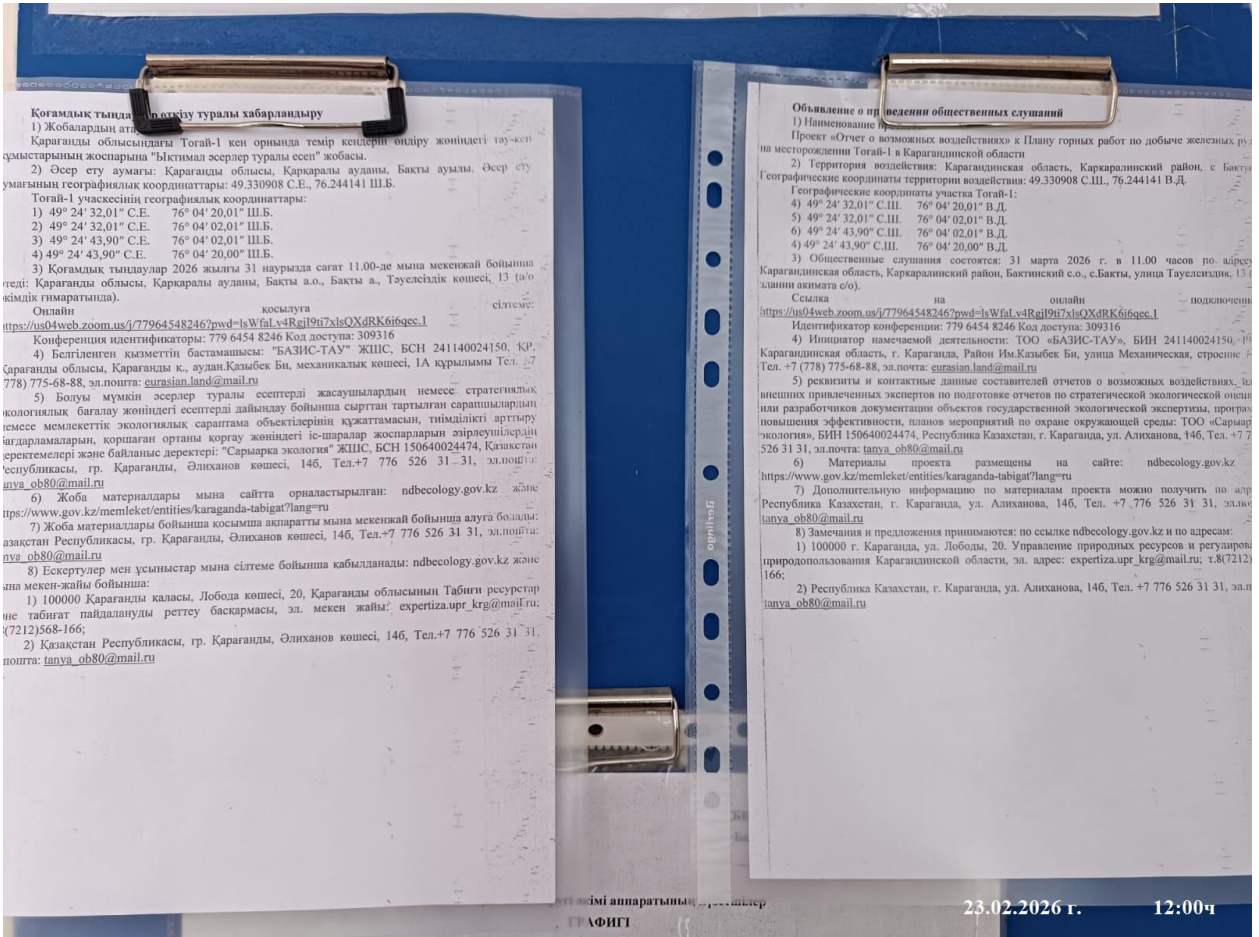
ТАӨ	1	2	3	4	5	6	7	8	9	10	11	12	13	14	15	16	17	18	19	20	21	22	23	24	25	26	27	28	29	30	31
Елевова Л.М.																															
Ибраева А.Б.																															
Молдабаев А.С.																															

ТАӨ	1	2	3	4	5	6	7	8	9	10	11	12	13	14	15	16	17	18	19	20	21	22	23	24	25	26	27	28	
Елевова Л.М.																													
Ибраева А.Б.																													
Молдабаев А.С.																													

Тамғасын:
 Молдабаев А.С.
 Елевова Л.М.
 Ибраева А.Б.

Бақты ауылдық округі әкімі аппаратының бас маманы *А.Темірғали* А.Т.Темірғали

23.02.2026 г. 12:00т



Объявление о проведении общественных слушаний

- 1) Наименование проекта: Проект «Отчет о возможных воздействиях» к Плану горных работ по добыче железных руд на месторождении Тогай-1 в Карагандинской области
- 2) Территория воздействия: Карагандинская область, Каркаралинский район, с. Бакты. Географические координаты территории воздействия: 49.330908 С.Ш., 76.244141 В.Д. Географические координаты участка Тогай-1:
 - 4) 49° 24' 32,01" С.Ш. 76° 04' 20,01" В.Д.
 - 5) 49° 24' 32,01" С.Ш. 76° 04' 02,01" В.Д.
 - 6) 49° 24' 43,90" С.Ш. 76° 04' 02,01" В.Д.
 - 4) 49° 24' 43,90" С.Ш. 76° 04' 20,00" В.Д.
- 3) Общественные слушания состоятся: 31 марта 2026 г. в 11.00 часов по адресу: Карагандинская область, Каркаралинский район, Бактинский с.о., с.Бакты, улица Тауелсиздик. 13 (в здании акимата с/о).
Ссылка на онлайн подключение:
<https://us04web.zoom.us/j/77964548246?pwd=lsWfaLv4RgjI9ti7xlsQXdRK6i6qec.1>
Идентификатор конференции: 779 6454 8246 Код доступа: 309316
- 4) Инициатор намечаемой деятельности: ТОО «БАЗИС-ТАУ», БИН 241140024150, РК Карагандинская область, г. Караганда, Район Им.Казыбек Би, улица Механическая, строение 1А Тел. +7 (778) 775-68-88, эл.почта: eurasian.land@mail.ru
- 5) реквизиты и контактные данные составителей отчетов о возможных воздействиях или внешних привлеченных экспертов по подготовке отчетов по стратегической экологической оценке или разработчиков документации объектов государственной экологической экспертизы, программ повышения эффективности, планов мероприятий по охране окружающей среды: ТОО «Сарыарқа экология», БИН 150640024474, Республика Казахстан, г. Караганда, ул. Алиханова, 146, Тел. +7 776 526 31 31, эл.почта: tanya_ob80@mail.ru
- 6) Материалы проекта размещены на сайте: [ndbecology.gov.kz](https://www.gov.kz/memleket/entities/karaganda-tabigat?lang=ru) и <https://www.gov.kz/memleket/entities/karaganda-tabigat?lang=ru>
- 7) Дополнительную информацию по материалам проекта можно получить по адресу: Республика Казахстан, г. Караганда, ул. Алиханова, 146, Тел. +7 776 526 31 31, эл.почта: tanya_ob80@mail.ru
- 8) Замечания и предложения принимаются: по ссылке ndbecology.gov.kz и по адресам:
 - 1) 100000 г. Караганда, ул. Лободы, 20. Управление природных ресурсов и регулирования природопользования Карагандинской области, эл. адрес: expertiza.upr_krg@mail.ru; т.8(7212)568-166;
 - 2) Республика Казахстан, г. Караганда, ул. Алиханова, 146, Тел. +7 776 526 31 31, эл.почта: tanya_ob80@mail.ru

23.02.2026 г.

12:00 ч.

ЖАРНАМАЛАР

ТАҚТАСЫ

Қазақстан Республикасының Ұлы Отан соғысына арнап
1) Жарнамалық мақалалар
2) Қазақстан Республикасының Ұлы Отан соғысына арнап шығарылған жинақтар
3) Қазақстан Республикасының Ұлы Отан соғысына арнап шығарылған кітаптар
4) Қазақстан Республикасының Ұлы Отан соғысына арнап шығарылған альбомдар
5) Қазақстан Республикасының Ұлы Отан соғысына арнап шығарылған плакаттар
6) Қазақстан Республикасының Ұлы Отан соғысына арнап шығарылған фильмдер
7) Қазақстан Республикасының Ұлы Отан соғысына арнап шығарылған музыкалық жинақтар
8) Қазақстан Республикасының Ұлы Отан соғысына арнап шығарылған суреттер
9) Қазақстан Республикасының Ұлы Отан соғысына арнап шығарылған құжаттар
10) Қазақстан Республикасының Ұлы Отан соғысына арнап шығарылған құжаттар
11) Қазақстан Республикасының Ұлы Отан соғысына арнап шығарылған құжаттар
12) Қазақстан Республикасының Ұлы Отан соғысына арнап шығарылған құжаттар
13) Қазақстан Республикасының Ұлы Отан соғысына арнап шығарылған құжаттар
14) Қазақстан Республикасының Ұлы Отан соғысына арнап шығарылған құжаттар
15) Қазақстан Республикасының Ұлы Отан соғысына арнап шығарылған құжаттар
16) Қазақстан Республикасының Ұлы Отан соғысына арнап шығарылған құжаттар
17) Қазақстан Республикасының Ұлы Отан соғысына арнап шығарылған құжаттар
18) Қазақстан Республикасының Ұлы Отан соғысына арнап шығарылған құжаттар
19) Қазақстан Республикасының Ұлы Отан соғысына арнап шығарылған құжаттар
20) Қазақстан Республикасының Ұлы Отан соғысына арнап шығарылған құжаттар

Областық және аудандық мемлекеттік қорғаныс
1) Қазақстан Республикасының Ұлы Отан соғысына арнап шығарылған жинақтар
2) Қазақстан Республикасының Ұлы Отан соғысына арнап шығарылған кітаптар
3) Қазақстан Республикасының Ұлы Отан соғысына арнап шығарылған альбомдар
4) Қазақстан Республикасының Ұлы Отан соғысына арнап шығарылған плакаттар
5) Қазақстан Республикасының Ұлы Отан соғысына арнап шығарылған фильмдер
6) Қазақстан Республикасының Ұлы Отан соғысына арнап шығарылған музыкалық жинақтар
7) Қазақстан Республикасының Ұлы Отан соғысына арнап шығарылған суреттер
8) Қазақстан Республикасының Ұлы Отан соғысына арнап шығарылған құжаттар
9) Қазақстан Республикасының Ұлы Отан соғысына арнап шығарылған құжаттар
10) Қазақстан Республикасының Ұлы Отан соғысына арнап шығарылған құжаттар
11) Қазақстан Республикасының Ұлы Отан соғысына арнап шығарылған құжаттар
12) Қазақстан Республикасының Ұлы Отан соғысына арнап шығарылған құжаттар
13) Қазақстан Республикасының Ұлы Отан соғысына арнап шығарылған құжаттар
14) Қазақстан Республикасының Ұлы Отан соғысына арнап шығарылған құжаттар
15) Қазақстан Республикасының Ұлы Отан соғысына арнап шығарылған құжаттар
16) Қазақстан Республикасының Ұлы Отан соғысына арнап шығарылған құжаттар
17) Қазақстан Республикасының Ұлы Отан соғысына арнап шығарылған құжаттар
18) Қазақстан Республикасының Ұлы Отан соғысына арнап шығарылған құжаттар
19) Қазақстан Республикасының Ұлы Отан соғысына арнап шығарылған құжаттар
20) Қазақстан Республикасының Ұлы Отан соғысына арнап шығарылған құжаттар

ТАҚТАСЫ
(Қызыл және Сары)

№	1	2	3	4	5	6	7	8	9	10	11	12	13	14	15	16	17	18	19	20
Қызыл																				
Сары																				

Тексерген: Мамбета А.С.
Қызыл А.С.
Сары А.С.

Егер ұяшықтардағы мәліметтер өзгерсе, оларды қолжазбамен бірге қайтару керек.





ҚАЗАҚСТАН РЕСПУБЛИКАСЫНЫҢ
ӘДІЛдіК ҚАҒАМАНЫ
ҚАҒАМАНЫ
«ҚАРҚАРАЛЫ АУДАНЫНЫҢ
БАҚТЫ
АУЫЛДЫҚ ОКРУГІ
ӘКІМІ АППАРАТЫ-
МЕМЛЕКЕТТІК
МЕКЕМЕСІ

ГОСУДАРСТВЕННОЕ
УЧРЕЖДЕНИЕ
«АППАРАТ АКИМА
БАХТИНСКОГО
СЕЛЬСКОГО ОКРУГА
КАРКАРАЛИНСКОГО РАЙОНА»

23.02.2026 г. 12:10 ч.

Қоғамдық тыңдаулар өткізу туралы хабарландыру

1) Жобалардың атауы:

Қарағанды облысындағы Тоғай-1 кен орнында темір кенін өндіру жөніндегі тау-кен жұмыстарының жоспарына "Ықтимал әсерлер туралы есеп" жобасы.

2) Әсер ету аумағы: Қарағанды облысы, Қарқаралы ауданы, Бакты ауылы. Әсер ету аумағының географиялық координаттары: 49.330908 С.Е., 76.244141 Ш.Б.

Тоғай-1 учаскесінің географиялық координаттары:

1) 49° 24' 32,01" С.Е. 76° 04' 20,01" Ш.Б.

2) 49° 24' 32,01" С.Е. 76° 04' 02,01" Ш.Б.

3) 49° 24' 43,90" С.Е. 76° 04' 02,01" Ш.Б.

4) 49° 24' 43,90" С.Е. 76° 04' 20,00" Ш.Б.

3) Қоғамдық тыңдаулар 2026 жылғы 31 наурызда сағат 11.00-де мына мекенжай бойынша өтеді: Қарағанды облысы, Қарқаралы ауданы, Бакты а.о., Бакты а., Тәуелсіздік көшесі, 13 (а/б әкімдік ғимаратында).

Онлайн қосылуға сілтеме:

<https://us04web.zoom.us/j/77964548246?pwd=lsWfaL.v4Rgi196i7xIsQXdRK6i6qec.1>

Конференция идентификаторы: 779 6454 8246 Код доступа: 309316

4) Белгіленген қызметтің бастамашысы: "БАЗИС-ТАУ" ЖШС, БСН 241140024150, ҚР, Қарағанды облысы, Қарағанды к., аудан.Қазыбек Би, механикалық көшесі, 1А құрылымы Тел. +7 (778) 775-68-88, эл.пошта: eurasian.land@mail.ru

5) Болуы мүмкін әсерлер туралы есептерді жасаушылардың немесе стратегиялық экологиялық бағалау жөніндегі есептерді дайындау бойынша сырттан тартылған сарапшылардың немесе мемлекеттік экологиялық сараптама объектілерінің құжаттамасын, тиімділікті арттыру бағдарламаларын, қоршаған ортаны қорғау жөніндегі іс-шаралар жоспарларын әзірлеушілердің деректемелері және байланыс деректері: "Сарыарқа экология" ЖШС, БСН 150640024474, Қазақстан Республикасы, гр. Қарағанды, Әлиханов көшесі, 146, Тел.+7 776 526 31-31, эл.пошта: tanya_ob80@mail.ru

6) Жоба материалдары мына сайтта орналастырылған: ndbecology.gov.kz және <https://www.gov.kz/memleket/entities/karaganda-tabigat?lang=ru>

7) Жоба материалдары бойынша қосымша ақпаратты мына мекенжай бойынша алуға болады: Қазақстан Республикасы, гр. Қарағанды, Әлиханов көшесі, 146, Тел.+7 776 526 31 31, эл.пошта: tanya_ob80@mail.ru

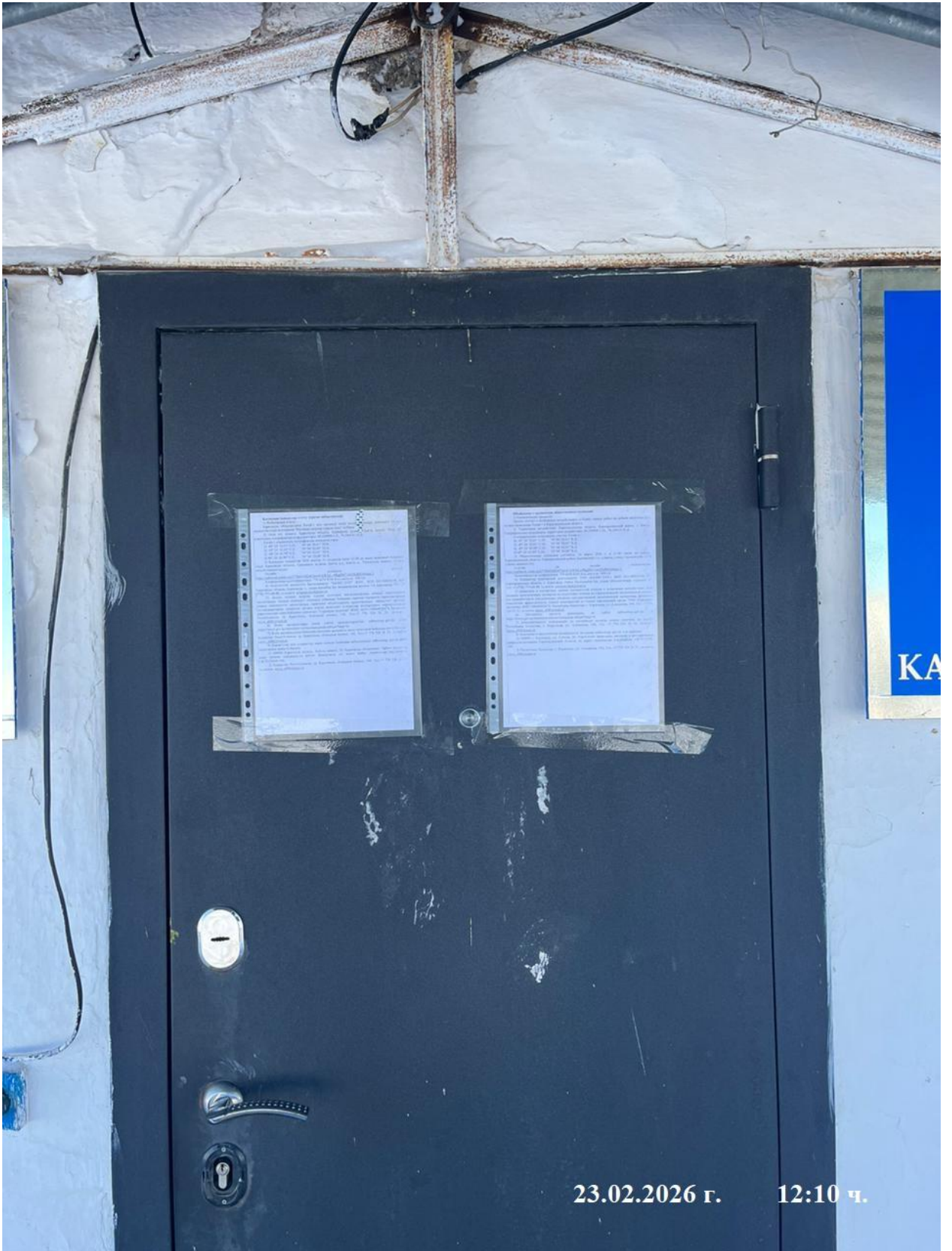
8) Ескертулер мен ұсыныстар мына сілтеме бойынша қабылданады: ndbecology.gov.kz және мына мекен-жайы бойынша:

1) 100000 Қарағанды қаласы, Лобода көшесі, 20, Қарағанды облысының Табиғи ресурстар және табиғат пайдалануды реттеу басқармасы, эл. мекен жайы: expertiza.upr.krg@mail.ru, т.8(7212)568-166;


2) Қазақстан Республикасы, гр. Қарағанды, Әлиханов көшесі, 146, Тел.+7 776 526 31 31, эл.пошта: tanya_ob80@mail.ru

23.02.2026 г.

12:10 ч.



23.02.2026 г. 12:10 ч.




«ҚАРҚАРАЛЫ АУДАНЫНЫҢ
БАҚТЫ
АУЫЛДЫҚ ОКРУГІ
ӘКІМІ АППАРАТЫ»
МЕМЛЕКЕТТІК
МЕКЕМЕСІ

ГО
«А
СЕ
КАРКАР

23.02.2026 г.

12:10 ч.

Ашық жиналыс нысанындағы қоғамдық тыңдауларға баяндама

Осы жұмыс Қарағанды облысындағы Тогай-1 кен орнында темір кендерін өндіру бойынша тау-кен жұмыстары жоспарына ықтимал әсерлер туралы есеп болып табылады.

«БАЗИС-ТАУ» ЖШС 2025 жылғы 19 қыркүйекте Қазақстан Республикасы Өнеркәсіп және құрылыс министрлігі өткізген Тогай-1 кен орнында темір кендерін өндіруге жер қойнауын пайдалану құқығын беру бойынша аукционның (лот №411691) жеңімпазы болып табылады.

Осы тау-кен жұмыстары жоспары Қарағанды облысындағы Тогай-1 кен орнында темір кендерін өндіруді қарастырады. Төмен күкіртті темір кендерінің баланстық қорлары «Центрказнедра» басқармасының ТКЗ 1996 жылғы 3 қазандағы №674-3 хаттамасымен бекітілген. Темір кендерінің қорларын игеру бойынша жылдық өнімділік (жобалық қуаттылығы – 5 жыл) жобалауға арналған техникалық тапсырмаға сәйкес белгіленген және 200 мың тоннаны құрайды.

Қазіргі уақытта кен орны үш кемермен ішінара игерілген, карьер суға толған. Тотыққан темір кенінің өндірілген қоры шамамен 30–35 мың тонна көлемінде бағаланады.

Батыс жағында кен орнына тікелей жақын жерде көлемі 411 мың м³ болатын сыртқы аршынды жыныс үйіндісі қалыптасқан.

Кен орнына ең жақын елді мекен – лицензиялық аумақ шекарасынан 14,2 км қашықтықта орналасқан Бақты ауылы болып табылады.

Тогай-1 кен орны әкімшілік тұрғыдан Бақты ауылдық округінің аумағында орналасқан. Өндірістік инфрақұрылымды орналастыруға бөлінген жер учаскелері осы ауылдық округтің юрисдикциясына жатады.

Бүркітті ауылы кен орнынан 14,6 км қашықтықта орналасқан. Кен орнының аумағы осы елді мекеннің жерлерінің шегіне кірмейді.

Осылайша, ең жақын елді мекен және әкімшілік тұрғыдан бекітілген аумақ – Бақты ауылы болып табылады.

Тау-кен жұмыстарын жүргізу технологиясы

Карьердің кен бойынша өнімділігі жобалауға арналған техникалық тапсырмаға сәйкес жылына 200,0 мың тонна көлемінде қабылданған (игерудің 2-жылындағы жобалық қуаттылық). Карьердің пайдалану мерзімі 5 жылды құрайды және 760 м деңгейіне дейін марганец кендерінің барлық баланстық қорларын игеруді қарастырады.

Карьердің тау массасы бойынша өнімділігі мен тауарлық өнімге сұраныс сипатын ескере отырып, жыл бойы үздіксіз жұмыс режимі қабылданады. Айына 15 жұмыс күнінен тұратын екі вахта қарастырылған, тәулігіне 11 сағаттық бір ауысым. Жыл ішіндегі жұмыс ауысымдарының саны – 336.

Тау-кен жұмыстары басталғанға дейін топырақтың құнарлы қабаты (ПРС) алынып, арнайы уақытша сақтау қоймасына жиналады. Жиналған ПРС кейіннен жерді рекультивациялау және бұзылған аумақтарды қалпына келтіру кезінде пайдаланылады. ПРС карьер, сыртқы аршынды жыныс үйіндісі, ДСУ-мен бірге кен қоймасы, өндірістік алаң, вахталық кент және автомобиль жолдары орналасатын аумақтардан алынады.

Тау массасын қазу гидравликалық кері күректі экскаваторлармен жүргізіліп, көлік құралдарына тиеледі. Аршынды жыныстар автосамосвалдармен сыртқы үйіндіге тасымалданады, ал пайдалы қазба кен қоймасына жеткізіледі.

Сыртқы үйіндіде аршынды жыныстарды қабылдау шынжыр табанды бульдозерлермен жүзеге асырылады.

Карьердің тереңдігі 60 м-ге дейін жетеді, карьер бортының жалпы еңіс бұрышы 43 градус. Карьер контурындағы тау массасының көлемі 771,2 мың м³, ал игеру соңында карьердің үстіңгі ауданы 3,15 га болады.

790 м деңгейден бастап кен және аршынды барлық кемерлер қазу алдында жарылыс арқылы дайындалады. Жарылыс буферге (қысылған ортада) ұңғымалық зарядтармен жүргізіледі. Диаметрі 110 мм жарылыс ұңғымаларын бұрғылау СБУ-100 типті шарошканы

бұрғылау станогымен қарастырылған. Ұңғымаларды зарядтау үшін граммонит 79/21 ұсынылады, зарядтау машиналары – МЗ-3, ал тығындау үшін – ЗС-1А машиналары ұсынылады.

Жарылыс схемасы қысқа кідірісті, диагональды, заряд шашыраңқы түрде ұсынылады.

Байыту ұсату, елеу, ұнтақтау және магниттік сепарациялау арқылы жүзеге асырылады. Нәтижесінде құрамында темірдің мөлшері жоғары әрі тұрақты (55-тен 68 пайызға дейін) үш фракциялы өнім (0–10 мм, 10–40 мм, 40–80 мм) алынады. Байыту сатып алынған байыту желісі арқылы жүзеге асырылады, ол жабдықтар кешенінен тұрады: Қытай өндірісіндегі PE750×1060 маркалы ұсату-сұрыптау қондырғысы. Өнімділігі сағатына 1510 тоннаға дейін. Кіріс өлшемі 0–1280 мм. Қондырғы бір жақтаулы ұсатқыштан, електен және әрқайсысында магниттік барабанды сепараторлары бар үш таспалы конвейерден тұрады.

Дайын өнім теміржол көлігімен жөнелтіледі, негізгі тұтынушы – Қытай Халық Республикасы. Жөнелту Достық және Қорғас станциялары арқылы жүзеге асырылады.

Экологиялық бағалау

Қазақстан Республикасының Экологиялық кодексіне сәйкес (1-қосымша, 1-бөлім, 3.1-тармақ) объект І санатқа жатады (қатты пайдалы қазбаларды өндіру және байыту).

Санитарлық жіктеу бойынша қарастырылып отырған объект І қауіптілік сыныбына жатады, санитарлық-қорғау аймағының мөлшері 1000 метр.

Атмосфералық ауа

Жобада атмосфералық ауаның ластану деңгейі қарастырылып, зиянды заттардың таралуына есеп жүргізілген. Есептеулер «ЭРА» бағдарламасының 3.0 нұсқасы бойынша орындалды.

Есептеу нәтижелерін талдау көрсеткендей, санитарлық-қорғау аймағы шекарасындағы барлық ингредиенттер бойынша максималды концентрациялар 1,0 шекті рұқсат етілген концентрациядан аспайды. Яғни, санитарлық-қорғау аймағы шекарасында ауа сапасы нормативтерге сәйкес қамтамасыз етіледі және Қазақстан Республикасы Денсаулық сақтау министрінің 2022 жылғы 2 тамыздағы № ҚР ДСМ-70 бұйрығымен бекітілген гигиеналық нормативтерге сәйкес келеді.

Атмосфералық ауаға теріс әсерді азайту үшін су шашатын машина қолданылады. Бұл машина карьер ішіндегі және кірме жолдарды суару, жұмыс аймағындағы шаңды басу, топырақ қабаты, аршынды жыныстар үйінділері, ұсату-сұрыптау қондырғысы, алаңшілік және карьерішілік жолдарда шаңды басу үшін пайдаланылады.

Шаңды басу тиімділігі 85 пайызды құрайды.

Ұсату-сұрыптау қондырғысында су бүрку жүйесі қарастырылған. Жүйе қабылдау бункерінің үстіне орнатылған көлемі 10 м³ болатын сыйымдылықтан, сорғы және форсункалар арқылы жүзеге асырылады. Су шығыны жылына 10000 м³ құрайды.

Су ресурстары

Ең жақын су нысаны – кен орнынан 15,1 км батысқа қарай орналасқан Талды өзені.

Талды өзенінің су қорғау аймағы 500 метр, ал су қорғау жолағы 35–100 метрді құрайды. Осылайша, карьер су қорғау аймағында және жолағында орналаспаған.

Қарағанды облысының табиғи ресурстар және табиғат пайдалануды реттеу басқармасының 2026 жылғы 5 ақпандағы №ЗТ-2026-00250034 жауабына сәйкес көрсетілген учаскелерде су нысандары, сондай-ақ су қорғау аймақтары мен жолақтары жоқ.

Жер асты сулары

Өндірістік алаң аумағында түбін тереңдету жұмыстары жүргізілмейді. Барлық жұмыстар ашық тәсілмен жүзеге асырылады.

Тұрмыстық ағынды суларды жинау үшін тереңдігі 3 метрге дейін, темірбетон плиталармен қапталған, көлемі 80 м³ су өткізбейтін септик қарастырылған. Септик гидрооқшаулағыш материалмен қорғалады.

Ағынды сулар арнайы техникамен шығарылып, сыйымдылық мерзімді түрде дезинфекцияланады.

Жер қойнауына әсері

Жұмыс учаскесі ерекше қорғалатын табиғи аумақтарда және орман қоры жерлерінде орналаспаған.

Жер пайдалану тәртібі қатаң бақыланады, белгіленген шекарадан тыс жұмыстар жүргізілмейді.

Келесі шаралар қарастырылған:

1. Кен орнын жобалық талаптарға сәйкес игеру;
2. Маркшейдерлік бақылау жүргізу;
3. Ластануға жол бермеу;
4. Ақаулы техниканы пайдаланбау;
5. Қалдықтардың жиналуына жол бермеу;
6. Техниканы тұрақты тексеру;
7. Аумақты тазалау және қалдықтарды шығару.

Қалдықтар

Кәсіпорын қызметі барысында келесі қалдықтар түзіледі: қатты тұрмыстық қалдықтар;

- майланған шүберек;
- аршынды жыныстар;
- пайдаланылған сүзгілер;
- салқындатқыш сұйықтықтар;
- пайдаланылған шиналар;
- аккумуляторлар;
- пайдаланылған майлар.

Қалдықтар 6 айдан аспайтын мерзімде арнайы жабдықталған алаңдарда сақталады.

Шаралар:

- қалдықтарды бөлек жинау;
- арнайы контейнерлер пайдалану;
- қауіпсіз тасымалдау;
- жұмыстарды қатаң реттеу;
- тұрақты мониторинг жүргізу.

Қорытынды

Жобаны іске асыру қоршаған ортаға елеулі әсер етпейді және табиғи ресурстарды ұтымды пайдалануға мүмкіндік береді.

Кәсіпорын қызметі ауылдық округтің экономикалық жағдайына оң әсер етеді.

Жобалық талаптар сақталған жағдайда әсер деңгейі төмен және рұқсат етілген болып табылады.

Баяндама аяқталды. Назарларыңызға рахмет.

Қарағанды облысындағы Тоғай-1 кен орнында темір кендерін өндіру бойынша тау-кен жұмыстары жоспары

ЖОБАНЫҢ ТАПСЫРЫС БЕРУШІСІ: «БАЗИС-ТАУ» ЖШС
БАС ЖОБАЛАУШЫ: «САРЫАРКА ЭКОЛОГИЯ» ЖШС

Кіріспе

- ▶ Осы жұмыс Қарағанды облысындағы Тоғай-1 кен орнында темір кендерін өндіру бойынша тау-кен жұмыстары жоспарына ықтимал әсерлер туралы есеп болып табылады.
- ▶ «БАЗИС-ТАУ» ЖШС 2025 жылғы 19 қыркүйекте Қазақстан Республикасы Өнеркәсіп және құрылыс министрлігі өткізген Тоғай-1 кен орнында темір кендерін өндіруге жер қойнауын пайдалану құқығын беру бойынша аукционның (лот №411691) жеңімпазы болып табылады.
- ▶ Осы тау-кен жұмыстары жоспары Қарағанды облысындағы Тоғай-1 кен орнында темір кендерін өндіруді қарастырады. Төмен күкіртті темір кендерінің баланстық қорлары «Центрказнедра» басқармасының ТКЗ 1996 жылғы 3 қазандағы №674-3 хаттамасымен бекітілген. Темір кендерінің қорларын игеру бойынша жылдық өнімділік (жобалық қуаттылығы – 5 жыл) жобалауға арналған техникалық тапсырмаға сәйкес белгіленген және 200 мың тоннаны құрайды.

- ▶ Қазіргі уақытта кен орны үш кемермен ішінара игерілген, карьер суға толған. Тотыққан темір кенінің өндірілген қоры шамамен 30–35 мың тонна көлемінде бағаланады.
- ▶ Батыс жағында кен орнына тікелей жақын жерде көлемі 411 мың м³ болатын сыртқы аршынды жыныс үйіндісі қалыптасқан.
- ▶ Кен орнына ең жақын елді мекен – лицензиялық аумақ шекарасынан 14,2 км қашықтықта орналасқан Бақты ауылы болып табылады.
- ▶ Тоғай-1 кен орны әкімшілік тұрғыдан Бақты ауылдық округінің аумағында орналасқан. Өндірістік инфрақұрылымды орналастыруға бөлінген жер учаскелері осы ауылдық округтің юрисдикциясына жатады.
- ▶ Бүркітті ауылы кен орнынан 14,6 км қашықтықта орналасқан. Кен орнының аумағы осы елді мекеннің жерлерінің шегіне кірмейді.
- ▶ Осылайша, ең жақын елді мекен және әкімшілік тұрғыдан бекітілген аумақ – Бақты ауылы болып табылады.

ЭКОЛОГИЯЛЫҚ БАҒАЛАУ

- ▶ Қазақстан Республикасының Экологиялық кодексіне сәйкес (1-қосымша, 1-бөлім, 3.1-тармақ) объект І санатқа жатады (қатты пайдалы қазбаларды өндіру және байыту).
- ▶ Санитарлық жіктеу бойынша қарастырылып отырған объект І қауіптілік сыныбына жатады, санитарлық-қорғау аймағының мөлшері 1000 метр.



Тау-кен жұмыстарын жүргізу технологиясы

Карьердің кен бойынша өнімділігі жобалауға арналған техникалық тапсырмаға сәйкес жылына 200,0 мың тонна көлемінде қабылданған (игерудің 2-жылындағы жобалық қуаттылық). Карьердің пайдалану мерзімі 5 жылды құрайды және 760 м деңгейіне дейін марганецкендерінің барлық баланстық қорларын игеруді қарастырады.

Карьердің тау массасы бойынша өнімділігі мен тауарлық өнімге сұраныс сипатын ескере отырып жыл бойы үздіксіз жұмыс режимі қабылданады. Айына 15 жұмыс күнінен тұратын екі вахта қарастырылған тәулігіне 11 сағаттық бір ауысым. Жыл ішіндегі жұмыс ауысымдарының саны – 336.

Тау-кен жұмыстары басталғанға дейін топырақтың құнарлы қабаты (ПРС) алынып, арнайы уақытша сақтау қоймасына жиналады. Жиналған ПРС кейіннен жерді рекультивациялау және бұзылған аумақтарды қалпына келтіру кезінде пайдаланылады. ПРС карьер, сыртқы аршынды жыныс үйіндісі, ДСУ-мен бірге кен қоймасы өндірістік алаң, вахталық кент және автомобиль жолдары орналасатын аумақтарда алынады.

Тау массасын қазу гидравликалық кері күректі экскаваторлармен жүргізіліп, көлік құралдарына тиеледі. Аршынды жыныстар автосамосвалдармен сыртқы үйіндіге тасымалданады, ал пайдалы қазба кен қоймасына жіберіледі.

Сыртқы үйіндіде аршынды жыныстарды қабылдау шынжыр табанды бульдозерлермен жүзеге асырылады.

Карьердің тереңдігі 60 м-ге дейін жетеді, карьер бортының жалпы еңіс бұрышы 43 градус. Карьер контурындағы тау массасының көлемі 771,2 мың м³, ал игеру соңында карьердің үстіңгі ауданы 3,15 га болады.

790 м деңгейден бастап кен және аршынды барлық кемерлер қазу алдында жарылыс арқылы дайындалады. Жарылыс буферге (қысылған ортада) ұңғымалық зарядтармен жүргізіледі. Диаметрі 110 мм жарылыс ұңғымаларын бұрғылау СБУ-100 типті шарошкалық бұрғылау станогымен қарастырылған. Ұңғымаларды зарядтау үшін граммонит 79/21 ұсынылады, зарядтау машиналары – МЗ-3, ал тығындау үшін – ЗС-1А машиналары ұсынылады.

Жарылыс схемасы қысқа кідірісті, диагональды заряд шашыраңқы түрде ұсынылады.

Байыту ұсату, елеу, ұнтақтау және магниттік сепарациялау арқылы жүзеге асырылады. Нәтижесінде құрамында темірдің мөлшері жоғары әрі тұрақты (55-тен 68 пайызға дейін) үш фракциялы өнім (0–10 мм, 10–40 мм, 40–80 мм) алынады. Байыту сатып алынған байыту желісі арқылы жүзеге асырылады, ол жабдықтар кешенінен тұрады. Қытай өндірісіндегі PE750×1060 маркалы ұсату-сұрыптау қондырғысы. Өнімділігі сағатына 1510 тоннаға дейін. Кіріс өлшемі 0–1280 мм. Қондырғы бір жақтаулы ұсатқышпаң електен және әрқайсысында магниттік барабанды сепараторлар бар үш таспалы конвейерден тұрады. Дайын өнім темір жол көлігімен жөнелтіледі, негізгі тұтынушы – Қытай Халық Республикасы Жөнелту Достық және Қорғас станциялары арқылы жүзеге асырылады.

Атмосфералық ауа

▶ Жобада атмосфералық ауаның ластану деңгейі қарастырылып, зиянды заттардың таралуына есеп жүргізілген. Есептеулер «ЭРА» бағдарламасының 3.0 нұсқасы бойынша орындалды.

▶ Есептеу нәтижелерін талдау көрсеткендей, санитарлық-қорғау аймағы шекарасындағы барлық ингредиенттер бойынша максималды концентрациялар 1,0 шекті рұқсат етілген концентрациядан аспайды. Яғни, санитарлық-қорғау аймағы шекарасында ауа сапасы нормативтерге сәйкес қамтамасыз етіледі және Қазақстан Республикасы Денсаулық сақтау министрінің 2022 жылғы 2 тамыздағы № ҚР ДСМ-70 бұйрығымен бекітілген гигиеналық нормативтерге сәйкес келеді.

▶ Атмосфералық ауаға теріс әсерді азайту үшін су шашатын машина қолданылады. Бұл машина карьер ішіндегі және кірме жолдарды суару, жұмыс аймағындағы шанды басу, топырақ қабаты, аршынды жыныстар үйінділері, ұсату-сұрыптау қондырғысы, алаңшілік және карьерішілік жолдарда шанды басу үшін пайдаланылады.

▶ Шанды басу тиімділігі 85 пайызды құрайды.

▶ Ұсату-сұрыптау қондырғысында су бүрку жүйесі қарастырылған. Жүйе қабылдау бункерінің үстіне орнатылған көлемі 10 м³ болатын сыйымдылықтан, сорғы және форсуналар арқылы жүзеге асырылады. Су шығыны жылына 10000 м³ құрайды.

Жер қойнауына әсері

- ▶ Жұмыс учаскесі ерекше қорғалатын табиғи аумақтарда және орман қоры жерлерінде орналаспаған.
- ▶ Жер пайдалану тәртібі қатаң бақыланады, белгіленген шекарадан тыс жұмыстар жүргізілмейді.
- ▶ Келесі шаралар қарастырылған :
 - ▶ Кен орнын жобалық талаптарға сәйкес игеру;
 - ▶ Маркшейдерлік бақылау жүргізу;
 - ▶ Ластануға жол бермеу;
 - ▶ Ақаулы техниканы пайдаланбау ;
 - ▶ Қалдықтардың жиналуына жол бермеу;
 - ▶ Техниканы тұрақты тексеру;
 - ▶ Аумақты тазалау және қалдықтарды шығару.

Су объектілеріне әсері

Ең жақын су нысаны – кен орнынан 15,1 км батысқа қарай орналасқан Талды өзені. Талды өзенінің су қорғау аймағы 500 метр, ал су қорғау жолағы 35–100 метрді құрайды. Осылайша, карьер су қорғау аймағында және жолағында орналаспаған.

Қарағанды облысының табиғи ресурстар және табиғат пайдалануды реттеу басқармасының 2026 жылғы 5 ақпандағы №ЗТ-2026-00250034 жауабына сәйкес көрсетілген учаскелерде су нысандары, сондай-ақ су қорғау аймақтары мен жолақтары жоқ.

Жер асты сулары

Өндірістік алаң аумағында түбін тереңдету жұмыстары жүргізілмейді. Барлық жұмыстар ашық тәсілмен жүзеге асырылады.

Тұрмыстық ағынды суларды жинау үшін тереңдігі 3 метрге дейін, темірбетон плиталармен қапталған, көлемі 80 м³ су өткізбейтін септик қарастырылған. Септик гидроқшаулағыш материалмен қорғалады.

Ағынды сулар арнайы техникамен шығарылып, сыйымдылық мерзімді түрде дезинфекцияланады.

Қоршаған ортаны қорғау жөніндегі іс-шаралар

- ▶ Жер қойнауын ұтымды және кешенді пайдалану және жер қойнауын қорғау мақсатында келесідей іс-шаралар көзделеді:
- ▶ 1. Жұмыс алаңдарын ЖЖМ қалдықтарымен ластауға жол бермеу.
- ▶ 2. Өнеркәсіптік және тұрмыстық қалдықтардың жиналуына жол бермеу.
- ▶ 3. Техника мен автокөліктің жарамдылығына тексеру жұмыстарын тұрақты жүргізу.
- ▶ 4. Аумақты тазарту, қалдықтарды кәсіпорын аумағынан үнемі шығару жоспарын құру.

Өндіріс және тұтыну қалдықтары

Кәсіпорын қызметі барысында келесі қалдықтар түзіледі: қатты тұрмыстық қалдықтар;

- майланған шүберек;
- аршынды жыныстар;
- пайдаланылған сүзгілер;
- салқындатқыш сұйықтықтар;
- пайдаланылған шиналар;
- аккумуляторлар;
- пайдаланылған майлар.

Қалдықтар 6 айдан аспайтын мерзімде арнайы жабдықталған алаңдарда сақталады.

Шаралар:

- қалдықтарды бөлек жинау;
- арнайы контейнерлер пайдалану;
- қауіпсіз тасымалдау;
- жұмыстарды қатаң реттеу;
- тұрақты мониторинг жүргізу.

Минималды әсерге қарамастан, жануарлар әлеміне теріс әсерді азайту мақсатында келесідей іс-шаралар көзделді:

- кен орнын игерудің басталу мерзімі дала құстарының (игеріліп жатқан аумақта ұя салатын) ұя салу кезеңімен сәйкес келмеуі тиіс ;
- жұмыс учаскелері арасындағы кірме жолдар қолданыстағы шекараларды ескере отырып және қолда бар жол желісін барынша пайдалана отырып мүмкіндігінше жол желісінен тыс рұқсат етілмеген жолдарды алып тастауды жүргізу;
- тәуліктің қараңғы уақытында көлік құралдарының қозғалыс белсенділігінің төмендеуі .
- қызметкерлермен биоалуантүрлілікті (жануарлар дүниесін) сақтау және жануарларға, оның ішінде сирек кездесетін және құрып кету қаупі төнген жануарлар түрлеріне ұқыпты қарау туралы ақпараттық науқан жүргізу (ҚР Қызыл кітабына енгізілген);
- жануарлар дүниесі объектілерінің тіршілік ету ортасын, көбею жағдайларын, көші-қон жолдары мен шоғырлану орындарын сақтау;
- құстардың ұя салатын жерлеріне, жануарлардың мекендейтін жерлеріне ақпараттық тақтайшалар орнату;
- кен орнын игеруге берілетін қатаң шектелген аумақта жұмыстар жүргізу, сондай-ақ жердің механикалық бұзылу алаңдарын барынша қысқарту;
- қызметкерлерге жануарларды аулауға жол бермеу, ұялардың бұзылуына және бүлінуіне жол бермеу, жұмыртқа жинау және браконьерлік жағдайларын болдырмау туралы нұсқама жүргізу;
- жануарлар дүниесі объектілері мен олардың мекендеу ортасы үшін қауіпті ЖЖМ бұғаздарын алып тастау және оларды уақытылы жою;
- әзірленіп жатқан учаскеден және жолдардан тыс адамның қатысуын барынша төмендету ;
- учаскеде жұмыс жүргізуді қатаң реттеу ;
- биоәртүрлілікке зиян келтірмеу үшін қауіпсіздік ережелерін сақтау ;
- жұмыстың барлық түрлерін жүргізу жануарлар дүниесінің , оның тіршілік ету ортасының сақталуы мен өсімін қамтамасыз ететін экологиялық талаптарды сақтай отырып жүзеге асырылатын болады.

Жұмыс кезеңінде ландшафттың ішінара өзгеруі сөзсіз, оның салдары жеке адамдардың, негізінен ұсақ жануарлардың өлімі және олардың мекендейтін жерлерінің бір бөлігі абайсызда жойылуы мүмкін. Алайда, бұл процестер қайтымсыз сипатқа ие емес және қарастырылып отырған аймақтағы жануарлардың генофондына әсер етпейді.

Қызметті жүзеге асыру кезінде кәсіпорын жануарлар әлеміне теріс әсер етуді болдырмау мақсатында төмендегі іс-шаралардың орындалуы көзделген болады:

№ п/п	Мероприятие по соблюдению нормативов	Обоснование	Срок выполнения	Объем финансирования, тыс. тенге
1	Ограждение участков работ до их полной обратной засыпки, во избежание захода и случайной гибели представителей животного мира.	Соблюдений требования закона «Об охране, воспроизводстве и использовании животного мира основными требованиями по охране животного мира»	бессрочно	Ежегодно по 30,0
2	Складирование и вывоз отходов производства и потребления в соответствии с принятыми в проекте решениями, что позволит избежать образования неорганизованных свалок, которые могут стать причинами ранений или болезней животных, а также возникновения пожаров.	Соблюдений требования закона «Об охране, воспроизводстве и использовании животного мира основными требованиями по охране животного мира»	бессрочно	Ежегодно по 10,0
3	Перемещение техники только в пределах специально обустроенных внутриплощадочных и межплощадочных дорог, в целях предотвращения столкновений с животными и разрушений их жилья.	Соблюдений требования закона «Об охране, воспроизводстве и использовании животного мира основными требованиями по охране животного мира»	бессрочно	Ежегодно по 10,0
4	Установка информационных табличек в местах ареал обитания животных, которые имеют охотничье промысловое значение	Соблюдений требования закона «Об охране, воспроизводстве и использовании животного мира основными требованиями по охране животного мира»	бессрочно	Ежегодно по 10,0

Сводная таблица замечаний и предложений, полученных до и во время проведения общественных слушаний
Қоғамдық тыңдаулар өткізілгенге дейін және өткізу кезінде келіп түскен ескертулер мен ұсыныстардың жиынтық кестесі

№ пп/ р/с №	Замечания и предложения участников (фамилия, имя и отчество (при наличии) участника, должность, наименование представляемой организации)/ Қатысушылардың ескертулері мен ұсыныстары (қатысушының тегі, аты, әкесінің аты (бар болса), лауазымы, өкілі болып отырған ұйымның атауы)	Ответы на замечания и предложения (фамилия, имя и отчество (при наличии) отвечающего, должность, наименование представляемой организации)/ Ескертулер мен ұсыныстарға жауаптар (жауап берушінің тегі, аты, әкесінің аты (бар болса) және/немесе лауазымы, өкілі болып отырған ұйымның атауы)	Примечание (снятое замечание или предложение, «не имеет отношения к предмету общественных слушаний»)/ Ескерту (алынып тасталған/алынбаған ескерту немесе ұсыныс, «қоғамдық тыңдау тақырыбына қатысы жоқ»)
Вопросы, предложения и замечания до проведения общественных слушаний			
1	<p>Партия Байтак, Оразалинов Е.И.: здравствуйте, партия Байтак, вопросы: 1. РАСЧЕТ ВАЛОВЫХ ВЫБРОСОВ от ДЭС проведен по Методике расчета нормативов выбросов вредных веществ от стационарных дизельных установок, Приложение №9 к Приказу Министра охраны окружающей среды и водных ресурсов Республики Казахстан от 12.06.2014 г. № 221-Г. Однако, согласно письму разъяснения Министерства экологии, указанная методика не утверждена. Поэтому расчеты необходимо пересчитать по утвержденной методике. 2. По требованиям п.4 Приложения 2 к Инструкции по организации и проведению экологической оценки, к вариантам осуществления намечаемой деятельности относятся: 1) различные сроки осуществления деятельности или ее отдельных этапов (начала или осуществления строительства,</p>	<p>ТОО «БАЗИС-ТАУ»: 1. Благодарим за представленное замечание. По вопросу расчёта валовых выбросов от дизельной электростанции (ДЭС) сообщаем следующее. Замечание рассмотрено. В рамках уточнения нормативной базы установлено, что ссылка на Приложение №9 к Приказу Министра охраны окружающей среды и водных ресурсов Республики Казахстан от 12.06.2014 г. № 221-Ө является некорректной. В связи с этим расчёты выбросов загрязняющих веществ от ДЭС будут пересчитаны с использованием действующей и применяемой в практике методики: «Методика расчета выбросов загрязняющих веществ в атмосферу от стационарных дизельных установок. РНД 211.2.02.04-2004», Астана, 2004 г. Перерасчёт будет выполнен с учётом технических характеристик дизельной установки (мощности, расхода</p>	<p>Ескерту алынып тасталған</p>

<p>эксплуатации объекта, утилизации объекта, выполнения отдельных работ); 2) различные виды работ, выполняемых для достижения одной и той же цели; 3) различная последовательность работ; 4) различные технологии, машины, оборудование, материалы, применяемые для достижения одной и той же цели; 5) различные способы планировки объекта (включая расположение на земельном участке зданий и сооружений, мест выполнения конкретных работ); 6) различные условия эксплуатации объекта (включая графики выполнения работ, влекущих негативные антропогенные воздействия на окружающую среду); 7) различные условия доступа к объекту (включая виды транспорта, которые будут использоваться для доступа к объекту); 8) различные варианты, относящиеся к иным характеристикам намечаемой деятельности, влияющие на характер и масштабы антропогенного воздействия на окружающую среду. Однако в отчете не представлена оценка различных вариантов достижения одной и той же цели.</p> <p>3. В этой связи, считаю, что материалы должны быть доработаны, а слушания перенесены до устранения замечаний. Остальные вопросы онлайн, либо на единственном Казахстанском экологическом телеграмм канале https://t.me/kvest_kz</p>	<p>топлива, режима работы), а также с применением соответствующих удельных показателей выбросов. При этом отмечаем, что вклад дизельной электростанции в общий объём выбросов предприятия является незначительным, в связи с чем уточнение расчётов не окажет существенного влияния на общую оценку воздействия на атмосферный воздух. Таким образом, замечание принято, расчёты будут приведены в соответствие с действующей методической базой. 2. Благодарим за представленное замечание. По вопросу представления различных вариантов осуществления намечаемой деятельности сообщаем следующее. В рамках разработки проекта Тогай-1 проведён всесторонний анализ возможных вариантов осуществления намечаемой деятельности, включая технологические решения, оборудование, последовательность работ, расположение объектов, режим работы предприятия и логистические возможности. На основании анализа морфологии и геометрических параметров месторождения, условий залегания рудных тел, гидрогеологических условий, а также требований обеспечения безопасных условий работ и полноты выемки полезного ископаемого, единственным целесообразным вариантом разработки месторождения является открытая отработка. Альтернативные варианты (закрытая разработка, изменение технологии или мест расположения объектов) в данных условиях нецелесообразны либо невозможны. Выбранный проектный вариант обеспечивает минимальное воздействие на</p>	
--	--	--

окружающую среду, соблюдение действующего законодательства Республики Казахстан, оптимальную эксплуатацию объекта и доступность необходимых ресурсов (ГСМ, техническое водоснабжение для пылеподавления). Таким образом, хотя отчет не содержит отдельных расчётов для альтернативных вариантов, представленный вариант является оптимальным и полностью соответствует требованиям пункта 5 Приложения 2 Инструкции по организации и проведению экологической оценки (Приказ Министра экологии, геологии и природных ресурсов Республики Казахстан № 280 от 30.07.2021 г.). Замечание принято к сведению, при этом дополнительные варианты реализации в существующих условиях нецелесообразны. 3. Благодарим за представленное замечание. В части необходимости переноса общественных слушаний сообщаем следующее. Проведение общественных слушаний осуществляется в соответствии с требованиями законодательства Республики Казахстан, включая обеспечение гласности и доступности экологической информации для населения. Все материалы проекта представлены в полном объёме и доступны для ознакомления на официальном портале, а также на онлайн-ресурсах, указанных в отчёте. Замечания, поступившие через портал, рассматриваются и будут учтены при уточнении проектных материалов. Таким образом, перенос слушаний до устранения всех замечаний не является обязательным, так как процедура их рассмотрения предусмотрена и реализуется в рамках действующего порядка, а

		права и законные интересы населения остаются соблюденными.	
Вопросы, предложения и замечания во время проведения общественных слушаний			
1	Аудандық мәслихат депутаты Умсынай Салыққызы: Қайырлы күн баршаңызға! Менде бірнеше сұрақ бар. Сіздерге, Дархан, сұрағым бар еді. Жаңа теміржол арқылы тасымал жүргізесіздер ме? Теміржол тасымалы сіздерде технологиялық жол арқылы жүзеге аса ма, әлде жалпы теміржол желісін пайдаланасыздар ма? Қай станцияға дейін тасымалданады? Бұл – бірінші сұрақ. Екінші сұрақ: сіздер тек таза кенді ғана өндіресіздер ме, әлде құрамында марганец сияқты ілеспе металдар болады ма? Байыту жұмыстары жүргізіле ме, әлде фабрика карьердің жанында салына ма?	«Сарыарқа экология» ЖШС өкілі Исжанов Д.Е.: Жоқ, бұл бастапқы өңдеу ғана болады. Ашық типтегі ұсатқыш (дробилка) орнатылады, өнім фракциялар бойынша бөлінеді. Баяндамада айтқанымдай, өнімнің шығымы шамамен 50–60% болады. Ал әрі қарай байыту жұмыстарын тұтынушылар өз зауыттарында жүргізеді.	Ескерту алынып тасталған
2	Аудандық мәслихат депутаты Умсынай Салыққызы: Яғни сіздерде тек фракция бойынша бөлу ғана жүргізіле ме?	«Сарыарқа экология» ЖШС өкілі Исжанов Д.Е.: Иә, солай.	Ескерту алынып тасталған
3	Аудандық мәслихат депутаты Умсынай Салыққызы: Тасымалдау қай жер арқылы, қай теміржол желісімен жүзеге асырылады?	«Сарыарқа экология» ЖШС өкілі Исжанов Д.Е.: Қазіргі уақытта теміржол бағыты туралы нақты айтуға дайын емеспін, кейін нақтылап жауап беремін. «БАЗИС-ТАУ» ЖШС өкілі: Рұқсат болса, мен жауап берейін. Жоспар бойынша станция – Қарағайлы болады. Қазір қажетті құжаттарды тапсырдық, рұқсат алынғаннан кейін сол станция арқылы тасымал жүзеге асады. Кентөбе бағытында тұйық жол (тупик) қарастырылған.	Ескерту алынып тасталған
4	Аудандық мәслихат депутаты Умсынай Салыққызы: Карьерден қандай жолмен тасымалдайсыздар?	«БАЗИС-ТАУ» ЖШС өкілі: Карьерден Кентөбеге дейін арнайы технологиялық жол салынады.	Ескерту алынып тасталған
5	Ауыл тұрғыны: Жол бер жағымен өте ме, әлде ар жағымен бе?	«БАЗИС-ТАУ» ЖШС өкілі: Жол ауылдың ар жағымен өтеді.	Ескерту алынып тасталған
6	Ауыл тұрғыны: Бізде Қадыр деген өзен бар, сол өзеннен мал суарамыз. Осы өзенге қандай да бір әсер болмай ма? Сіздер 5 жыл	«Сарыарқа экология» ЖШС өкілі Исжанов Д.Е.: Карьер жол жақ бетінде орналасқан, яғни жұмыс учаскесінен есептегенде	

	<p>жұмыс істейді екенсіздер, су сапасына зиян келмей ме? Өзен карьер аумағынан тыс орналасқан, бірақ нақты арақашықтықты білмейміз. Үйінді (отвал) де өзенге жетпейді. Сондай-ақ техника қатынасы болады ғой, сол техника өзеннің маңымен немесе ішінен жүрмей ме? (Карта арқылы түсіндірілді).</p>	<p>өзенге дейінгі қашықтық 600 метрден асады. Кен тасымалы жол бағытымен жүргізіледі, сондықтан өзенге ешқандай әсері болмайды. Егер кейбір жерлерде өзен арналары кездесетін болса, ондай учаскелерде ешқандай жұмыс жүргізілмейді. Сонымен қатар бізде Табиғи ресурстар басқармасынан және «Азаматтарға арналған үкімет» мемлекеттік корпорациясынан алынған ресми жауаптар бар. Аталған жауаптарға сәйкес, 2026 жылғы 22 қаңтардағы жағдай бойынша бұл учаске аумағында су қорғау аймақтары мен белдеулері жоқ.</p>	
7	<p>Ауыл тұрғыны: Қалдықтар қайда жіберіледі? Бұл мәселе қарастырылған ба? Қалай бақылауға алынады?</p>	<p>«Сарыарқа экология» ЖШС өкілі Исжанов Д.Е.: Қалдықтар бойынша жауап берейін. Әрбір қалдық түрі арнайы белгіленген орындарда сақталады және кейін оларды шығарумен айналысатын мамандандырылған ұйымдарға тапсырылады. Карьер аумағында ешқандай қалдық қалдырылмайды. Қазіргі таңда бұл мәселе заңмен қатаң реттеледі.</p>	<p>Ескерту алынып тасталған</p>
8	<p>Аудандық мәслихат депутаты Умсынай Салыққызы: Аршу (вскрышные) жұмыстары жүргізіледі дедіңіздер. Сол аршынды жыныстар осы аумақта сақтала ма? Жоба бойынша 5 жыл жұмыс істейсіздер ме?</p>	<p>«Сарыарқа экология» ЖШС өкілі Исжанов Д.Е.: Иә, аршынды жыныстар сол аумақта сақталады. Жобада көрсетілген жұмыс мерзімі – 5 жыл.</p>	<p>Ескерту алынып тасталған</p>
9	<p>Аудандық мәслихат депутаты Умсынай Салыққызы: Сіздер ерекше қорғалатын табиғи аумақтар жоқ дедіңіздер. Мемлекеттік орман қоры да жоқ па? Сирек кездесетін жануарлар мен өсімдіктер жоқ екеніне қатысты ресми қорытындыларыңыз бар ма?</p>	<p>«Сарыарқа экология» ЖШС өкілі Исжанов Д.Е.: Иә, біз мемлекеттік органдарға сұраныс жолдадық. Қазіргі уақытта жауаптар қолымызда жоқ, бірақ жоба материалдары порталға жүктелген, сол жерден анықтамаларды көруге болады.</p>	<p>Ескерту алынып тасталған</p>
10	<p>Аудандық мәслихат депутаты Умсынай Салыққызы: Бұл сұрақты не үшін қойып отырмын: ауыл тұрғындарының барлығы баяндаманы толық түсінбеуі мүмкін. Кейін кен орны жұмысын бастағанда, “қоғамдық тыңдау өтті, бірақ біз түсінбедік”</p>	<p>«Сарыарқа экология» ЖШС өкілі Исжанов Д.Е.: Рекультивация туралы жауап берейін. Ол екі кезеңнен тұрады: техникалық және биологиялық. Техникалық кезеңде карьер толтырылады, жер тегістеледі. Рекультивация кезінде сіздерді,</p>	<p>Ескерту алынып тасталған</p>

	деген жағдайлар болмауы керек. Сондықтан алдын ала бәрі нақты болуы тиіс. Ертең карьер қазылып, кейін оны қайта көму жұмыстары жүргізілгенде қандай шаралар қарастырылған? Қандай өсімдіктер егіледі? Бұл жобада нақты көрсетілуі керек.	әкімді және жергілікті тұрғындарды шақырып, жұмыстардың дұрыс жүргізіліп жатқанын көрсетеміз. Сараптама бірнеше кезеңмен өтеді. Кен орны ашылар алдында тағы келіп, жобаны қайта таныстырамыз.	
11	Аудандық мәслихат депутаты Умсынай Салыққызы: Сізге сұрақ: кен орны ашылғаннан кейін ауылға қандай әлеуметтік көмек көрсетесіздер?	Ауыл әкімі Бали С.Т.: Бұл дұрыс сұрақ, бірақ қазіргі кезеңде экологиялық мәселелер қарастырылып жатыр. Әлеуметтік мәселелерді кейінірек талқылаймыз.	Ескерту алынып тасталған
12	Аудандық мәслихат депутаты Умсынай Салыққызы: Жол мәселесі де экологияға әсер етеді. Жол шаңды болады, жүк көліктері көп жүреді. Бұл тұрғындарға зиян келтіреді. Сонымен қатар ауаға кремний диоксиді, азот, көміртек сияқты заттар бөлінеді. Сіздерде ШРК (шекті рұқсат етілген концентрация) нормалары сақтала ма? Бұл бойынша есептер бар ма?	«Сарыарқа экология» ЖШС өкілі Исжанов Д.Е.: Карьерде және ұсату-сұрыптау кешенінде шаңды басу жұмыстары жүргізіледі. Арнайы су шашатын техника қолданылады. Сонымен қатар өндірістік экологиялық бақылау жүргізіледі. Барлық деректер арнайы порталға енгізіліп отырады.	Ескерту алынып тасталған
13	Ауыл тұрғыны: Жылына қанша көлемде өндіресіздер? Жергілікті тұрғындарды жұмысқа аласыздар ма?	«Сарыарқа экология» ЖШС өкілі Исжанов Д.Е.: Жоба бойынша жылына 200 мың тонна өндіру жоспарланған. «БАЗИС-ТАУ» ЖШС директоры: Иә, жергілікті тұрғындар жұмысқа алынады. Әсіресе жүк көлігі жүргізушілері қажет болады. Жұмыс басталар алдында әкімдікпен меморандум жасалады. Онда ауылға көрсетілетін әлеуметтік көмек нақты жазылады. Мысалы, жастар колледжге немесе университетке түссе, біз оқу ақысын төлеуге көмектесуге дайынбыз.	Ескерту алынып тасталған
14	Аудандық мәслихат депутаты Умсынай Салыққызы: Кен орны қанша жыл жұмыс істейді?	«БАЗИС-ТАУ» ЖШС директоры: Қазіргі таңда негізгі база осы жерде болады. Сонымен қатар қосымша барлау жұмыстарын жүргізуге болатын учаскелер де бар.	Ескерту алынып тасталған
15	Аудандық мәслихат депутаты Умсынай Салыққызы:	«БАЗИС-ТАУ» ЖШС өкілі: Технологиялық суды карьерден аламыз. Қазіргі жұмыс істеп	Ескерту алынып тасталған

	Технологиялық суды қайдан аласыздар?	тұрған кен орнында арнайы су жиналатын тоған бар. Жолдарды суландыру үшін сол тоғаннан су пайдаланамыз. Яғни, шаңды басу мақсатында су сол жерден жеткізіледі. Себебі вахталық қалашық болады, егер су себілмесе, айнала толықтай шаңға айналады.	
16	Аудандық мәслихат депутаты Умсынай Салыққызы: Заңды тұлғаны Бақты ауылдық округте тіркеуді ұсынамыз.	«БАЗИС-ТАУ» ЖШС өкілі: Жақсы, бұл маселені қарастырамыз.	Ескерту алынып тасталған