

**Протокол общественных слушаний в форме открытых собраний
по Отчету о возможных воздействиях к РП «Строительство шламонакопителей
общим объемом 75 000 м3 на ГТП рудника "Хорасан-1" в Жанакорганском районе
Кызылординской области»**

1. Наименование местного исполнительного органа административно территориальной единицы (областей, городов республиканского значения, столицы, районов, городов областного и районного значения) или аппарата акима соответствующей административно-территориальной единицы (сел, поселков, сельских округов), на территории которого осуществляется деятельность, или на территорию которого будет оказано влияние: КГУ «Аппарат акима сельского округа Байкенже»

2. Предмет общественных слушаний: Отчет о возможных воздействиях к РП «Строительство шламонакопителей общим объемом 75 000 м3 на ГТП рудника "Хорасан-1" в Жанакорганском районе Кызылординской области»
(полное, точное наименование рассматриваемых проектных материалов)

3. Наименование уполномоченного органа в области охраны окружающей среды и местного исполнительного органа (областей, городов республиканского значения, столицы, районов, городов областного и районного значения) или аппарата акима соответствующей административно-территориальной единицы (сел, поселков, сельских округов), в адрес которого направлены документы, выносимые на общественные слушания. сайт Информационной системы <https://ndbecology.gov.kz/>, ГУ «Управление природных ресурсов и регулирования природопользования Кызылординской области».

4. Местонахождение намечаемой деятельности:

В административно-территориальном отношении участок строительства расположен в Жанакорганском районе Кызылординской области южнее реки Сырдарья на юго-западе от села Байкенже.

Ближайшие населённые пункты: село Байкенже – 4,7 км, поселок Жанакорган – 30 км, посёлок Шиели – 60 км, город Кызылорда – 180 км.

Целью проекта является разработка проектных решений по строительству трёх шламонакопителей общим объёмом 75 000 м³, предназначенных для безопасного хранения бурового шлама, образующегося в процессе бурения технологических скважин на руднике «Хорасан-1» с последующим использованием для тампонажа скважин при ликвидационных работах.

Географические координаты участка:

1. 43 55 6.77 66 51 4.21
2. 43 55 5.98 66 51 9.66
3. 43 55 1.53 66 51 3.41
4. 43 55 0.44 66 51 8.53
5. 43 54 49.59 66 51 4.24
6. 43 54 49.92 66 51 9.12
7. 43 54 46.18 66 51 4.16
8. 43 54 46.19 66 51 8.55

(полный, точный адрес, географические координаты территории участка намечаемой деятельности)

5. Наименование всех административно-территориальных единиц, затронутых возможным воздействием намечаемой деятельности: Кызылординская область, Жанакорганский район, Байкенженский с.о. с. Байкенже

(перечень административно-территориальных единиц, на территорию которых может быть оказано воздействие в результате осуществления намечаемой деятельности и на территории которых будут проведены общественные слушания)

6. Реквизиты и контактные данные Инициатора: ТОО «Turanium», 120018, РК, г. Кызылорда, ул.Айтеке би,52, тел.: +7(7242) 55 11 95, +7(707)-204-83-38, kyzylkum1horasan@gmail.com (в том числе точное название, юридический и фактический адрес, БИН, телефоны, факсы, электронные почты, сайты)

7. Реквизиты и контактные данные составителей отчетов о возможных воздействиях, или внешних привлеченных экспертов по подготовке отчетов по стратегической экологической оценке, или разработчиков документации объектов государственной экологической экспертизы.

ТОО «АНТАЛ» (Государственная лицензия № 01714Р от 26.11.2014 г. выдана РГУ «Комитет экологического регулирования, контроля и государственной инспекции в нефтегазовом комплексе. Министерство энергетики РК»), г.Алматы, Бухар Жырау 33, БЦ «Женис», оф.50, БИН – 92094000013. Банк получателя: АО «БанкЦентрКредит». БИН банка: 981141000668. ИИК - KZ708562203102903396. БИК КСЖВКЗКХ; тел/факс 8(727) 376-33-42, e-mail: office@antal.kz

(в том числе точное название, юридический и фактический адрес, БИН, телефоны, факсы, электронные почты, сайты)

8. Дата, время, место проведения общественных слушаний (дата(-ы) и время открытого собрания общественных слушаний): 23 апреля 2026 года, регистрация участников – 14:45, начало общественных слушаний – 15:00, общественные слушания проведены в форме открытых собраний по адресу: РК, Кызылординская область, Жанакорганский район, Байкенженский с.о., с.Байкенже, ул. К.Сиргебайулы д.5 дом культуры с. Байкенже

(дата, время начала регистрации участников, время начала общественных слушаний, полный и точный адрес места проведения слушаний.

В случае продления общественных слушаний указываются все даты)

9. Копия письма-запроса от инициатора намечаемой деятельности и копия письма-ответа местных исполнительных органов административно-территориальных единиц (областей, городов республиканского значения, столицы), о согласовании условий проведения общественных слушаний прилагается к настоящему протоколу общественных слушаний.

Копии письма-запроса и письма-ответа представлены в Приложении 1 к настоящему протоколу общественных слушаний.

10. Регистрационный лист участников общественных слушаний прилагается к настоящему протоколу общественных слушаний.

Регистрационный лист участников представлен в Приложении 2 к настоящему протоколу общественных слушаний.

11. Информация о проведении общественных слушаний распространена на казахском и русском языках следующими способами:

1) На сайте Информационной системы: <https://hearings.ndbecology.gov.kz/Public/PubHearings/PublicHearingDetail?hearingId=31959> раздел «Открытые собрания» «опубликованные открытые собрания» Дата публикации: 20.03.2026 г.;

2) на официальном интернет-ресурсе местного исполнительного органа (областей, городов республиканского значения, столицы) или официальном интернет-ресурсе государственного органа-разработчика: <https://www.gov.kz/memleket/entities/kyzylorda-tabigat?lang=ru>

(наименование и ссылки на официальные интернет-ресурсы и даты публикации)

3) в средствах массовой информации, в том числе, не менее чем в одной газете, и посредством не менее чем одного теле- или радиоканала, распространяемых на территории соответствующих административно-территориальных единиц (областей, городов республиканского значения, столицы), полностью или частично расположенных в пределах затрагиваемой территории, не позднее чем за двадцать рабочих дней до даты начала проведения общественных слушаний: Газета «Сыр бойы» №41 (21116) от 19.03.2026 г. Электронная версия газет представлена в Приложении 3 к настоящему протоколу общественных слушаний.

(название, номер и дата публикации объявления в газете, с приложением сканированного объявления: сканированные титульная страница газеты и страница с объявлением о проведении общественных слушаний)

Представленный телеканал «Qyzylorda» дни проката 19.03.2023 г. Электронная версия эфирной справки представлена в Приложении 3 к настоящему протоколу общественных слушаний.

(название теле или радиоканала, дата объявления: электронный носитель с видео- и аудиозаписью объявления о проведении общественных слушаний на теле или радиоканале подлежит приобщению (публикации) к протоколу общественных слушаний)

4) в местах, доступных для заинтересованной общественности на территории соответствующих административно-территориальных единиц (областей, городов республиканского значения, столицы, районов, городов областного и районного значения, сел, поселков, сельских округов), в количестве 3 объявления по адресу текстовое объявление размещено в Кызылординской области, Жанакорганском районе, Байкенженский с.о., с.Байкенже.

Фотоматериалы прилагаются к настоящему протоколу общественных слушаний.

Электронная версия фотографий с доски объявлений представлены в Приложении 3 к настоящему протоколу общественных слушаний.

12. Решения участников общественных слушаний:

Секретарем общественных слушаний назначается - Нурмуханова Алтынай

Проголосовали «за» - 36 участников, «воздержались» - 0 участника; «против» - 0 (о выборе секретаря. Указать количество участников общественных слушаний "за", "против", "воздержались")

Регламент:

1. *Регистрация участников общественных слушаний 15 мин*
2. *Открытие общественных слушаний в согласованное время 5 мин*
3. *Рассмотрение материалов проекта в форме доклада. Предлагаемый регламент – 20 мин*
4. *Обсуждение докладов. Все желающие могут задавать вопросы докладчику и высказать свое мнение по проекту. Предлагаемый регламент 30 мин*
5. *Подведение итогов общественных слушаний. Предлагаемый регламент 5 мин*

Регламент принят единогласно, проголосовали «за» - 36 участников, «воздержались» - 0 участника; «против» - 0.

(об утверждении регламента. Указать количество участников общественных слушаний "за", "против", "воздержались")

13. Сведения о всех заслушанных докладах:
Докладчик: - Маханов Бауырали ознакомил с содержанием Отчета о возможных воздействиях к РП «Строительство шламонакопителей общим объемом 75 000 м3 на ГТП рудника "Хорасан-1" в Жанакорганском районе Кызылординской области» (фамилия, имя и отчество (при наличии) докладчика, должность, наименование представляемой организации)

Тема доклада: Отчет о возможных воздействиях к РП «Строительство шламонакопителей общим объемом 75 000 м3 на ГТП рудника "Хорасан-1" в Жанакорганском районе Кызылординской области» (тема доклада, количество страниц, слайдов, файлов, плакатов, чертежей)
Тексты докладов по документам, выносимым на общественные слушания, прилагаются к настоящему протоколу общественных слушаний.

Доклад представлен в Приложении 4 к настоящему протоколу общественных слушаний.

14. Сводная таблица, которая является неотъемлемой частью протокола общественных слушаний, и содержит все замечания и предложения заинтересованных государственных органов и общественности, представленные в письменной форме в соответствии с пунктом 18 настоящих Правил или озвученные в ходе проведения общественных слушаний; ответы и комментарии Инициатора по каждому замечанию и предложению. Замечания и предложения, явно не имеющие связи с предметом общественных слушаний, вносятся в таблицу с отметкой "не имеют отношения к предмету общественных слушаний".

15. Мнение участников общественных слушаний о качестве рассматриваемых документов и заслушанных докладов на предмет полноты и доступности их понимания, рекомендации по их улучшению:

К проектным материалам комментариев нет. Доклад был представлен в полном объеме докладчиком: Махановым Бауырали Документация была размещена на сайте Информационной системы: <https://ndbecology.gov.kz/>.

(фамилия, имя и отчество (при наличии), должность, наименование представляемой организации, мнения и рекомендации)

16. Обжалование протокола общественных слушаний возможно в судебном и досудебном порядке согласно Административному процедурно-процессуальному кодексу Республики Казахстан.

17. Председатель общественных слушаний: Акимово Байкочие
Н.А. Демашов 24.04.20

(фамилия, имя и отчество (при наличии), должность, наименование организации
представителем которой является, подпись, дата)

18. Секретарь общественных слушаний: _____
Мурмухамба Светлана Аскаревна ТОО „Алматы“
Жадов Снур 24.04.20

(фамилия, имя и отчество (при наличии), должность, наименование организации
представителем которой является, подпись, дата)

Сводная таблица замечаний и предложений, полученных до и во время проведения общественных слушаний

№ пп	Замечания и предложения участников (фамилия, имя и отчество (при наличии) участника, должность, наименование представляемой организации)	Ответы на замечания и предложения (фамилия, имя и отчество (при наличии) отвечающего, должность, наименование представляемой организации)	Примечание (снятое замечание или предложение)
1	<p><i>Управление природных ресурсов и регулирования природопользования Кызылординской области:</i> К какой категории относится объект?</p> <p>Участвует ли Департамент экологии Кызылординской области?</p>	<p><i>Нурмуханова Алтынай ТОО «АНТАЛ»:</i> Объект относится к категории 4, и после ввода в эксплуатацию выбросов в атмосферу не будет.</p> <p>В Департамент экологии Кызылординской области было официально направлено письмо с уведомлением о проведении общественных слушаний. Они ответили что Управление природных ресурсов и регулирования природопользования Кызылординской области должен принять участие.</p>	Снято
2	<p><i>Управление природных ресурсов и регулирования природопользования Кызылординской области:</i> Объекты 4-й категории не подлежат государственной экологической оценке и не требуют проведения публичных слушаний.</p>	<p><i>Кравченко Алёна ТОО «АНТАЛ»:</i> Согласно заключению на ЗОНД было предписано разработать Проект отчет о возможном воздействии. И согласно ст.73 Экологического Кодекса необходимо проведение общественных слушаний в отношении проекта отчета о возможных воздействиях</p>	Снято
3	<p><i>Аким села Байкенже:</i> Будут ли шламонакопители ограждены снаружи?</p>	<p><i>Идрысов Алдаберген ТОО «Turanium»:</i> Да, будут ограждены металлической проволокой и сеткой. Аналогично другим шламонакопителям, расположенным непосредственно в селе, данный объект также будет ограждён.</p>	Снято
4	<p><i>Житель села Байкенже:</i> Когда вы укрепляете скважину, вы используете этот шлам. В таком случае остаётся ли лишний шлам? Куда вы девааете остатки?</p>	<p><i>Маханов Бауыали ТОО «АНТАЛ»:</i> Да, шлам остаётся, мы укладываем его под дорогу. Кроме того, у нас есть заключение о том, что он пригоден для укладки под дорожное покрытие.</p>	Снято
5	<p><i>Житель села Байкенже:</i> На сколько лет хватит запасов месторождения? Сколько ещё лет вы будете</p>	<p><i>Идрысов Алдаберген ТОО «Turanium»:</i> 20 лет назад говорили, что РУ-6 закроется. Но мы до сих пор работаем. Запасов ещё достаточно — по проекту</p>	Снято

	работать?	до 2050 года.	
6	<i>Житель села Байкенже:</i> У нас есть организация ГРП, у них есть три грузовика. Когда они проезжают, поднимается пыль. Просим вас остановить движение этих автомобилей.	<i>Маханов Бауыали ТОО «АНТАЛ»:</i> Наша строительная площадка расположена в 4,7 км от вашего села, и пыль от неё до вас не доходит. При авторанспортных работах проектом предусмотрено пылеподавление водой.	Снято
7	<i>Житель села Байкенже:</i> В целом, есть ли вред для села?	<i>Маханов Бауыали ТОО «АНТАЛ»:</i> Шлам не наносит никакого вреда селу.	Снято
8	<i>Житель села Байкенже:</i> Вы принимаете на работу местных жителей?	<i>Маханов Бауыали ТОО «АНТАЛ»:</i> Да, в первую очередь привлекаются работники из близлежащих населённых пунктов. При этом прежде всего набирают не узкопрофильных технических специалистов, а на такие позиции, как разнорабочие и водители.	Снято
9	<i>Житель села Байкенже:</i> Где расположены шламонакопители?	<i>Маханов Бауыали ТОО «АНТАЛ»:</i> Они расположены в 4,7 км к северо-западу от села Байкенже и в 2,25 км к юго-востоку от реки Сырдарья	Снято
10	<i>Житель села Байкенже:</i> Разве это не близко к грунтовым водам?	<i>Маханов Бауыали ТОО «АНТАЛ»:</i> Грунтовые воды находятся на глубине 150 метров от поверхности земли. Глубина нашего хранилища составляет 5 метров, и на такой глубине грунтовые воды не выходят.	Снято
11	<i>Житель села Байкенже:</i> Земля принадлежит вам?	<i>Идрысов Алдаберген ТОО «Turanium»:</i> Да, земля наша. Согласно АКТ землепользования № 10-149-041-1447, мы не выходим за пределы указанного участка.	Снято
12	<i>Житель села Байкенже:</i> Вы получаете санитарное заключение в этом районе?	<i>Идрысов Алдаберген ТОО «Turanium»:</i> Поскольку наш объект считается радиационно опасным, мы получаем заключение в областном центре.	Снято

Приложение 1

Копия письма-запроса

Приложение 3.1.
к Правилам проведения
общественных слушаний

Форма письма-запроса от инициатора общественных слушаний на проведение общественных слушаний в местные исполнительные органы административно-территориальных единиц (района, города)

исходящий номер: 26181343001, Дата: 13.03.2026

(регистрационные данные письма, исходящий номер, дата)

Информируем Вас о: Проведение оценки воздействия на окружающую среду (в том числе сопровождаемой оценкой трансграничных воздействий)

(наименование в соответствии с пунктом 12 настоящих Правил)

Будет осуществляться на следующей территории: Кызылординская область, Жанаворганский район, Байкенженской с.о., с.Байкенже

(территория воздействия, географические координаты участка)

Предоставляем перечень административно-территориальных единиц, на территорию которых может быть оказано воздействие, и на территории которых будут проведены общественные слушания: В административно-территориальном отношении участок строительства расположен в Жанаворганском районе Кызылординской области южнее реки Сырдарья на юго-западе от села Байкенже. Ближайшие населенные пункты: село Байкенже – 4,7 км, поселок Жанаворган – 30 км, поселок Шнели – 60 км, город Кызылорда – 180 км.

Предмет общественных слушаний: Отчет о возможных воздействиях к РП «Строительство пламоэкспонентов общим объемом 75 000 м3 на ГПП рудника "Хорасан-1" в Жанаворганском районе Кызылординской области»

(тема, название общественных слушаний, предмет общественных слушаний в обязательном случае должен содержать точное наименование, место осуществления, срок намечаемой деятельности и наименование инициатора намечаемой деятельности)

Просим согласовать вышеуказанные условия проведения общественных слушаний: Кызылординская область, Жанаворганский район, Байкенженской с.о., с.Байкенже, К.Сиртебайулы д.5 Дом культуры с. Байкенже, 23.04.2026 15:00

(место, дата и время начала проведения общественных слушаний)

Место проведения общественных слушаний в населенном (-ых) пункте (-ах) обосновано их ближайшим расположением к территории намечаемой деятельности (4,7 км).

Объявление о проведении общественных слушаний на казахском и русском языках будет распространено следующими способами:

Сыр бойы; Телеканал Кызылорда

(наименование газеты, теле- и радиоканала, где будет размещено объявление)

дом культуры с. Байкенже

(расположение мест, специально предназначенных для размещения печатных объявлений (доски объявлений))

Просим также подтвердить наличие технической возможности организации видеоконференсвязи в ходе проведения общественных слушаний.

В соответствии с Экологическим кодексом Республики Казахстан и Правилами проведения общественных слушаний, общественные слушания проводятся под председательством представителя местного

исполнительного органа соответствующей административно-территориальной единицы (района, города). Местный исполнительный орган обеспечивает видео- и аудиозапись открытого собрания общественных слушаний. Электронный носитель с видео- и аудиозаписью всего хода открытого собрания общественных слушаний с начала регистрации до закрытия общественных слушаний и подведением итогов слушаний, подлежит приобщению (публикации) к протоколу общественных слушаний.

В соответствии с требованиями законодательства просим обеспечить регистрацию участников общественных слушаний и видео- и аудиозапись общественных слушаний.»
ТОО «TURANIUM» (БИН: 140840003457), +7(707)-204-83-38, kyzykuan@horasan@gmail.com, <https://horasan.kazakhstanprom.kz/ru>

Представитель: Карибаева Шолпан Карибаевна

Составитель отчета о возможных воздействиях: ТОО "АНТАЛ"

(фамилия, имя и отчество (при наличии), должность, наименование организации представителем которой является, подпись, контактные данные инициатора общественных слушаний).

Копия письма-ответа

Приложение 3.
к Правилам проведения
общественных слушаний

Форма письма-ответа инициатору общественных слушаний от местных исполнительных органов административно-территориальных единиц (района, города) на проведение общественных слушаний

исходящий номер: 26181343001, Дата: 13.03.2026

(регистрационные данные письма, исходящий номер, дата)

«В ответ на Ваше письмо (исх. №26181343001, от 13.03.2026 (дата)) о согласовании предлагаемых Вами условий проведения общественных слушаний, сообщаем следующее:

«Согласовываем проведение общественных слушаний по предмету Отчет о возможных воздействиях к РП «Строительство и монтаж оптоволоконных кабелей объемом 75 000 м3 на ГПП рудника "Хорасан-1" в Жайнооргинском районе Кызылординской области, в предлагаемую Вами 23.04.2026 15:00. Кызылординская область, Жайнооргинский район, Байжолженский с.о., с. Байжолжене, К.Сиргибайулы и 5. Дом культуры с. Байжолжене. (дату, место, время начала проведения общественных слушаний)»

(к причинам несогласования относятся: место проведения не относится к территории административно-территориальных единиц, на которую может быть оказано воздействие в результате осуществления намечаемой деятельности; дата и время проведения выпадает на выходные и/или праздничные дни, нерабочее время. "Поддерживаем, предлагаем Ваши способы распространения информации о проведении общественных слушаний", или "Предлагаем дополнить (заменить) следующими способами, для более эффективного информирования общественности").

«Подтверждаем наличие технической возможности организации видеоконференцсвязи в ходе проведения общественных слушаний».

«Перечень заинтересованных государственных органов: 1, 2»

ТОО «TURANIUM» (БИН: 140840003457), +7(707)-204-83-38, kyzyljournalhorasan@gmail.com, <https://horasan.kazatontrom.kz/ru>

Представитель: Карибиева Шолпан Кардыбеевна

Составитель отчета о возможных воздействиях: ТОО "АНПАЛ"

(фамилия, имя и отчество (при наличии), должность, наименование организации представителем которой является, подпись, контактные данные инициатора общественных слушаний).

2-қосымша/Приложение 2


Қоғамдық тыңдауларды
откізу қағидаларына 4-қосымша/
Приложение 4 к правилам
проведения общественных слушаний

«Қызылорда облысы Жаңақорған ауданындағы "Хорасан-1" кенішінің ГТП алаңында жалпы көлемі 75 000 м³ шлам жинақтағыштар құрылысы» жұмыс жобасына ықтимал әсерлері туралы есеп ашық жиналыстар түріндегі қоғамдық тыңдауларға қатысушылардың тіркеу парағы/

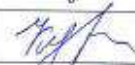

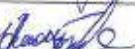






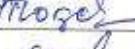



Регистрационный лист участников общественных слушаний в форме открытых собраний по материалам Отчета о возможных воздействиях к РП «Строительство шламонакопителей общим объемом 75 000 м3 на ГТП рудника "Хорасан-1" в Жаңақорғанском районе Кызылординской области»

Күні/Дата проведения: 2026 жылы 23 сәуір сағат 15:00-де/23 апрель 2026 года в 15:00 ч.

Откізілетін орны/Место проведения: ҚР, Қызылорда облысы, Жаңақорған ауданы, Байкенже а.о, Байкенже ауылы, Қ.Сиргебайұлы 5 үй, Байкенже ауылының мәдениет үйі / РК, Кызылординская область, Жаңақорғанский район, Байкенженский с.о., с.Байкенже, ул. К.Сиргебайұлы д.5 дом культуры с. Байкенже

№	Қатысушының аты-жөні/Фамилия, ияма, отчество участника (при его наличии)	Қатысушы санаты (мүдделі жұртшылықтың, жұртшылықтың, мемлекеттік органның өкілі, Бастамашы) /Категория участника (представитель заинтересованной общественности, общественности, гос.органа, Инициатора)	Байланыс телефон нөмірі/ Контактный номер телефона	Қатысу форматы (жеке немесе конференц-байланыс арқылы)/ Формат участия (очно или посредством видеосвязи)	Қолы (ашық жиналыста қатысқан жағдайда)/ Подпись (в случае участия на открытом собрании)
1	2	3	4	5	6
1	Идрисов Рудаберген	ТОО "Туралион"	8-701-529 21-41	жеке	
2	Туркешов Сержан	ауыл әкімі	87082340636	жеке	
3	Кемелов Қуантып	қызметкер	87472971522	жеке очно	
4	Шолшекбаев Рахат	қызметкер	84452466301	очно	

№	Қатысушының аты-жөні/Фамилия, ия, отчество участника (при его наличии)	Қатысушы санаты (мүдделі жұртшылықтың, жұртшылықтың, мемлекеттік органның өкілі, бастамашы) /Категория участника (представитель заинтересованной общественности, общественности, гос.органа, Инициатора)	Байланыс телефон нөмірі/ Контактный номер телефона	Қатысу форматы (жеке немесе конференц-байланыс арқылы)/ Формат участия (очно или посредством видеоконференцсвязи)	Қолы (ашық жиналыста қатысқан жағдайда)/ Подпись (в случае участия на открытом собрании)
1	2	3	4	5	6
5	Мұқабасов	бай Талғат	8778 6596673	ОШМО	<i>[Signature]</i>
6	Мырзалі Д	Билібай	87786087800	ОЧНО	<i>[Signature]</i>
7	Жамбыл	Билібай	87759321582	ОШМО	<i>[Signature]</i>
8	Мидиков. Е	Билібай	87759582681	ОЧНО	<i>[Signature]</i>
9	Жұмабеков, К	Жоңаардос	87759438989	ОЧНО	<i>[Signature]</i>
10	Бейсенова Ә	Байкенте	87468426006	ОЧНО	<i>[Signature]</i>
11	Бикмаң Асанжол	Жоңаардос	87074428967	ОЧНО	<i>[Signature]</i>
12	Әбдімаман Серік	Байкенте	87018489898	ОЧНО	<i>[Signature]</i>
13	Аеміметте не	Байкенте	87788882465	ОЧНО	<i>[Signature]</i>
14	Сағдибаева А.	Байкенте	87473345770	ОЧНО	<i>[Signature]</i>
15	Нұрбекова К	Байкенте	87474770572	ОЧНО	<i>[Signature]</i>
16	Бірдімбет Н	Байкенте	87759570239	ОЧНО	<i>[Signature]</i>
17	Мұстафин Жансая	Алматы	87483807798	ОЧНО	<i>[Signature]</i>

№	Катысушынын аты-жөнү/Фамилия, имя, отчество участника (при его наличии)	Катысушы санаты (мудделі журтшылыктан, журтшылыктан, мемлекеттік органын өкілі, бастамачы) /Категория участника (представитель заинтересованной общественности, общественности, гос.органа, Инициатора)	Байланыс телефон номері/ Контактный номер телефона	Катысу форматы (жеке немесе конференц- байланыс аркылы)/ Формат участия (очно или посредством конференцсвязи)	Колы (ашык жиналыска катыскан жагдайда)/ Подпись (в случае участия на открытом собрании)
1	2	3	4	5	6
18	Кудмаканова Б	Байкент	8775 578 4027	очко	
19	Джумоте С	Байкент	8778 193 8735	очко	
20	Джумосаева	Байкент	8775 781 79 80	очко	
21	Кудманшова И	Байкент	8778 229 44 84	очко	
22	Джирова Б	Байкент	7775 383 7161	очко	
23	Ченбаева - Б.	Байкент	7702 483 7257	очко	
24	Карабаева А	Байкент	7702 379 03 01	очко	
25	Мамбетова И	Байкент	7702 544 19 71	очко	
26	Моосамбаева ИС	Байкент	8702 526 8261	очко	
27	Велибаева А	Байкент	8700 216 75 01	очко	
28	Юрова У	Байкент	8702 104 27 70	очко	
29	Журтубай Т	Байкент	8778 154 06 05	очко	
30	Махамбетова Б	Байкент	8775 769 724 3	очко	

№	Қатысушының аты-жөні/Фамилия, имя, отчество участника (при его наличии)	Қатысушы санаты (мүдделі жұртшылықтың, жұртшылықтың, мемлекеттік органның өкілі, Бастамашы) /Категория участника (представитель заинтересованной общественности, общественности, гос.органа, Инициатора)	Байланыс телефон нөмірі/ Контактный номер телефона	Қатысу форматы (жеке немесе конференц- байланыс арқылы)/ Формат участия (очно или посредством конференцсвязи)	Қолы (ашық жиналысқа қатысқан жағдайда)/ Подпись (в случае участия на открытом собрании)
1	2	3	4	5	6
31	Зейдахметов К	Трайкенте	87025586097	очно	
32	Турсунбаев С	Трайкенте	87029326294	очно	
33	Бердиев З.	Трайкенте	87029680933	очно	
34	Осминов Н. А	Трайкенте	87011494815	очно	
35	Киев Д. А.	ТОО "Алтам" ЦУП	87773564023	очно	
36	Маханов Б. А.	ТОО "Алтам"	87078124472	очно	
37	Мурмуханова Аягмай	ТОО "Алтам" жерлер	89944805685	очно	
38	Кривченко Алена Курмангалеева С. Н.	ТОО "Алтам"	87056657321	очно	
39	Управление природных ресурсов и реуцирования	природы Кургондунская облысы			
40					
41					
42					
43					

19.03.2026 № 80

«TURANIUM» ЖШС

ЭФИРЛІК АНЫҚТАМА

«QYZYLORDA» телеарнасы 2026 жылдың 23 ақпанындағы №27 келісім-шарт негізінде 19 наурызда «Mediamarket» айдары арқылы төмендегідей мәтінде хабарландырулардың эфирге шыққанын растайды.

ҚОҒАМДЫҚ ТЫНДАУЛАР

ҚР ЭКОЛОГИЯЛЫҚ КОДЕКСІНІҢ ТАЛАПТАРЫНА СӘЙКЕС «TURANIUM» ЖШС АШЫҚ ЖИНАЛЫС ТҮРІНДЕ ҚОҒАМДЫҚ ТЫНДАУЛАР ӨТКІЗІЛЕТІНІ ТУРАЛЫ ХАБАРЛАЙДЫ.

ЖОБАНЫҢ АТАУЫ: «ҚЫЗЫЛОРДА ОБЛЫСЫ ЖАҢАҚОРҒАН АУДАНЫНДАҒЫ "ХОРАСАН-1" КЕНШІНІҢ ГЕОТЕХНОЛОГИЯЛЫҚ ПОЛИГОН (ГТП) АЛАНЫНДА ЖАЛПЫ КӨЛЕМІ 75 000 М3 ШЛАМ ЖИНАҚТАҒЫШТАР ҚҰРЫЛЫСЫ» ЖҰМЫС ЖОБАСЫНА ЫҚТИМАЛ ӨСЕРЛЕРІ ТУРАЛЫ ЕСЕП.

ӨСЕР ЕТУ АУМАҒЫ: ҚР, ҚЫЗЫЛОРДА ОБЛЫСЫ, ЖАҢАҚОРҒАН АУДАНЫ, БАЙКЕНЖЕ А.О. ЖОБАЛАНҒАН УЧАСКЕНІҢ КООРДИНАТТАРЫ:

- 1) 43° 55' 6.77" N, 66° 51' 4.21" E
- 2) 43° 55' 5.98" N, 66° 51' 9.66" E
- 3) 43° 55' 1.53" N, 66° 51' 3.41" E
- 4) 43° 55' 0.44" N, 66° 51' 8.53" E
- 5) 43° 54' 49.59" N, 66° 51' 4.24" E
- 6) 43° 54' 49.92" N, 66° 51' 9.12" E
- 7) 43° 54' 46.18" N, 66° 51' 4.16" E
- 8) 43° 54' 46.19" N, 66° 51' 8.55" E

ҚОҒАМДЫҚ ТЫНДАУЛАР 2026 ЖЫЛҒЫ 23 СӘУІР САҒАТ 15:00-ДЕ, ҚР, ҚЫЗЫЛОРДА ОБЛЫСЫ, ЖАҢАҚОРҒАН АУДАНЫ, БАЙКЕНЖЕ А.О. БАЙКЕНЖЕ АУЫЛЫ, Қ. СІРГЕБАЙҰЛЫ 3 ҮЙ, БАЙКЕНЖЕ АУЫЛЫНЫҢ МӨДЕНИЕТ ҮЙІ МЕКЕНЖАЙЫ БОЙЫНША ӨТЕДІ.

ҚОҒАМДЫҚ ТЫНДАУЛАРҒА ҚАТЫСУ ҮШІН ОНЛАЙН TEAMS МЫНА СИСТЕМА БОЙЫНША ӨТУ ҚАЖЕТ:

<https://teams.live.com/join?tid=9316983861239?r=yujrtvphl9yh1q6z4t>

КОНФЕРЕНЦИЯ ИДЕНТИФИКАТОРЫ: 931 698 386 123 9.

КҮТІЯ СӨЗ: AV3R9I.

ТІРКЕУ ТАЛҚЫЛАУ БАСТАЛҒАНҒА ДЕЙІН 30 МИНУТ БҮРІН БАСТАЛАДЫ. БАЙЛАНЫС СУРАҚТАРЫ

БОЙЫНША ЖОСПАРЛАНҒАН ӨРЕКЕТТІ БАСТАМАШЫСЫНА ҚОҢЫРАУ ШАЛЫҒЫЗ.

ЖОСПАРЛАНҒАН ЖОБаның БАСТАМАШЫСЫ: «TURANIUM» ЖШС. МЕКЕНЖАЙЫ: 120018, ҚР,

ҚЫЗЫЛОРДА К., ӨЙТЕКЕ БИ КӨШЕСІ, 52. ТЕЛ.: +7 (7242) 55 11 95, +7 (707) 204 83 38.

QYZYLKUMINORASAN@GMAIL.COM

ЖОБА ӨЗІРЛЕУШІ: «АНТАЛ» ЖШС. МЕКЕН-ЖАЙЫ: АЛМАТЫ Қ., БУХАР ЖЫРАУ 33, «КЕНІС» БО, ОФИС 50, БСН – 920940000013. ТЕЛ/ФАКС: 8 (727) 376 33 42, E-MAIL: OFFICE@ANTAL.KZ. ҚАЗАҚСТАН РЕСПУБЛИКАСЫ УЛТТЫҚ ЭКОНОМИКА МИНИСТРЛІГІ ҚҰРЫЛЫС, ТҮРГЫН ҮЙ ЖӘНЕ ҚОҒАМДЫҚ ҚЫЗМЕТ КӨРСЕТУ ЖӘНЕ ЖЕР РЕСУРСТАРЫН БАСҚАРУ КОМИТЕТІ 27.04.2000 ЖЫЛЫ БЕРГЕН №001199 ЛИЦЕНЗИЯ.

ҚОҒАМДЫҚ ТЫНДАУЛАРҒА ШЫҒАРЫЛАТЫН ҚҰЖАТТАРМЕН, СОНДАЙ-АҚ, КЕЙІННЕН ЖАРИЯЛАНҒАН ҚОҒАМДЫҚ ТЫНДАУЛАРДЫҢ ХАТТАМАСЫМЕН АҚПАРАТТЫҚ ЖҮЙЕ <https://ndvesology.gov.kz/> САЙТЫНДА ЖӘНЕ ОБЛЫСТЫҢ ЖЕРГІЛІКТІ АТҚАРУШЫ ОРГАНЫНЫҢ РЕСМИ ИНТЕРНЕТ-РЕСУРСЫНА СИСТЕМА АРҚЫЛЫ: «ҚЫЗЫЛОРДА ОБЛЫСЫНЫҢ ТАБИғИ РЕСУРСТАР ЖӘНЕ ТАБИғАТ ПАЙДАЛАНУДЫ РЕТТЕУ БАСҚАРМАСЫ» КММ <https://www.gov.kz/memleket/entities/qyzylorda-tabiगत/lang-ru> ТАНЫСУҒА БОЛАДЫ.

ЖОСПАРЛАНҒАН ЖОБА ТУРАЛЫ ҚОСЫМША АҚПАРАТТЫ, ҚОҒАМДЫҚ ТЫНДАУЛАР ӨТКІЗУ ТУРАЛЫ АҚПАРАТТЫ, СОНДАЙ-АҚ ЖОСПАРЛАНҒАН ІС-ШАРАЛАРҒА ҚАТЫСТЫ ҚҰЖАТТАРДЫҢ КОШІРМЕЛЕРІН АЛУ МАҚСАТЫНДА МЫНА МЕКЕНЖАЙЛАР БОЙЫНША ХАБАРЛАСУҒА БОЛАДЫ: «TURANIUM» ЖШС.

БАЙЛАНЫС ТЕЛ. +7 (707) 204 83 38, E-MAIL: QYZYLKUMINORASAN@GMAIL.COM ЖӘНЕ «АНТАЛ» ЖШС.

ТЕЛ/ФАКС: +7 (727) 376 33 42, E-MAIL: OFFICE@ANTAL.KZ.

ЕСКЕРТУЛЕР МЕН ҰСЫНЫСТАР 3 ЖҰМЫС КҮНІНЕН КЕШІКТІРІЛМЕЙ АҚПАРАТТЫҚ ЖҮЙЕНІҢ NDVESOLOGY.GOV.KZ САЙТЫНДА, СОНДАЙ-АҚ ҚЫЗЫЛОРДА ОБЛЫСЫ, 120003, ҚЫЗЫЛОРДА ҚАЛАСЫ, БЕЙБАРЫС СУЛТАН КӨШЕСІ, № 1, «ҚЫЗЫЛОРДА ОБЛЫСЫНЫҢ ТАБИғИ РЕСУРСТАР ЖӘНЕ ТАБИғАТ ПАЙДАЛАНУДЫ РЕТТЕУ БАСҚАРМАСЫ» КММ, E-MAIL: PRD@KORDA.GOV.KZ. ТЕЛ.: +7 (7242) 60 53 62, 60 53 69.

ОБЩЕСТВЕННЫЕ СЛУШАНИЯ

ТОО «TURANIUM», В СООТВЕТСТВИИ С ТРЕБОВАНИЯМИ ЭКОЛОГИЧЕСКОГО КОДЕКСА РК, УВЕДОМЛЯЕТ О ПРОВЕДЕНИИ ОБЩЕСТВЕННЫХ СЛУШАНИЙ В ФОРМЕ ОТКРЫТОГО СОБРАНИЯ

НАИМЕНОВАНИЕ ПРОЕКТА: ОТЧЕТ О ВОЗМОЖНЫХ ВОЗДЕЙСТВИЯХ К РП «СТРОИТЕЛЬСТВО ШЛАМОНАКОПИТЕЛЕЙ ОБЩИМ ОБЪЕМОМ 75 000 М3 НА ГЕОТЕХНОЛОГИЧЕСКОМ ПОЛИГОНЕ (ГТП) РУДНИКА "ХОРАСАН-1" В ЖАНАКОРГАНСКОМ РАЙОНЕ КЫЗЫЛОРДИНСКОЙ ОБЛАСТИ».

ТЕРРИТОРИЯ ВОЗДЕЙСТВИЯ: РК, КЫЗЫЛОРДИНСКАЯ ОБЛАСТЬ, ЖАНАКОРГАНСКИЙ РАЙОН, СЕЛЬСКИЙ ОКРУГ БАЙКЕНЖЕ

КООРДИНАТЫ УЧАСТКА:

- 1) 43° 53' 6.77" N, 66° 51' 4.21" E
- 2) 43° 53' 5.98" N, 66° 51' 9.66" E
- 3) 43° 53' 1.53" N, 66° 51' 3.41" E
- 4) 43° 53' 0.44" N, 66° 51' 8.53" E
- 5) 43° 54' 49.39" N, 66° 51' 4.24" E
- 6) 43° 54' 49.92" N, 66° 51' 9.12" E
- 7) 43° 54' 46.18" N, 66° 51' 4.16" E
- 8) 43° 54' 46.19" N, 66° 51' 8.53" E

ОБЩЕСТВЕННЫЕ СЛУШАНИЯ СОСТОЯТСЯ 23 АПРЕЛЯ 2026 ГОДА В 15:00 ЧАСОВ ПО АДРЕСУ: РК, КЫЗЫЛОРДИНСКАЯ ОБЛАСТЬ, ЖАНАКОРГАНСКИЙ РАЙОН, БАЙКЕНЖЕНСКИЙ С.О., С. БАЙКЕНЖЕ, УЛ. К. СИРГЕБАЙУЛЫ Д. 5 ДОМ КУЛЬТУРЫ С. БАЙКЕНЖЕ

ДЛЯ УЧАСТИЯ В ОБЩЕСТВЕННЫХ СЛУШАНИЯХ ОНЛАЙН В TEAMS НЕОБХОДИМО ПРОЙТИ ПО

ССЫЛКЕ: [HTTPS://TEAMS.LIVE.COM/MEET/9316983861239?P=YUJTVRHL9UN1Q6Z4T](https://teams.live.com/join/9316983861239?P=YUJTVRHL9UN1Q6Z4T)

ИДЕНТИФИКАТОР ВСТРЕЧИ: 931 698 386 123 9.

ПАРОЛЬ: AV3R92.

РЕГИСТРАЦИЯ НАЧИНАЕТСЯ ЗА 30 МИНУТ ДО НАЧАЛА ОБСУЖДЕНИЯ. ПО ВОПРОСАМ ПОДКЛЮЧЕНИЯ ОБРАЩАТЬСЯ ПО ТЕЛЕФОНАМ ИНИЦИАТОРА НАМЕЧАЕМОЙ ДЕЯТЕЛЬНОСТИ.

ИНИЦИАТОР НАМЕЧАЕМОЙ ДЕЯТЕЛЬНОСТИ: ТОО «TURANIUM», 120018, РК, Г. КЫЗЫЛОРДА, УЛ. АЙТЕКЕ БИ, 52, ТЕЛ.: +7 (7242) 55 11 95, +7 (707) 204 83 38, E-MAIL: KYZYLKUMINORASAN@GMAIL.COM

РАЗРАБОТЧИК: ТОО «АНТАЛ», АДРЕС: Г.АЛМАТЫ, БУХАР ЖЫРАУ 33, БЦ «ЖЕНИС», ОФ.50, БИН – 920840000013. ТЕЛФАКС: +7 (727) 376 33 42, E-MAIL: OFFICE@ANTAL.KZ. ЛИЦЕНЗИЯ №001199 ОТ 27.04.2000 Г., ВЫДАНА КОМИТОМ ПО ДЕЛАМ СТРОИТЕЛЬСТВА И ЖИЛИЩНО-КОММУНАЛЬНОГО ХОЗЯЙСТВА И УПРАВЛЕНИЯ ЗЕМЕЛЬНЫМИ РЕСУРСАМИ, МИНИСТЕРСТВА НАЦИОНАЛЬНОЙ ЭКОНОМИКИ РЕСПУБЛИКИ КАЗАХСТАН.

ОЗНАКОМИТЬСЯ С ДОКУМЕНТАМИ, ВНОСИМОМИ НА ОБЩЕСТВЕННЫЕ СЛУШАНИЯ, А ПОСЛЕ И С ОПУБЛИКОВАННЫМ ПРОТОКОЛОМ ОБЩЕСТВЕННЫХ СЛУШАНИЙ МОЖНО НА САЙТЕ ИНФОРМАЦИОННОЙ СИСТЕМЫ [HTTPS://NDVESECOLOGY.GOV.KZ/](https://ndvesecology.gov.kz/), А ТАКЖЕ САЙТЕ КГУ «УПРАВЛЕНИЕ ПРИРОДНЫХ РЕСУРСОВ И РЕГУЛИРОВАНИЯ ПРИРОДОПОЛЬЗОВАНИЯ КЫЗЫЛОРДИНСКОЙ ОБЛАСТИ» [HTTPS://WWW.GOV.KZ/MEMLEKET/ENTITIES/KYZYLORDA-TAVIGAT?LANG=RU](https://www.gov.kz/memleket/entities/kyzylorda-tavigat?lang=ru).

ДОПОЛНИТЕЛЬНУЮ ИНФОРМАЦИЮ О НАМЕЧАЕМОЙ ДЕЯТЕЛЬНОСТИ, ПРОВЕДЕНИИ ОБЩЕСТВЕННЫХ СЛУШАНИЙ, А ТАКЖЕ ЗАПРОСИТЬ КОПИИ ДОКУМЕНТОВ, ОТНОСЯЩИХСЯ К НАМЕЧАЕМОЙ ДЕЯТЕЛЬНОСТИ МОЖНО ПО АДРЕСАМ: ТОО «TURANIUM», КОНТАКТНЫЙ ТЕЛ.: +7 (707) 204 83 38, E-MAIL: KYZYLKUMINORASAN@GMAIL.COM ИЛИ ТОО «АНТАЛ», ТЕЛФАКС: +7 (727) 376 33 42, E-MAIL: OFFICE@ANTAL.KZ.

ЗАМЕЧАНИЯ И ПРЕДЛОЖЕНИЯ ПРИНИМАЮТСЯ НЕ ПОЗДНЕЕ 3-Х РАБОЧИХ ДНЕЙ ДО ПРОВЕДЕНИЯ ОБЩЕСТВЕННЫХ СЛУШАНИЙ НА САЙТЕ ИНФОРМАЦИОННОЙ СИСТЕМЫ [NDVESECOLOGY.GOV.KZ](https://ndvesecology.gov.kz/), ТАКЖЕ ПО АДРЕСУ: КЫЗЫЛОРДИНСКАЯ ОБЛАСТЬ, 120003, ГОРОД КЫЗЫЛОРДА, УЛИЦА БЕЙБАРЫС СУЛТАН, № 1, КГУ «УПРАВЛЕНИЕ ПРИРОДНЫХ РЕСУРСОВ И РЕГУЛИРОВАНИЯ ПРИРОДОПОЛЬЗОВАНИЯ КЫЗЫЛОРДИНСКОЙ ОБЛАСТИ», E-MAIL: PRD@KORDA.GOV.KZ. ТЕЛ.: +7 (7242) 60 53 62, 60 53 69.

Директор



Н. Әмиша

Орындаған Н. Оспан
Тел. 8 (7242) 27-28-30

Объявления



2026/03/19 16:23

Хабарландыру

ҚР Экологиялық кодексінің талаптарына сәйкес «Turanium» ЖШС ашық жиналыс түрінде қоғамдық тыңдаулар өткізілетіні туралы хабарлайды.

Жобаның атауы: «Қызылорда облысы Жаңақорған ауданындағы "Хорасан-1" кенішінің ГТП алаңында жалпы көлемі 75 000 м³ шлам жинақтағыштар құрылысы» жұмыс жобасына ықтимал әсерлері туралы есеп.

Әсер ету аумағы: ҚР, Қызылорда облысы, Жаңақорған ауданы, Байкенже а.о. Жобаланған учаскенің координаттары: 1) 43° 55' 6.77" N, 66° 51' 4.21" E 2) 43° 55' 5.98" N, 66° 51' 9.66" 3) 43° 55' 1.53" N, 66° 51' 3.41" E 4) 43° 55' 0.44" N, 66° 51' 8.53" E 5) 43° 54' 49.59" N, 66° 51' 4.24" E 6) 43° 54' 49.92" N, 66° 51' 9.12" E 7) 43° 54' 46.18" N, 66° 51' 4.16" 8) 43° 54' 46.19" N, 66° 51' 8.55" E

Қоғамдық тыңдаулар 2026 жылғы 23 сәуір сағат 15:00-де, ҚР, Қызылорда облысы, Жаңақорған ауданы, Байкенже а.о, Байкенже ауылы, Қ.Сіргебайұлы 5 үй, Байкенже ауылының мәдениет үйі, мекенжайы бойынша өтеді.

Қоғамдық тыңдауларға қатысу үшін онлайн Teams мына сілтеме бойынша өту қажет: <https://teams.live.com/join/9316983861239?p=vyJFtVPH19yh1Q6z4t>

Конференция идентификаторы: 931 698 386 123 9. Құпия сөз: АВ3R9J.

Тіркеу талқылау басталғанға дейін 30 минут бұрын басталады. Байланыс сұрақтары бойынша жоспарланған әрекеттің бастамашысына қоңырау шалыңыз.

Жоспарланған жобаның бастамашысы: «Turanium» ЖШС. Мекенжайы: 120018, ҚР, Қызылорда к., Әйтеке би көш., 52, тел.: +7 (7242) 55 11 95, +7 (707) 204 83 38, kyzylkum1horasan@gmail.com

Жоба әзірлеуші: «АНТАЛ» ЖШС. Мекен-жайы: Алматы к., Бұхар Жырау 33, «Женіс» БО, оф.50, БСН – 920940000013. Тел/факс: 8 (727) 376-33-42, e-mail: office@antal.kz

Қоғамдық тыңдауларға шығарылатын құжаттармен, сондай-ақ, кейіннен жарияланған қоғамдық тыңдаулардың хаттамасымен ақпараттық жүйе <https://ndbecology.gov.kz/> сайтында және облыстың жергілікті атқарушы органының ресми интернет-ресурсына сілтеме арқылы: «Қызылорда облысының табиғи ресурстар және табиғат пайдалануды реттеу басқармасы» КММ <https://www.gov.kz/memleket/entities/kyzylorda-tabigat?lang=ru> танысуға болады.

Жоспарланған жоба туралы қосымша ақпаратты, қоғамдық тыңдаулар өткізу туралы ақпаратты, сондай-ақ жоспарланған іс-шараларға қатысты құжаттардың көшірмелерін алу мақсатында мына мекенжайлар бойынша хабарласуға болады: «Turanium» ЖШС. Байланыс тел: +7(707)-204-83-38, e-mail: kyzylkum1horasan@gmail.com және «АНТАЛ» ЖШС. Тел/факс: 8 (727) 376-33-42, e-mail: office@antal.kz.

Ескертулер мен ұсыныстар 3 жұмыс күнінен кешіктірілмей Ақпараттық жүйенің ndbecology.gov.kz сайтында, сондай-ақ Қызылорда облысы, 120003, Қызылорда қаласы, Бейбарыс Сұлтан көшесі, № 1, «Қызылорда облысының табиғи ресурстар және табиғат пайдалануды реттеу басқармасы» КММ, e-mail: Prd@korda.gov.kz. Тел.: 87242 60 53 62, 605369.

Объявление

ТОО «Turanium», в соответствии с требованиями Экологического кодекса РК, уведомляет о проведении общественных слушаний в форме открытого собрания.

Наименование проекта: Отчет о возможных воздействиях к РП «Строительство шламонакопителей общим объемом 75 000 м³ на ГТП рудника "Хорасан-1" в Жанакорганском районе Кызылординской области».

Территория воздействия: РК, Кызылординская область, Жанакорганский район, сельский округ Байкенже. Координаты участка: 1) 43° 55' 6.77" N, 66° 51' 4.21" E 2) 43° 55' 5.98" N, 66° 51' 9.66" E 3) 43° 55' 1.53" N, 66° 51' 3.41" E 4) 43° 55' 0.44" N, 66° 51' 8.53" E 5) 43° 54' 49.59" N, 66° 51' 4.24" E 6) 43° 54' 49.92" N, 66° 51' 9.12" E 7) 43° 54' 46.18" N, 66° 51' 4.16" E 8) 43° 54' 46.19" N, 66° 51' 8.55" E

Общественные слушания состоятся 23 апреля 2026 года в 15:00 часов по адресу: РК, Кызылординская область, Жанакорганский район, Байкенженский с.о., с.Байкенже, ул. К.Сиргебайулы д.5 дом культуры с. Байкенже

Для участия в общественных слушаниях онлайн в Teams необходимо пройти по ссылке: <https://teams.live.com/joinmeeting/9316983861239?p=vyJFtVPHI9yh1Q6z4t>

Идентификатор встречи: 931 698 386 123 9. Пароль: AV3R9J.

Регистрация начинается за 30 минут до начала обсуждения. По вопросам подключения обращаться по телефонам инициатора намечаемой деятельности.


Инициатор намечаемой деятельности: ТОО «Turanium», 120018, РК, г. Кызылорда, ул.Айтеке би,52, тел.: +7(7242) 55 11 95, +7(707)-204-83-38, kyzylkum1horasan@gmail.com

Разработчик: ТОО «АНТАЛ». Адрес: г.Алматы, Бухар Жырау 33, БЦ «Женис», оф.50, БИН – 920940000013. Тел/факс: 8(727) 376-33-42, e-mail: office@antal.kz.

Ознакомиться с документами, выносимыми на общественные слушания, а после и с опубликованным протоколом общественных слушаний можно на сайте Информационной системы <https://ndbecology.gov.kz/>, а также сайте КГУ «Управление природных ресурсов и регулирования природопользования Кызылординской области» <https://www.gov.kz/memleket/entities/kyzylorda-tabigat?lang=ru>.

Дополнительную информацию о намечаемой деятельности, проведении общественных слушаний, а также запросить копии документов, относящихся к намечаемой деятельности можно по адресам: ТОО «Turanium». Контактный тел: +7(707)-204-83-38, e-mail: kyzylkum1horasan@gmail.com или ТОО «АНТАЛ». Тел/факс: 8(727) 376-33-42. e-mail: office@antal.kz.

Замечания и предложения принимаются не позднее 3-х рабочих дней до проведения общественных слушаний на сайте Информационной системы ndbecology.gov.kz, также по адресу: Кызылординская область, 120003, город Кызылорда, улица Бейбарыс Султан, № 1, КГУ «Управление природных ресурсов и регулирования природопользования Кызылординской области», e-mail: Prd@korda.gov.kz. Тел: 87242605362, 605369



«АДАЛ АДАМ» МӘДЕНИ-ТӘРБИЕ ОРТАЛЫҒЫ

МӘДЕНИ АУЫЛДЫҚ
ОҚУСЫ
АКІМІ АРАБАТҚАН
«АДАЛ АДАМ»
АУЫЛДЫҚ КЛУБ
КОММУНАЛДЫҚ
МЕМЛЕКЕТТІК
ҚАЗЫНАЛЫҚ
КАРТАСЫ

КОММУНАЛЬНОЕ
ГОСУДАРСТВЕННОЕ
КАЗЕННОЕ
ПРЕДПРИЯТИЕ
«СЕЛЬСКИЙ КЛУБ
БАЙКЕНЖЕ»
АППАРАТА АКИМА
СЕЛЬСКОГО ОКРУГА
БАЙКЕНЖЕ

2026/03/19 16:45

Хабарландыруу

КР Экологиялык кодексинин таламдарына сәйкес «Тугалыш» ЖШС ачык аймакы түрүндө когамдык тыяңдуулар өткөзүлгөнү тууралуу хабарлайды.

Жобанын аты: «Кызылорда областы Жанакорган ауданындагы "Хорасан-1" аянтчасынын ГТП аянтында жалпы көлөмү 75 000 м³ шлам жинактыктыктар құрылышы адым жобасынын ыктымал өсөөрлөрү тууралуу өсөт.

Өсөр өтү аймагы: КР, Кызылорда областы, Жанакорган ауданы, Байкенже а.о. Жобанын учурдагы координаттары: 1) 43° 55' 6.77" N, 66° 51' 4.21" E 2) 43° 55' 5.98" N, 66° 51' 9.66" E 3) 43° 55' 1.53" N, 66° 51' 3.41" E 4) 43° 55' 0.44" N, 66° 51' 8.53" E 5) 43° 54' 49.59" N, 66° 51' 4.24" E 6) 43° 54' 49.92" N, 66° 51' 9.12" E 7) 43° 54' 46.18" N, 66° 51' 4.16" E 8) 43° 54' 46.19" N, 66° 51' 8.55" E

Когамдык тыяңдуулар 2026 жылы 23 сәуір сағат 15:00-де, КР, Кызылорда областы, Жанакорган ауданы, Байкенже а.о. Байкенже ауылы, К.Сүргөбайұлы 5 үй, Байкенже ауылынын мәдениет үйү менен аянт бойында өтөдү.

Когамдык тыяңдуулар катысу үчүн өңинин Teams мана сістеме бойында өтү жетет: <https://teams.live.com/join/931698386123?ref=ERRRPH2H1Q664>

Конференция идентификаторы: 931 698 386 123 9. Күрөк сөз: AB3R9J.

Түркү талындауу бастагына дейін 30 минут бұрын басталды. Байышыме сүрүктөрү бойынша жоспарланган эрекеттин бастамашына катыруу шалынды.

Жоспарланган жобаның бастамашысы: «Тугалыш» ЖШС. Мекенжайы: 120018, КР, Кызылорда ж., Өйткөсө би жок., 52, тел.: +7 (7242) 55 11 95, +7 (707) 204 83 38, kuzylkum1horasan@gmail.com

Жоюу айрылуусу: «АНТАЛ» ЖШС. Мекен-жайы: Алматы ж., Бухар Жарыу 33, «Женс» Ю, оф.50, БСН – 92094000013. Тел: факс: 8 (727) 376-33-42, e-mail: office@antalkz

Когамдык тыяңдууларга шыгарылган құжаттармен, сондай-ак, кейіннен жарияланган когамдык тыяңдуулардын хаттамасымен апаратын жүйе <https://ndbecology.gov.kz/> сайтында және облыстың жергілікті атқарушы органының ресми интернет-ресурсына сістеме арқылы: «Кызылорда облысының табиғи ресурстар және табиғат пайдалануды реттеу басқармасы» КММ <http://www.gov.kz/memleket/entities/kyzylorda-tabigat/lang=ru> таласуга болады.

Жоспарланган жобу туралы когамда ақпаратты, когамдык тыяңдуулар өткізу туралы ақпаратты, сондай-ак жоспарланган іс-шарыарга қатысты құжаттардың көшірмелерін алу мақсатында мана менен аяқайыр бойында хабарласуга болды: «Тугалыш» ЖШС. Байланыс тел: +7(707)-204-83-38, e-mail: kuzylkum1horasan@gmail.com және «АНТАЛ» ЖШС. Тел: факс: 8 (727) 376-33-42, e-mail: office@antalkz.

Бекертулер мен ұсыныстар 3 адым күнінен қаштырмей Ақпараттық жүйенің ndbecology.gov.kz сайтында, сондай-ак Кызылорда облысы, 120003, Кызылорда қаласы, Байбарыс Сұлтан көшесі, № 1, «Кызылорда облысының табиғи ресурстар және табиғат пайдалануды реттеу басқармасы» КММ, e-mail: Prd@korda.gov.kz. Тел.: 87242 60 53, 605369.

Объявление

ТОО «Тугалыш», в соответствии с требованиями Экологического кодекса РК, уведомляет о проведении общественных слушаний в форме открытого собрания.

Наименование проекта: Отчет о возможных воздействиях к РП «Строительство шламонакопительной емкостью объемом 75 000 м³ на ГТП рудника "Хорасан-1" в Жанакорганском районе Кызылординской области».

Территория воздействия: РК, Кызылординская область, Жанакорганский район, сельский округ Байкенже. Координаты участка: 1) 43° 55' 6.77" N, 66° 51' 4.21" E 2) 43° 55' 5.98" N, 66° 51' 9.66" E 3) 43° 55' 1.53" N, 66° 51' 3.41" E 4) 43° 55' 0.44" N, 66° 51' 8.53" E 5) 43° 54' 49.59" N, 66° 51' 4.24" E 6) 43° 54' 49.92" N, 66° 51' 9.12" E 7) 43° 54' 46.18" N, 66° 51' 4.16" E 8) 43° 54' 46.19" N, 66° 51' 8.55" E

Общественные слушания состоятся 23 апреля 2026 года в 15:00 часов по адресу: РК, Кызылординская область, Жанакорганский район, Байкенженский с.о., с. Байкенже, ул. К.Сүргөбайұлы и 5 дом культуры с. Байкенже

Для участия в общественных слушаниях онлайн в Teams необходимо пройти по ссылке: <https://teams.live.com/join/931698386123?ref=ERRRPH2H1Q664>

Идентификатор встречи: 931 698 386 123 9. Пароль: AB3R9J.

Регистрация начинается за 30 минут до начала обсуждения. По вопросам подключения обращаться по телефону инициатора намечаемой деятельности.

Инициатор намечаемой деятельности: ТОО «Тугалыш», 120018, РК, г. Кызылорда, ул.Айткөсө би,52, тел.: +7(7242) 55 11 95, +7(707)-204-83-38, kuzylkum1horasan@gmail.com

Разработчик: ТОО «АНТАЛ». Адрес: г.Алматы, Бухар Жарыу 33, БЦ «Женс», оф.50, БИН – 92094000013. Тел: факс: 8(727) 376-33-42, e-mail: office@antalkz

Ознакомиться с документами, относящимися на общественные слушания, а после и с опубликованным протоколом общественных слушаний можно на сайте Информационной системы <https://ndbecology.gov.kz/>, а также сайте КГУ «Управление природных ресурсов и регулирования природопользования Кызылординской области» <https://www.gov.kz/memleket/entities/kyzylorda-tabigat/lang=ru>

Дополнительную информацию о намечаемой деятельности, проведении общественных слушаний, а также запросить копии документов, относящихся к намечаемой деятельности можно по адресу: ТОО «Тугалыш», Контактный тел: +7(707)-204-83-38, e-mail: kuzylkum1horasan@gmail.com или ТОО «АНТАЛ». Тел/факс: 8(727) 376-33-42, e-mail: office@antalkz.

Заявления и предложения принимаются не позднее 5-х рабочих дней до проведения общественных слушаний на сайте Информационной системы ndbecology.gov.kz, также по адресу: Кызылординская область, 120003, город Кызылорда, улица Байбарыс Сұлтан, № 1, КГУ «Управление природных ресурсов и регулирования природопользования Кызылординской области», e-mail: Prd@korda.gov.kz. Тел: 87242605362, 605369

Приложение 4

Доклад к Отчету о возможных воздействиях к РП «Строительство шламонакопителей общим объемом 75 000 м³ на ГТП рудника "Хорасан-1" в Жанакорганском районе Кызылординской области»

Объявления об общественных слушаниях

Объявление о проведении общественных слушаний опубликовано в газете «Сыр бойы» № 41 (21116) от 19.03.2026 г. «Qyzylorda» - телеканал, дата выхода в прокат 19.03.2026 г., а также на информационных стендах в Кызылординской области, Жанакорганском районе, Байкенженский с.о., с.Байкенже.

Общие сведения о месторождении

Целью проекта является разработка проектных решений по строительству трёх шламонакопителей общим объёмом 75 000 м³, предназначенных для безопасного хранения бурового шлама, образующегося в процессе бурения технологических скважин на руднике «Хорасан-1» с последующим использованием для тампонажа скважин при ликвидационных работах.

Проектом предусматривается строительство 3 (трех) шламонакопителей каждый объемом 25 000 м³.

Площадь участка в границах отвода, акт № 10-149-041-1447: 1490,70 Га

Площадь участка в условной границе: 146 000,0 м²

Общая площадь застройки: 70 838 м²

Прочие площади: 75 162,0 м²

Срок службы – 30 лет.

Нормативная продолжительность строительства составляет 7,5 месяцев. В административно-территориальном отношении участок строительства расположен в Жанакорганском районе Кызылординской области южнее реки Сырдарья на юго-западе от села Байкенже.

Ближайшие населённые пункты: село Байкенже – 4,7 км, посёлок Жанакорган – 30 км, посёлок Шиели – 60 км, город Кызылорда – 180 км.

Посадка Шламонакопителей №№1, 2, 3 на местности выполнена с учетом ситуационных условий прилегающей территории.

На площадке предусматривается размещение следующих сооружений:

- Шламонакопитель №№ 1, 2, 3;
- КТП №№1, 2.

Общие сведения о проекте

Строительство шламонакопителей реализуется в две очереди:

Первая очередь строительства 2026 год предусматривает строительство следующих объектов:

- Шламонакопители №1, 2;
- Обслуживающие автодороги IV-категории;
- Строительство ВЛ-10 кВ, КТПН и освещения шламонакопителей.

Вторая очередь строительства 2028 год предусматривает добавление следующих объектов:

- Шламонакопителя №3;
- Обслуживающие автодороги IV-категории;
- Строительство ВЛ-10 кВ, КТПН и освещения шламонакопителя.

Срок строительства:

1 очередь – 6 месяцев, начало - II квартал 2026 года, окончание - IV квартал 2026 года;

2 очередь – 6 месяцев, начало - I квартал 2028 года, окончание III квартал 2028 года.

Режим работы для рабочих-строителей, машинистов и ИТР принят вахтовый, по схеме 15/15, 1 смена в сутки, при 11-часовой рабочей смене. Режим работы для обслуживавшего персонала принят 1 смена в сутки, при 8-часовой рабочей смене.

Территориальная расположенность объекта проектирования

Буровые шламы образуются при бурении технологических скважин на руднике «Хорасан-1»

Месторождение Северный Харасан находится в Жанакорганском районе Кызылординской области и является самым крупным месторождением Карамурунского рудного района. Поверхность района работ с абсолютными отметками 155-185 м представляет собой песчано-грядовую, открытую равнину, в северной части переходящую в плоскую неширокую (0,8-8,0 км) долину р. Сырдарья. Относительные превышения до 20-30 м. Обнаженность района, в целом, удовлетворительная, худшая, до плохой, в северной части района.

Гидротехнические решения

Проектом предусматривается строительство 3 (трех) шламонакопителей каждый объемом 25 000 м³. Буровые шламы образуются при бурении технологических скважин на руднике «Хорасан-1» и автоцистернами привозятся на хранение в шламонакопители. Далее при процессе испарения влаги образуется сухой остаток, который в дальнейшем, используется для тампонажа скважин при ликвидационных работах.

Выполненный комплекс необходимых лабораторно-аналитических исследований отобранных проб с анализом полученных результатов исследований позволяет сделать выводы о том, что отходы буровых шламов не представляют опасности для жизни и здоровья населения и персонала предприятий. Твердые отходы буровых шламов по своему составу схожи с почвами района, относятся к не радиоактивным материалам 5 класса опасности (неопасные) и не оказывают негативного воздействия на объекты окружающей среды (согласно письму №10-09/2285 от 09.08.2023 года Филиал СЭС МЗ РК).

Согласно Правилам классификации гидротехнических сооружений по степени потенциальной опасности (приказ МЧС РК № 240 от 30.07.2014), шламонакопитель объемом 25 000 м³, предназначенный для работы с буровыми шламами (5 класс опасности). Учитывались объём, наличие инженерной защиты (глина), удалённость от населённых пунктов и локализованный характер возможного воздействия при аварии.

Технологическая схема обращения с буровым шламом

- Образование бурового шлама
- Накопление в зумпфах
- Сбор и отстаивание
- Отбор проб и радиационно-химический контроль
- Откачка и транспортировка
- Складирование в шламонакопителе
- Восстановление (естественная обработка)

Технологические решения на период строительства

Ограждающая дамба прудов-шламонакопителей - насыпная. В соответствии с СП РК 3.04-101-2013 "Гидротехнические сооружения» приложение Д (таблица Д1 п.6): при высоте дамбы 10.0 м и менее сооружение относится к IV классу.

Параметры ограждающей дамбы шламонакопителей №1,2:

- тах.высота дамбы по оси - 5.0 м;

- ширина по гребню 1.5 м;
- заложение верхового откоса - 1:3;
- низового откоса - 1:3.0.
- длина ограждающей дамбы составляет - 806.00 м. косах емкости.

Автомобильные дороги

№ п/п	Технико-эксплуатационные показатели	Единицы измерения	По проекту	СП РК 3.03-122-2013	Примечания
1	Назначение дороги		Подъездные дороги	Вспомогательные автомобильные дороги	
2	Категория дороги		IVB	IVB	СП РК 3.03-122-2013 Таблица 22
3	Климатический район		IV-Г		СП РК 2.04.01-2017
4	Протяжённость дорог (общая), м		1412		
5	Тип дорожной одежды		переходный	переходный	СП РК 3.03-122-2013
6	Дорожное покрытие		щебень	щебень	СП РК 3.03-122-2013,
7	Расчётная скорость движения	км/час	20	20	СП РК 3.03-122-2013, Таблица 23
8	Число полос движения	полоса	1	1	СП РК 3.03-122-2013, Таблица 30
9	Ширина проезжей части	м	4,5÷6,5	4,5	СП РК 3.03-122-2013, Таблица 30
10	Ширина обочин	м	1,0	1,0	СП РК 3.03-122-2013, Таблица 30
11	Ширина земляного полотна	м	7,5÷9,5	7,5÷9,5	СП РК 3.03-122-2013, Таблица 30
12	Наименьшие радиусы кривых в плане	м	30	30	СП РК 3.03-122-2013, Таблица 31
13	Наименьшие радиусы кривых в профиле	м	250/100	1000	СП РК 3.03-122-2013, Таблица 31
14	Продольный уклон тах	‰	100	26,01	СП РК 3.03-122-2013, Таблица 25

Раздел ОВОС

Геологическая среда
 Атмосферный воздух
 Поверхностные и подземные воды
 Почвы
 Растительность
 Животный мир
 Памятники истории и культуры

Современное состояние окружающей среды

Растительный мир

Растительность редкая, полупустынная, небольшие рощи саксаула и акации, кустарников (кандым, боялыч, тамариск). В пойме реки много тугайных зарослей из лоха, ивы, туранги, кустарников, на заболоченных участках – камыша и тростника.

Животный мир

Животный мир рассматриваемого района представлен преимущественно мелкими грызунами, пресмыкающимися, пернатыми и насекомыми.

Памятники истории и культуры

Согласно ответу №ЗТ-2025-03373084 от 13.10.2025 г. КГУ «Отдела культуры и развития языков акимата Жанаркарганского района» На территории сельского округа Байкенже Жанакорганского района Кызылординской области расположены следующие памятники истории и культуры: Городище Балапантөбе (VIII–XII вв.) находится в 14,4 км к северо-востоку от села Байкенже, в 13 км к западу от поселка Жанакорган и в 12,7 км к северо-западу от села Абдигаппар; Памятный знак, установленный в честь Серкула Алдабергенова (2019 год), расположен в 4 км к северо-западу от села Байкенже, вдоль асфальтированной дороги, ведущей к урановому месторождению «Хорасан-1»; Мавзолей Баксайыс Ата (XVI–XVII вв.) расположен в 15 км к юго-западу от села Байкенже. Перечисленные археологические памятники находятся на значительном расстоянии от проектируемого

Согласно ответу №ЗТ-2025-03358310 от 26.09.2025 г. РГУ "Кызылординская областная территориальная инспекция лесного хозяйства и животного мира Комитета лесного хозяйства и животного мира Министерства экологии и природных ресурсов Республики Казахстан" в указанных координатах отсутствуют государственные лесные заповедники или особо охраняемые природные территории.

Согласно ответу №ЗТ-2025-03540362 от 9 октября 2025 года КГУ «Отдел жилищно-коммунального хозяйства, пассажирского транспорта и автомобильных дорог Жанакорганского района» на земельном участке, предоставленном для проектирования проекта «Строительство шламонакопителей общим объемом 75 000 м³ на ГТП рудника «Хорасан-1» в Жанакорганском районе Кызылординской области», зеленые насаждения не выявлены

Почвенный покров и почвы

Площадка под строительство с поверхности сложена почвенно-растительными слоями и насыпными грунтами, мощностью 0,2 м.

Оценка воздействия на атмосферный воздух

- В результате проведенной инвентаризации в период строительства установлено:
- 16 источников выброса загрязняющих веществ в атмосферу, из них: 6 – организованных и 10 – неорганизованных источника выброса загрязняющих веществ в атмосферу.
- Количество эмиссий в окружающую среду на период строительства ориентировочно составит: 4,044005142 т/год.
- Выброса загрязняющих веществ, выбрасываемых в атмосферу на период эксплуатации не предусматривается.

Основными мерами по снижению выбросов ЗВ будут следующие:

- своевременное и качественное обслуживание техники;
- определяющим условием минимального загрязнения атмосферы отработавшими газами дизельных двигателей дорожных машин и оборудования является правильная эксплуатация двигателя, своевременная регулировка системы подачи и ввода топлива;
- параметры применяемых машин, оборудования, транспортных средств в части состава отработавших газов, шума, вибрации и др. воздействий на окружающую среду в процессе эксплуатации должны соответствовать установленным стандартам и техническим условиям предприятия-изготовителя;

- использование техники и автотранспорта с выбросами ЗВ, соответствующие стандартам;
- использование качественного дизельного топлива для заправки техники и автотранспорта;
- организация движения транспорта;
- сокращение до минимума работы двигателей транспортных средств на холостом ходу;
- погрузку и выгрузку пылящих материалов следует производить механизировано, ручные работы с этими материалами допускаются как исключение при принятии соответствующих мер против распыления (защита от ветра, потерь и т.п.).

Санитарно-защитная зона

Основной вид деятельности ТОО «Turanium» - добыча, хранение, транспортировка и переработка урансодержащих руд. Для действующих объектов ТОО «Turanium» разработан проект обоснования предварительной (расчетной) СЗЗ, на который получено Санитарно-эпидемиологическое заключение на проект

по установлению санитарно-защитной зоны участка Хорасан-1 № KZ18VBZ00075097 от 27.02.2026 г, согласно

которому санитарно-защитная зона (СЗЗ) для участка Хорасан-1 месторождения Северный Хорасан принята в размере 500 м как для объекта II класса опасности.

В границах СЗЗ не размещаются: жилая застройка, санатории и дома отдыха, садово-огородные участки, лечебно-профилактические и оздоровительные организации, объекты пищевой отрасли.

Оценка воздействия на водные ресурсы

Водные ресурсы Жанаркарганского района относятся к Арало-Сырдарьинскому бассейну, где основными источниками являются река Сырдарья и её ответвления, питающие рисовые поля региона. В районе имеется система каналов и водохранилищ для орошения, обеспечивающая водоснабжение для сельского хозяйства, которое является ключевой отраслью экономики Жанаркарганского района. Подземные воды на участке работ инженерно-геологическими выработками, пройденными в апрель месяце 2025 года, появившиеся уровень грунтовых вод составляет 3,0-4,0 м, уровень грунтовых вод составляет от поверхности земли т.е на отметке 154,60. Приведенный выше уровень подземных вод близок к среднему положению.

Ближайший водный объект от участка ведения работ расположен на расстоянии 2,25 км (река Сырдарья).

Согласно ответу № ЗТ-2025-03438266 от 02.10.2025 г. РГУ «Арало-Сырдарьинская бассейновая инспекция по регулированию, охране и использованию водных ресурсов Комитета по регулированию, охране и использованию водных ресурсов Министерства водных ресурсов и ирригации Республики Казахстан» угловые координаты предполагаемой площади намечаемых работ не попадают в водоохранную полосу и водоохранную зону водных объектов.

Отходы производства и потребления

В процессе строительных работ образуются следующие виды отходов:

- Смешанные коммунальные отходы 1,05 т/год.
- Отходы от красок и лаков, содержащие органические растворители или другие опасные вещества 0,063 т/год.
- Отходы сварки 0,001 т/год.

- Абсорбенты, фильтровальные материалы (включая масляные фильтры иначе не определенные), ткани для вытирания, защитная одежда, загрязненные опасными материалами (промасленная ветошь) 0,0094 т/год.

Объем образования отходов на период строительства составит: 1,1234 т/год.

В процессе эксплуатации образуются следующие виды отходов: буровой шлам, песок после ремонтно-восстановительных работ (РВР):

2026 г.

- Буровой шлам 10739 т/год.
- Песок после РВР 218 т/год.

2027 г.

- Буровой шлам 11672 т/год.
- Песок после РВР 218 т/год.

2028 г.

- Буровой шлам 10894 т/год.
- Песок после РВР 218 т/год.

2029 г.

- Буровой шлам 10843 т/год.
- Песок после РВР 218 т/год.

2030 г.

- Буровой шлам 10164 т/год.
- Песок после РВР 218 т/год.

2031 г.

- Буровой шлам 6933 т/год.
- Песок после РВР 218 т/год.

2032 г.

- Буровой шлам 11180 т/год.
- Песок после РВР 218 т/год.

2033 г.

- Буровой шлам 8763 т/год.
- Песок после РВР 218 т/год.

2034 г.

- Буровой шлам 8294 т/год.
- Песок после РВР 218 т/год.

2035 г.

- Буровой шлам 9890 т/год.
- Песок после РВР

Сбор твердых бытовых отходов осуществляется в контейнеры, установленные на площадке с твердым покрытием оснащенные крышками.

На территории предусмотрен отдельный сбор и накопление отдельных компонентов твердых бытовых отходов (бумага-картон, пластик, КГО, стекло и др.).

Все образованные отходы передаются по договору специализированным предприятиям для дальнейшей утилизации или использования как вторичного сырья.

Все операции с отходами на объекте будут выполняться в соответствии с Экологическим Кодексом Республики Казахстан:

Срок временного хранения составляет не более 6 месяцев.

При условии правильного хранения отходов и своевременной их утилизации отрицательного воздействия на окружающую среду не будет .

Водоснабжение

Предприятие обеспечивает всех работающих доброкачественной питьевой водой в достаточном количестве, удовлетворяющей требованиям СанПиН 2.1.4.1116-02 «Питьевая вода. Гигиенические требования к качеству воды, расфасованной в емкости. Контроль качества».

На периоды строительства для хозяйственно-бытовых и питьевых нужд, предусмотрено водоснабжение бутилированной водой по договору с компанией поставщиком. Для нужд рабочих будут установлены биотуалеты. По мере накопления содержимое биотуалетов будет вывозиться на очистку по договору со специализированными организациями.

Снабжение технической водой осуществляется поливомоечными машинами, задействованными на обслуживании предприятия. Вода для технических нужд будет представлять собой безвозвратное водопотребление.

Проектом исключен сброс в естественные водоемы.

Шум и вибрации

Любая производственная деятельность связанная с использованием специализированной техники является источником физического загрязнения окружающей среды.

Снижение звукового давления на участке может быть достигнуто при разработке специальных мероприятий по снижению звуковых нагрузок.

К мероприятиям такого характера относятся: оптимизация и регулирование транспортных потоков; уменьшение, по мере возможности, движения грузовых автомобилей большой грузоподъемности; создание дорожных обходов; оптимизация работы технологического оборудования.

Однако уже на расстоянии нескольких сотен метров источники шума не оказывают негативного воздействия на население и обслуживающий персонал.

При выборе машин и оборудования для проектируемого объекта, следует отдавать предпочтение кинематическим и технологическим схемам, которые исключают или максимально снижают динамику процессов, вызываемых ударами, резкими ускорениями и т.д. Также для снижения вибрации необходимо устранение резонансных режимов работы оборудования, то есть выбор режима работы при тщательном учете собственных частот машин и механизмов.

Выводы

Проект разработан в соответствии с требованиями природоохранного законодательства

Республики Казахстан

- Реализация проектных решений окажет немало *положительных аспектов для населения*. Это поддержание производственной мощности, повышение доходов, реализация социальных проектов, развитие инфраструктуры.
- Результатами реализации с точки зрения социально-экономического развития также станут поступления средств в местный бюджет за счет обязательных выплат по социальному и индивидуальному подоходному налогам.
- Повышение уровня жизни поможет снизить отток местного населения из региона.
- Негативного влияния на здоровье населения оказываться не будет, так как на основании проведенных расчетов, превышений предельных концентраций загрязняющих веществ в атмосфере на границе ССЗ объекта и за ее пределами *не превышает допустимых норм*.
- Для уменьшения негативных последствий этих процессов должен осуществляться ***комплекс мер по охране окружающей среды***, оздоровлению местности и рациональному использованию земельных ресурсов.

По презентации у нас все. Спасибо за внимание!

