

СПИСОК ИСПОЛНИТЕЛЕЙ

<i>Исполнители</i>	<i>Должность</i>
Кенесариева Б.Ж.	Директор ТОО «ЭкоПроектСервис»
Абилова А.К.	Эколог
<b><i>Государственная Лицензия</i></b>	
ТОО «ЭкоПроектСервис» имеет государственную лицензию на выполнение работ в области природоохранного проектирования, нормирования, работы в области экологического аудита №02031Р от 14.11.2018 года (Приложение 1).	

СОДЕРЖАНИЕ

Список исполнителей	
Содержание	
1. Аннотация	
2. Термины и определения, используемые при проведении оценки намечаемой деятельности на окружающую среду	
3. Характеристика намечаемой хозяйственной деятельности	
4. Оценка воздействий на состояние атмосферного воздуха	
Природно-климатическая характеристика	
Краткая характеристика предприятия как источника загрязнения атмосферы	
Определение категории объекта	
Оценка последствий загрязнения и мероприятия по снижению отрицательного воздействия	
5. Оценка воздействий на состояние вод	
Определение расчетных расходов	
Характеристика источника водоснабжения	
Баланс водопотребления и водоотведения	
6. Оценка воздействий на недра	
7. Оценка воздействия на окружающую среду отходов производства и потребления	
8. Оценка физических воздействий на окружающую среду	
9. Оценка воздействий на земельные ресурсы и почвы	
10. Оценка воздействия на растительность	
11. Оценка воздействий на животный мир	
12. Оценка воздействий на ландшафты и меры по предотвращению, минимизации, смягчению негативных воздействий, восстановлению ландшафтов в случаях их нарушения	
13. Оценка воздействий на социально-экономическую среду	
14. Оценка экологического риска реализации намечаемой деятельности в регионе	
Основные выводы по результатам раздела «Охрана окружающей среды»	
Параметры выбросов загрязняющих веществ в атмосферу	
План-график	
Расчет выбросов загрязняющих веществ в атмосферу	
Список использованной литературы	
Приложения	

## **1. АННОТАЦИЯ**

**к проекту раздел «Охрана окружающей среды» по рабочему проекту  
«Система сбора нефти на месторождении Западный Тузколь. Выкидные линии от скв. №№221, 258 и  
342. Сырдарьинского района Кызылординской области»**

В соответствии с требованиями Экологического кодекса РК оценка воздействия намечаемой деятельности на окружающую среду выполнена в виде проекта раздел «Охрана окружающей среды» к рабочему проекту «Система сбора нефти на месторождении Западный Тузколь. Выкидные линии от скв. №№221, 258 и 342. Сырдарьинского района Кызылординской области», содержащего технические решения по предотвращению неблагоприятных воздействий на окружающую среду.

Перед представлением на экспертизу проекта заказчик намечаемой деятельности обеспечивает участие общественности в обсуждении проектной документации.

Заказчик проекта – ТОО «ТУЗКОЛЬМУНАЙГАЗ ОПЕРЕЙТИНГ»

Разработчик рабочего проекта – ТОО «ЭкоПроектСервис»

Адрес: Республика Казахстан, Кызылординская область, город Кызылорда, улица Мустафа Шокай, дом 271

Тел.: 8-771-595-25-33

Основанием для разработки проекта являются:

- требования Экологического кодекса РК;
- договор между ТОО «ТУЗКОЛЬМУНАЙГАЗ ОПЕРЕЙТИНГ» и ТОО "ЭкоПроектСервис".

Цель проекта – ТОО «ТУЗКОЛЬМУНАЙГАЗ ОПЕРЕЙТИНГ» намерен осуществить проект по присоединению выкидных линии от: скважины WT- 258 до Спутника-2, скважины WT- 221 до Спутника-4, скважины WT- 342 до Спутника-10, отвечающего требованиям национального законодательства в области промышленной безопасности и охраны окружающей среды.

Основной целью проекта является оценка технических решений и анализ вероятного воздействия на окружающую среду с определением экологических, социально-экономических последствий при строительстве проектируемого объекта.

На основании проведенной оценки воздействия объектов строительства на окружающую среду выявлено, что загрязнение природной среды на период строительно-монтажных работ связано с выбросами вредных веществ в атмосферу и образованием отходов.

### **1.Характеристика источников выбросов загрязняющих веществ в атмосферу на период строительства**

Основными характерными источниками загрязнения атмосферного воздуха при строительстве являются:

- планировочные работы;
- земляные работы;
- погрузка-разгрузка песка и щебня;
- сварочные работы;
- покрасочные работы;
- работа САГ и Компрессора.

При изучении рабочего проекта на период строительства было выявлено 8 источников загрязнения атмосферы, из которых 2 источника являются организованными и 6 неорганизованными.

Всего при строительстве объектов в атмосферу будет выбрасываться следующие загрязняющие вещества: железо оксиды, марганец и его соединения, азота диоксид, азота оксид, углерод, сера диоксид, углерод оксид, фтористые газообразные соединения, фториды неорганические плохо растворимые, диметилбензол, бутилацетат, проп-2-ен-1-аль, формальдегид,ацетон, алканы C12-19, взвешенные частицы, пыль неорганическая, содержащая двуокись кремния в %: 70-20.

Общий выброс в период строительства составляет:

- в 2026 году – 0.2404525 т/пер.

При эксплуатации источники загрязняющих веществ отсутствуют.

Анализ расчета приземных концентраций, выполненный программным комплексом ЭРА, версия 3.0 фирмы НПП «Логос-Плюс», г. Новосибирск показал, что концентрации загрязняющих веществ, отходящих от источников вредных выбросов при строительстве объекта на территории участка не превышает ПДК по всем ингредиентам.

В соответствии с планируемыми сроками строительства в Разделе предложены лимиты допустимых выбросов загрязняющих веществ в период 2026 г.

При проведении строительных работ проектом предусмотрено использование специального автотранспорта: бульдозеры, экскаваторы, автопогрузчики и т.д. Эксплуатируемый автотранспорт относится к передвижным источникам загрязнения окружающей среды.

Валовые выбросы от двигателей передвижных источников не нормируются и не подлежат контролю.

Расчеты уровня загрязнения атмосферы, создаваемые вредными выбросами, отходящих от источников загрязнения атмосферы при строительно-монтажных работах проектируемого объекта - выполнены ПК ЭРА версия 3.0 фирмы НПП «Логос-Плюс», г. Новосибирск.

## **2. Характеристика образующихся отходов на период строительства**

При строительстве проектируемых объектов, а также в результате жизнедеятельности работающего персонала образуются следующие виды отходов:

- Отходы сварки
- Тара из-под лакокрасочных материалов
- Строительные отходы
- Твердые бытовые отходы.

Отходы хранятся в специальных емкостях и на специально оборудованных площадках. Отходы подвергают организованному сбору с последующей передачей по договору специализированной организацией. Отходы ТБО передаются на собственный полигон.

## **3. Водопотребление и водоотведение на период строительно-монтажных работ**

### **Водоснабжение на период строительства**

Хозяйственно-питьевое водоснабжение для работников, привлеченных к строительно-монтажным работам, предусматривается вода привозная.

Питьевая вода выдается бутилированной.

## **4. Мероприятия по охране окружающей среды на период строительства**

В Разделе приведены мероприятия по охране окружающей среды на период проведения строительных работ.

Безопасность производимых работ для окружающей среды, окружающей территории и населения. Для снижения загрязнения окружающей среды пылью при строительных работах следует выполнять:

- обеспыливание участков дорог с интенсивным образованием пыли, периодическое увлажнение водой грунтовых дорог;
- перевозить пылящие материалы в транспортных средствах, снабженных брезентовыми или иными укрытиями, для предотвращения попадания пылеватых частиц перевозимого материала в атмосферу.

Проведение большинства работ, за счет электрифицированного оборудования, работа которого не будет связана с загрязнением атмосферного воздуха.

Организация сбора, хранения и вывоза сточных вод.

Не допускать засорение территории строительными отходами и бытовым мусором, оснащение строительного участка контейнерами для сбора отходов производства и потребления. . Образователи и владельцы отходов должны применять иерархию мер по предотвращению образования отходов и управлению образовавшимися отходами в порядке убывания согласно ст. 329 ЭК РК.

При проведении работ с минимальными (рассчитанными в Разделе) воздействиями на атмосферный воздух необходимо соблюдение требований экологического законодательства Республики Казахстан и соблюдение природоохранных мероприятий. Выявленные факторы воздействия на окружающую природную среду при строительстве и эксплуатации объекта носят незначительный, локальный и временный характер.

**2. ТЕРМИНЫ И ОПРЕДЕЛЕНИЯ, ИСПОЛЬЗУЕМЫЕ ПРИ ПРОВЕДЕНИИ ОЦЕНКИ НАМЕЧАЕМОЙ ДЕЯТЕЛЬНОСТИ НА ОКРУЖАЮЩУЮ СРЕДУ**

В Инструкции используются следующие основные термины и определения:

- 1) экологическая оценка – процесс выявления, изучения, описания и оценки возможных прямых и косвенных существенных воздействий реализации намечаемой и осуществляемой деятельности или разрабатываемого документа на окружающую среду. Видами экологической оценки являются стратегическая экологическая оценка, оценка воздействия на окружающую среду, оценка трансграничных воздействий и экологическая оценка по упрощенному порядку;
- 2) стратегическая экологическая оценка – процесс выявления, изучения, описания и оценки на основе соответствующих исследований возможных существенных воздействий реализации государственных программ в отраслях, перечисленных в пункте 3 статьи 52 Кодекса, программ развития территорий и генеральных планов населенных пунктов (далее – Документы) на окружающую среду, включающий в себя стадии, предусмотренные статьей 53 Кодекса;
- 3) оценка воздействия на окружающую среду – процесс выявления, изучения, описания и оценки на основе соответствующих исследований возможных существенных воздействий на окружающую среду при реализации намечаемой деятельности, включающий в себя стадии, предусмотренные статьей 67 Кодекса;
- 4) оценка трансграничных воздействий – процесс выявления, изучения, описания и оценки на основе соответствующих исследований возможных существенных негативных воздействий, в районе, находящемся под юрисдикцией одного государства (затрагиваемой стороны), от источника, который связан с реализацией плана, программы или намечаемой деятельности и физически расположен под юрисдикцией другого государства (стороны происхождения);
- 5) экологическая оценка по упрощенному порядку – вид экологической оценки, который проводится для намечаемой и осуществляемой деятельности, не подлежащей, в соответствии с Кодексом, обязательной оценке воздействия на окружающую среду, при разработке проектов нормативов эмиссий для объектов I и II категорий, а также при разработке раздела "Охрана окружающей среды" в составе проектной документации по намечаемой деятельности и при подготовке декларации о воздействии на окружающую среду.

### **3. ХАРАКТЕРИСТИКА НАМЕЧАЕМОЙ ХОЗЯЙСТВЕННОЙ ДЕЯТЕЛЬНОСТИ**

В административном отношении месторождение Западный Тузколь расположено в Сырдарьинском районе Кызылординской области Республики Казахстан. Ближайшими населенными пунктами являются: г. Кызылорда (к югу 110 км), ж.д. станция Теренозек (к юго-западу 100 км) и нефтепромысел Кумколь (к северу 80 км).

#### **Основные проектные решения**

##### **Объем работ по проекту**

Объем работ по проекту состоит в следующем:

Прокладка 4" выкидной линии от скважины № WT- 258 до СП-2

Прокладка 4" выкидной линии от скважин № WT-221 до СП-4

Прокладка 4" выкидной линии от скважин № WT- 342 до СП-10

При пересечении с коммуникациями предусмотрены мероприятия о пересечении. От выкидной линии прокладка не менее чем на 60°, а от дороги 90°.

Все безопасные расстояния между предполагаемым оборудованием соблюдены согласно нормам и требованиям Республики Казахстан.

В состав проекта WT24-22 «Система сбора нефти на м/р Западный Тузколь. Выкидные линии от скважин №№221,258,342. Сырдарьинского района Кызылординской области» не входит обустройства площадки устьев добывающих скважин.

#### **Основные технико-экономические показатели**

1.	Выкидная линия от скважины 221 до СП-4	533 м
2.	Выкидная линия от скважины 258 до СП-2	569 м
3.	Выкидная линия от скважины 342 до СП-10	859 м
4	Продолжительность строительства, мес.	3
5	Трудоемкость строительства, чел. дней	2160
6	Максимальная численность работающих, чел.	24

Выполнение строительно-монтажных и пусконаладочных работ ведётся в условиях действующего предприятия.

#### **Технологические условия**

Расчетное Давление: 40 бар

Испытательное давление надземных трубопроводов 60 бар

Испытательное давление подземных трубопроводов 150 бар

№	№ скважины	Дебит, м³	Температура, °С	Давление, бар	Длина выкидной линии
1	221	10	45	40	534м
2	258	12	45	40	569м
3	342	10	45	40	859м

Срок службы стеклопластиковых трубопроводов – 20лет.

#### **Технологические трубопроводы, выкидная линия.**

Согласно приказа Министра национальной экономики Республики Казахстан от 28 февраля 2015 года № 165 «Об утверждении Правил определения общего порядка отнесения зданий и сооружений к технически и (или) технологически сложным объектам» выкидные линии (опасные производственные объекты, обладающие признаками, установленными статьей 70 Закона Республики Казахстан от 11 апреля 2014 года «О гражданской защите», и идентифицируемые как таковые в соответствии с приказом Министра по инвестициям и развитию Республики Казахстан от 30



декабря 2014 года № 353 «Об утверждении Правил идентификации опасных производственных объектов», зарегистрированным в Реестре государственной регистрации нормативных правовых актов за № 10310) относятся к технически сложным объектам I (повышенного) уровня ответственности.

### **Нефтегазовые трубопроводы**

В пределах технологических площадок трубопроводы прокладываются надземно, на отдельно стоящих опорах и частично подземно.

В соответствии с СН 527-80 трубопроводы в пределах площадок относятся:

- Нефть – III категория, группа Бб;

Выкидные линии предназначены для транспортировки нефтегазожидкостной смеси от скважин до спутников СП- 1,2,3,4, 5,6,12,13 и 14 месторождении Западный Тузколь.

Трубопроводы классифицируются по ВСН 51-3-85 как нефтесборные трубопроводы III класса III категории.

- Участки выкидных линий по 25м по обе стороны автодорог IV категории классифицируются как трубопроводы III категории;

- участки выкидных линий в пределах 20м по обе стороны пересекаемой коммуникации - II категории.

Подземные трубопроводы выкидных линии приняты из стекловолоконных труб тип АСТ, серия 1750 (давление 1750 psi =12,1 МПа), коллектора приянты из стекловолоконных труб серия 750 (давление 750 psi =5,2 МПа). Фитинги приняты на давление 2000 psi=13,8МПа и 1250 psi=8,6МПа.

Соединение металлических труб со стекловолоконными производится с помощью переходной муфты.

Предусмотрена тепловая изоляция надземных трубопроводов матами минераловатными толщиной 50 мм, покровный слой – из оцинкованной стали, а также усиленная изоляция подземных трубопроводов Праймером и изолирующей лентой шириной 6 дюймов, в 3 слоя.

Контроль качества резбовых соединений подземных трубопроводов выполнить в соответствии с СН РК 4.01-22-2004.

По трассе предусмотрена установка указательных знаков через каждые 1км, на углах поворота трассы и на пересечениях с автодорогой согласно СП РК 3.05-101-2013.

Сварные стыки в узлах установки арматуры и фланцевых соединений контролируются в объёме 100% радиографическим методом.

Сварные соединения трубопроводов I категории подвергаются 100% контролю физическими методами, в т.ч радиографическим– 100 %.

Сварные соединения трубопроводов III категории подвергаются 100% контролю физическими методами, в т.ч. радиографическим– 20 %.

Изоляцию трубопровода выполнить:

Надземную часть минераловатой толщиной 50 мм с покрытием из оцинкованной стали.

Арматуру и фланцевые соединения изолировать теплоизоляционными кожухами съёмного типа.

Антикоррозионное покрытие надземных трубопроводов - бесцветным лаком БТ – 177 и по грунту ГФ-021.

По окончании строительства произвести гидравлическое испытание подземных выкидных линий:

Рисп.=1,25х12 МПа.=15 МПа (150 кг/см<sup>2</sup>)

Гидравлическое испытание надземной части трубопровода произвести: Рисп.=1,5х4 МПа.=6МПа(60кг/см<sup>2</sup>) согласно СП РК 3.05-103-2014 и СН РК 4.01-22-2004

Очистка полости трубопровода, гидравлическое испытание – согласно требованиям СН РК 4.01-22-2004.

Методы и объёмы контроля резбовых соединений согласно СН РК 4.01-22-2004.

Контролю качества сварных стыков надземных трубопроводов физическими методами подвергаются 100 %, из них 20% - радиографическим методом

По трассе трубопровода предусмотрена установка опознавательных знаков согласно ВСН 2.38-85.

При пересечении дорог трубопровод прокладывается в защитном футляре D324 открытым способом. Компенсация труб производится за счет отводов, установленных на трубопроводах и естественных изгибов местности.

### **Продолжительность строительства**

Согласно СП РК 1.03-101-2013 максимальная продолжительность строительства для нефтепроводов, газопроводов, водоводов протяженностью 10-20 км. составляет 2 месяца в том числе подготовительный период 1 месяц. Расчетная продолжительность строительства для выкидной линии составляет 3 месяца. В том числе подготовительный период 1 месяц.

Основной период строительства – 3 месяца.

### **Инженерные обеспечения проектируемого объекта:**

Водоснабжение: Снабжение стройплощадки водой, в том числе и противопожарной запас на период строительства осуществляется посредством технического водопровода на территории месторождения.

Электроснабжение: Рабочее и охранное освещение участков производства работ в темное время суток обеспечивается существующей системой освещения, действующего на месторождения.

***ТОО «ТУЗКОЛЬМУНАЙГАЗ ОПЕРЕЙТИНГ»***

Персонал и режим работы: Количество работающих на строительной площадке 24 человек, в т.ч. рабочих 20 человек. Режим работы вахтовый, продолжительность смены – 2 смены по 12 часов (непрерывно).



#### **4. ОЦЕНКА ВОЗДЕЙСТВИЙ НА СОСТОЯНИЕ АТМОСФЕРНОГО ВОЗДУХА**

В современной концепции охраны окружающей среды особое место занимает состояние воздушного бассейна. Любое антропогенное влияние может привести к недопустимым уровням загрязнения компонентов природной среды, снижению биоразнообразия фауны и флоры, деградации почвенно-растительного покрова, изменению мест обитания животного мира, исчезновению и сокращению популяций, а главное – угрозе здоровью населения. Основными принципами охраны атмосферного воздуха согласно «Экологического кодекса» являются:

- охрана жизни и здоровья человека, настоящего и будущих поколений;
- недопущения необратимых последствий загрязнения атмосферного воздуха для окружающей среды.

Критериями качества состояния воздушного бассейна являются значения предельно-допустимых концентраций (ПДК) загрязняющих веществ в воздухе населенных мест, принятых в Казахстане, (Гигиенических нормативов к атмосферному воздуху в городских и сельских населенных пунктах, на территориях промышленных организаций, утвержденные приказом Министра здравоохранения Республики Казахстан от 2 августа 2022 года № ҚР ДСМ-70).

##### ***Природно-климатическая характеристика***

##### ***Характеристика климатических условий необходимых для оценки воздействия.***

Климат исследуемой территории резко континентальный. Основные его черты: большие колебания температуры наружного воздуха зимой и летом, днем и ночью, общая сухость воздуха, обилие солнечного света и относительно небольшое количество осадков.

Широкие сведения о климате и схема роза ветров по пункту Карсакпай смотри в отчете геологии (глава 2).

**Краткая характеристика предприятия как источника загрязнения атмосферы**

**При строительстве**

1. Планировочные работы (ИЗА 6001). При планировочных работах в атмосферный воздух выделяется пыль неорганическая;
2. Земляные работы (ИЗА 6002). Земляные работы осуществляются бульдозером. При земляных работах в атмосферный воздух выделяется пыль неорганическая;
3. Погрузочно-разгрузочные работы щебня и песка (ИЗА 6003, 6004). При погрузочно-разгрузочных работах щебня и песка в атмосферный воздух выделяется пыль неорганическая;
4. Сварочные работы (ИЗА 6005). Соединение металлоконструкции, сварочный аэрозоль, азота диоксид и оксид; углерод оксид и хлорэтилен;
5. Покрасочные работы (ИЗА 6006). Поверхность металлоконструкций окрашивается полимерными красками. ЗВ выделяются в процессе окраски;
6. От работы Компрессора и САГ (ИЗА 0001, 0002) выделяются продукты сгорания топлива.

**В период эксплуатации источники загрязнения атмосферы отсутствуют.**

**Персонал и режим работы**

Начало строительства - 2026 год. Год завершения строительства 2026 год. Продолжительность строительства три месяца. Срок строительства может быть уменьшен за счет увеличения численности работающих и использования современной строительной техники.

Количество людей, задействованных в строительстве, составляет 24 человек. Работодатель обеспечивает рабочих санитарно-бытовыми условиями на период строительства в соответствии СП «Санитарно-эпидемиологические требования к условиям труда и бытового обслуживания при строительстве, реконструкции, ремонте и вводе, эксплуатации объектов строительства», утвержденные приказом МЗ РК от 16.06.2021 года № ҚР ДСМ – 49. При невозможности соблюдения предельно-допустимых уровней и концентраций вредных производственных факторов на рабочих местах работодатель обеспечивает работников средствами индивидуальной защиты и руководствуется принципом "защита временем".

**Источники и масштабы расчетного химического загрязнения: при предусмотренной проектом максимальной загрузке оборудования, а также при возможных залповых и аварийных выбросах. Расчеты ожидаемого загрязнения атмосферного воздуха проводятся с учетом действующих, строящихся и намеченных к строительству предприятий (объектов) и существующего фоновое загрязнения.**

**Таблица 1. Перечень загрязняющих веществ, выбрасываемых в атмосферу**

Код загр. вещества	Наименование вещества	ЭНК мг/м3	ПДК максим. разовая, мг/м3	ПДК средне-суточная, мг/м3	ОБУВ ориентир. безопасн. УВ, мг/м3	Класс опасности	Выброс вещества г/с	Выброс вещества, т/год	Значение КОВ (М/ПДК) **а
1	2	3	4	5	6	7	8	9	10
0123	Железо (II, III) оксиды (диЖелезо триоксид, Железа оксид) /в пересчете на железо/ (274)			0.04		3	0.0022	0.00098	0
0143	Марганец и его соединения /в пересчете на марганца (IV) оксид/ (327)		0.01	0.001		2	0.0001	0.00006	0
0301	Азота (IV) диоксид (Азота диоксид) (4)		0.2	0.04		2	0.009185	0.0848	2.6561
0304	Азот (II) оксид (Азота оксид) (6)		0.4	0.06		3	0.01679	0.0025325	0
0328	Углерод (Сажа, Углерод черный) (583)		0.15	0.05		3	0.001534	0.00323	0
0330	Сера диоксид (Ангидрид сернистый, Сернистый газ, Сера (IV) оксид) (516)		0.5	0.05		3	0.0031083	0.0065	0
0337	Углерод оксид (Окись углерода, Угарный газ) (584)		5	3		4	0.00063	0.01623	0
0342	Фтористые газообразные соединения /в пересчете на фтор/ (617)		0.02	0.005		2	0.00025	0.00011	0
0344	Фториды неорганические плохо растворимые - (алюминия фторид, кальция фторид, натрия гексафторалюминат) (Фториды неорганические плохо растворимые /в пересчете на фтор/) (615)		0.2	0.03		2	0.00029	0.00013	0
0616	Диметилбензол (смесь о-, м-, п- изомеров) (203)		0.2			3	0.000047	0.0137	0
1210	Бутилацетат (Уксусной кислоты		0.1			4	0.0000095	0.0027	0

**ТОО «ТУЗКОЛЬМУНАЙГАЗ ОПЕРЕЙТИНГ»**

1301	бутиловый эфир) (110) Проп-2-ен-1-аль (Акролеин, Акрилальдегид) (474)		0.03	0.01		2	0.000385	0.0123	1.3088
1325	Формальдегид (Метаналь) (609)		0.05	0.01		2	0.000367	0.00339	0
1401	Пропан-2-он (Ацетон) (470)		0.35			4	0.000047	0.0137	0
2754	Алканы C12-19 /в пересчете на С/ (Углеводороды предельные C12-C19 (в пересчете на С); Растворитель РПК-265П) (10)		1			4	0.00371	0.0078	0
2902	Взвешенные частицы (116)		0.5	0.15		3	0.000017	0.0048	0
2908	Пыль неорганическая, содержащая диоксид кремния в %: 70-20 (шамот, цемент, пыль цементного производства - глина, глинистый сланец, доменный шлак, песок, клинкер, зола, кремнезем, зола углей казахстанских месторождений) (494)		0.3	0.1		3	0.12014	0.06749	0
В С Е Г О :							0.1588098	0.2404525	3.964862402
Примечания: 1. В колонке 9: "М" - выброс ЗВ, т/год; "ПДК" - ПДКс.с. или (при отсутствии ПДКс.с.) 0.1*ПДКм.р. или (при отсутствии ПДКм.р.) 0.1*ОБУВ; "а" - константа, зависящая от класса опасности ЗВ 2. Способ сортировки: по возрастанию кода ЗВ (колонка 1)									

**Внедрение малоотходных и безотходных технологий, а также специальные мероприятия по предотвращению (сокращению) выбросов в атмосферный воздух на уровне, соответствующем передовому мировому опыту**

Строительство характеризуется интенсивным загрязнением атмосферы. Количество пылевых загрязнителей, поступающих при земляных работах в атмосферу, зависит от многих факторов.

Геологические, географические, технологические и организационные особенности производственных работ существенно влияют на интенсивность загрязнения воздуха.

Источниками загрязнения атмосферного воздуха на базе являются рабочие механизмы: экскаватор, бульдозер. При производстве работ в воздушную среду поступает значительное количество минеральной пыли в процессе экскавации, погрузке, транспортировке, выгрузке, разрушении дорожного полотна при движении по нему автотранспорта, эрозии поверхности отвалов. Снижение интенсивности пылеобразования достигается за счет увлажнения пород, пылеподавления и пылеулавливания.

Интенсивность пылеподавления при экскавации пород из забоя, погрузке на автотранспорт снижается с помощью увлажнения породы, орошения с применением растворов ПАВ.

Мероприятия по снижению запыления воздуха при транспортировке сводятся при снижении интенсивности пыления с перевозимых пород и пылеобразования при движении автотранспорта на дорогах. Наиболее эффективным считается способ снижения пылеподавления за счет связывания пылевых фракции вяжущими веществами с образованием эластичного коврика из этих компонентов.

Важной задачей является снижение загрязнения атмосферы газообразными продуктами. Эксплуатация транспортных и технических машин с двигателями внутреннего сгорания неизбежно приводит к загрязнению воздушной среды выхлопными газообразными продуктами.

При эксплуатации транспортных и технологических машин, выхлопные газы нейтрализуются путем каталитического окисления вредных компонентов.

Важным фактором является совершенствование двигателей и очистных устройств на транспортных и технологических машинах с независимыми приводами, изыскание более «экологических» видов топлив.

В целях предупреждения загрязнения отработанными горюче-смазочными материалами необходимо их собирать в бочки для отправки на вторичную переработку.

Таблица 2. Нормативы выбросов загрязняющих веществ в атмосферу по предприятию на период строительства

Производство цех, участок	Но- мер ис- точ- ника	Нормативы выбросов загрязняющих веществ						
		существующее положение		на 2026 год		НДВ		Год достижения НДВ
	выб- роса	г/с	т/год	г/с	т/год	г/с	т/год	г/с
1	2	3	4	5	6	7	8	9
О р г а н и з о в а н н ы е    и с т о ч н и к и								
(0301) Азота (IV) диоксид (Азота диоксид) (4)								
Период строительства	0001			0.00916	0.0728	0.00916	0.0728	2026
	0002			0.000025	0.012	0.000025	0.012	2026
(0304) Азот (II) оксид (Азота оксид) (6)								
Период строительства	0001			0.00119	0.0025	0.00119	0.0025	2026
	0002			0.0156	0.0000325	0.0156	0.0000325	2026
(0328) Углерод (Сажа, Углерод черный) (583)								
Период строительства	0001			0.00153	0.00123	0.00153	0.00123	2026
	0002			0.000004	0.002	0.000004	0.002	2026
(0330) Сера диоксид (Ангидрид сернистый, Сернистый газ, Сера (IV) оксид) (516)								
Период строительства	0001			0.0031	0.0025	0.0031	0.0025	2026
	0002			0.0000083	0.004	0.0000083	0.004	2026
(0337) Углерод оксид (Окись углерода, Угарный газ) (584)								
Период строительства	0001			0.00061	0.00623	0.00061	0.00623	2026
	0002			0.00002	0.01	0.00002	0.01	2026
(1301) Проп-2-ен-1-аль (Акролеин, Акрилальдегид) (474)								
Период строительства	0001			0.00036	0.0003	0.00036	0.0003	2026
	0002			0.000025	0.012	0.000025	0.012	2026
(1325) Формальдегид (Метаналь) (609)								
Период строительства	0001			0.000366	0.00291	0.000366	0.00291	2026
	0002			0.000001	0.00048	0.000001	0.00048	2026

**ТОО «ТУЗКОЛЬМУНАЙГАЗ ОПЕРЕЙТИНГ»**

1	2	3	4	5	6	7	8	9
(2754) Алканы C12-19 /в пересчете на С/ (Углеводороды предельные C12-C19 (в пересчете(10)								
Период строительства	0001			0.0037	0.003	0.0037	0.003	2026
	0002			0.00001	0.0048	0.00001	0.0048	2026
Итого по организованным источникам:				0.0357093	0.1367825	0.0357093	0.1367825	
Н е о р г а н и з о в а н н ы е    и с т о ч н и к и								
(0123) Железо (II, III) оксиды (диЖелезо триоксид, Железа оксид) /в пересчете на(274)								
Период строительства	6005			0.0022	0.00098	0.0022	0.00098	2026
(0143) Марганец и его соединения /в пересчете на марганца (IV) оксид/ (327)								
Период строительства	6005			0.0001	0.00006	0.0001	0.00006	2026
(0342) Фтористые газообразные соединения /в пересчете на фтор/ (617)								
Период строительства	6005			0.00025	0.00011	0.00025	0.00011	2026
(0344) Фториды неорганические плохо растворимые - (алюминия фторид, кальция фторид, (615)								
Период строительства	6005			0.00029	0.00013	0.00029	0.00013	2026
(0616) Диметилбензол (смесь о-, м-, п- изомеров) (203)								
Период строительства	6006			0.000047	0.0137	0.000047	0.0137	2026
(1210) Бутилацетат (Уксусной кислоты бутиловый эфир) (110)								
Период строительства	6006			0.0000095	0.0027	0.0000095	0.0027	2026
(1401) Пропан-2-он (Ацетон) (470)								
Период строительства	6006			0.000047	0.0137	0.000047	0.0137	2026
(2902) Взвешенные частицы (116)								
Период строительства	6006			0.000017	0.0048	0.000017	0.0048	2026
(2908) Пыль неорганическая, содержащая двуокись кремния в %: 70-20 (шамот, цемент, (494)								
Период строительства	6001			0.098	0.056	0.098	0.056	2026
	6002			0.00785	0.00676	0.00785	0.00676	2026
	6003			0.0086	0.003	0.0086	0.003	2026
	6004			0.0054	0.0016	0.0054	0.0016	2026
	6005			0.00029	0.00013	0.00029	0.00013	2026
Итого по неорганизованным источникам:				0.1231005	0.10367	0.1231005	0.10367	
Всего по предприятию:				0.1588098	0.2404525	0.1588098	0.2404525	



**Определение категории объекта**

**При строительстве и эксплуатации**

Согласно Экологического кодекса РК от 2 января 2021 года №400-VI ЗРК, статьи 12. п.2, а также Приложения 2 к Кодексу устанавливаются виды деятельности и иные критерии, на основании которых осуществляется отнесение объектов, оказывающих негативное воздействие на окружающую среду, к объектам I, II или III категорий.

Согласно п. 13 «Инструкции по определению категории объекта, оказывающего негативное воздействие на окружающую среду» №246 от 13.06.2021г. проектируемая деятельность относится к IV категории, но природопользователь относится к I категории (технологически прямо связанные с природопользователем любые иные виды деятельности относятся к тому же категории).

Выводы. Проектируемые работы не окажут значительного воздействия на качество атмосферного воздуха в ближайших населенных пунктах ввиду локального характера воздействия указанных источников выбросов. Состояние атмосферного воздуха останется на прежнем уровне.

**Оценка последствий загрязнения и мероприятия по снижению отрицательного воздействия**

Анализ расчета приземных концентраций, выполненный программным комплексом ЭРА, версия 3.0 фирмы НПП «Логос-Плюс», г. Новосибирск показал, что концентрации загрязняющих веществ, отходящих от источников вредных выбросов при строительстве и эксплуатации объекта на территории объекта не превышает ПДК по всем ингредиентам.

В связи с тем, что в пределах СЗЗ (1000 м) действующих источников, оказывающих негативное воздействие на окружающую природную среду и обладающих суммарным воздействием, не имеется, расчет рассеивания на период строительства был проведен без учёта существующих источников.

Определение необходимости расчетов приземных концентраций по веществам в период строительства представлен в таблице 5.

Согласно таблице 5 определению необходимости расчетов приземных концентраций по веществам расчет полей приземных концентраций загрязняющих веществ не был произведен, так как концентрации веществ слишком минимальны для расчета.

Мероприятия для снижения выбросов:

- осуществлять полив водой зоны движения строительных машин и автотранспорта в летний период;
- отрегулировать на минимальные выбросы выхлопных газов все строительные машины, механизмы;
- образователи и владельцы отходов должны применять иерархию мер согласно ст.329 ЭК РК по предотвращению образования отходов и управлению образовавшимися отходами в порядке убывания их предпочтительности;
- для технических нужд строительства использовать электроэнергию взамен твердого топлива.

Таблица 3. Определение необходимости расчетов приземных концентраций по веществам в период строительства

Код загр. вещества	Наименование вещества	ПДК максим. разовая, мг/м3	ПДК средне-суточная, мг/м3	ОБУВ ориентир. безопасн. УВ, мг/м3	Выброс вещества г/с (М)	Средневзвешенная высота, м (Н)	М/ (ПДК*Н) для Н>10 М/ПДК для Н<10	Необходимость проведения расчетов
1	2	3	4	5	6	7	8	9
0123	Железо (II, III) оксиды (дижелезо триоксид, Железа оксид) /в пересчете на железо/ (274)		0.04		0.0022	2	0.0055	Нет
0143	Марганец и его соединения /в пересчете на марганца (IV) оксид/ (327)	0.01	0.001		0.0001	2	0.010	Нет
0304	Азот (II) оксид (Азота оксид) (6)	0.4	0.06		0.01679	2	0.042	Нет
0328	Углерод (Сажа, Углерод черный) (583)	0.15	0.05		0.001534	2	0.0102	Нет
0337	Углерод оксид (Окись углерода, Угарный газ) (584)	5	3		0.00063	2	0.0001	Нет
0616	Диметилбензол (смесь о-, м-, п- изомеров) (203)	0.2			0.000047	2	0.0002	Нет
1210	Бутилацетат (Уксусной кислоты бутиловый эфир) (110)	0.1			0.0000095	2	0.000095	Нет
1301	Проп-2-ен-1-аль (Акролеин, Акрилальдегид) (474)	0.03	0.01		0.000385	2	0.0128	Нет
1325	Формальдегид (Метаналь) (609)	0.05	0.01		0.000367	2	0.0073	Нет
1401	Пропан-2-он (Ацетон) (470)	0.35			0.000047	2	0.0001	Нет
2754	Алканы C12-19 /в пересчете на С/ ( Углеводороды предельные C12-C19 (в пересчете на С); Растворитель РПК-265П) (10)	1			0.00371	2	0.0037	Нет
2902	Взвешенные частицы (116)	0.5	0.15		0.000017	2	0.000034	Нет
2908	Пыль неорганическая, содержащая двуокись кремния в %: 70-20 (шамот, цемент, пыль цементного производства - глина, глинистый сланец, доменный шлак, песок, клинкер, зола, кремнезем, зола углей казахстанских месторождений) (494)	0.3	0.1		0.12014	2	0.4005	Да
Вещества, обладающие эффектом суммарного вредного воздействия								

**ТОО «ТУЗКОЛЬМУНАЙГАЗ ОПЕРЕЙТИНГ»**

1	2	3	4	5	6	7	8	9
0301	Азота (IV) диоксид (Азота диоксид) (4)	0.2	0.04		0.009185	2	0.0459	Нет
0330	Сера диоксид (Ангидрид сернистый, Сернистый газ, Сера (IV) оксид) (516)	0.5	0.05		0.0031083	2	0.0062	Нет
0342	Фтористые газообразные соединения /в пересчете на фтор/ (617)	0.02	0.005		0.00025	2	0.0125	Нет
0344	Фториды неорганические плохо растворимые - (алюминия фторид, кальция фторид, натрия гексафторалюминат) (Фториды неорганические плохо растворимые /в пересчете на фтор/) (615)	0.2	0.03		0.00029	2	0.0015	Нет
<p>Примечания: 1. Необходимость расчетов концентраций определяется согласно п.58 МРК-2014. Значение параметра в колонке 8 должно быть &gt;0.01 при Н&gt;10 и &gt;0.1 при Н&lt;10, где Н - средневзвешенная высота ИЗА, которая определяется по стандартной формуле: <math>\text{Сумма}(Н_i \cdot М_i) / \text{Сумма}(М_i)</math>, где <math>Н_i</math> - фактическая высота ИЗА, <math>М_i</math> - выброс ЗВ, г/с</p> <p>2. При отсутствии ПДКм.р. берется ОБУВ, при отсутствии ОБУВ - ПДКс.с.</p>								

**Предложения по организации мониторинга и контроля за состоянием атмосферного воздуха**

В соответствии с требованиями «Экологического кодекса» источники загрязнения атмосферы (ИЗА), для которых установлены НДВ должны организовывать систему контроля за соблюдением НДВ.

Система контроля ИЗА представляет совокупность организационных, технических и методических мероприятий, направленных на выполнение требований законодательства в области охраны атмосферного воздуха, в том числе на обеспечение действенного контроля за соблюдением нормативов предельно допустимых выбросов.

Система контроля ИЗА функционирует на 3-х уровнях: государственном, отраслевом (ведомственном) и производственном.

Государственный контроль ИЗА обеспечивают органы республиканских, региональных, областных управления по охране природы.

В министерстве (отрасли) контроль за охраной атмосферного воздуха осуществляет головная организация, на которую возложены задачи охраны природы.

Производственный контроль за охраной природы осуществляют как специализированные подразделения предприятий, так и сторонними организациями на договорных началах, (лабораториями), имеющие лицензию на право выполнения данного вида работ.

Производственный контроль за соблюдением установленных нормативов выбросов загрязняющих веществ в окружающую среду включает:

1. Определение массы выбросов вредных веществ в единицу времени и сравнение этих показателей с установленными нормативами;

2. Проверку выполнения плана мероприятия по достижению НДВ;

3. Проверку работы эффективности пылегазоочистного оборудования.

При организации государственного контроля основной задачей является установление приоритетного перечня предприятий, подлежащих систематическому контролю, для чего используется критерии разделения предприятия на три категории в зависимости от их степени опасности.

В этом случае кроме значений валовых выбросов в целом по предприятию используют информацию о состоянии воздушного бассейна по городу (величины  $g \cdot g_i$ ) и расположение предприятия относительно зоны жилой застройки.

При организации производственного контроля основной задачей является выбор конкретных источников, подлежащих систематическому контролю.

Для определения временных параметров государственного и производственного контроля используют соотношение  $M / ПДК$ , однако порядок определения периодичности контроля зависит от уровня контроля: для государственного контроля периодичность определяют для предприятия в целом, а для производственного контроля – для конкретных ИЗА. Предприятие обеспечивает контроль ИЗА с установленной периодичностью для каждого источника в соответствии с отраслевой методикой по организации системы контроля промышленных выбросов на предприятиях данной отрасли.

В соответствии «РНД-211.3.01.06-97 Временное руководство по контролю источников загрязнения атмосферы. – Алматы, 1997г.», в число обязательно контролируемых веществ должны быть включены пыль, оксиды серы, азота и углерода.

**Разработка мероприятий по регулированию выбросов в период особо неблагоприятных метеорологических условий (далее - НМУ).**

Неблагоприятные метеоусловия, характеризуются повышением влажности воздуха, резким изменением температуры, пылевыми бурями и т.д. способствующие формированию наиболее высоких концентрации загрязняющих веществ в атмосфере.

В период наступления НМУ предприятия обязано обеспечить снижение выбросов загрязняющих веществ вплоть до частичной остановки производства.

Мероприятия по кратковременному снижению выбросов в период НМУ разработаны в соответствии с руководящим документом РД 52.04.52.84.

В период наступления НМУ в зависимости от степени их опасности предлагается мероприятия по 3 режимам работы.

Мероприятия по 1-му режиму носит организационно-технический характер и осуществляется практически без снижения мощности производства. Эти мероприятия обеспечивают снижение выбросов на 10-20% и включают в себя:

- Соблюдение строгого режима сжигания топлива.
- Поддерживание избытка воздуха на уровне, устраняющим условия образования недожога.
- Запрещение работ по очистке котлов.

Мероприятия по 2-му режиму должно обеспечивать сокращения выбросов на 20-40% и включает в себя все мероприятия, разработанные для 1-го режима, а также мероприятия, разработанные на базе

технологических процессов и сопровождающиеся незначительным снижением производительности предприятия.

- Сокращение сжигаемого топлива на 25%.
- Ограничение движения транспортных средств по территории предприятия.

Мероприятия по 3-му режиму должна обеспечить сокращение концентрации загрязняющих веществ в приземном слое атмосферы примерно на 40-60%.

Мероприятия по 3-му режиму включает в себя все мероприятия, разработанные для 1-го и 2-го режимов, а также мероприятия, разработанные на базе технологических процессов, имеющих возможность снижения выбросов загрязняющих веществ за счет временного сокращения производительности предприятия.

- Сокращение сжигаемого топлива на 50%.
- Запрещение любых работ связанных с выделением загрязняющих веществ.

## 5. ОЦЕНКА ВОЗДЕЙСТВИЙ НА СОСТОЯНИЕ ВОД

### **Потребность в водных ресурсах для хозяйственной и иной деятельности на период строительства и эксплуатации, требования к качеству используемой воды;**

Все технологические решения на площадке приняты и разработаны в соответствии СанПин Республики Казахстан утвержденный приказом МЗ РК от 16.06.2021 года №ҚР ДСМ-49.

#### Период строительства

Работающие будут обеспечены водой, удовлетворяющей Санитарно-эпидемиологические требования к водопроводу, местам водозабора для хозяйственно-питьевых целей, хозяйственно-питьевому водоснабжению и местам культурно-бытового водопользования и безопасности водных объектов», утвержденный приказом Министра национальной экономики Республики Казахстан от 20 февраля 2023 г. № 26.

Вода для хозяйственных и производственных нужд завозится автоцистернами, а также питьевая вода выдается бутилированной.

Техническое водоснабжение намечено обеспечить за счет водозабора с артезианских скважин, расположенных на месторождении.

#### **Определение расчетных расходов**

##### На период строительства

Работающие будут обеспечены водой, удовлетворяющей Санитарно-эпидемиологические требования № 26, утвержденным приказом Министра национальной экономики Республики Казахстан от 20 февраля 2023 года.

Объем питьевой воды для рабочего персонала

Нормы расхода приняты согласно СП РК 4.01-101-2012г. «Внутренний водопровод и канализация зданий» - 25 л/сут на чел.

Суточный расход питьевой воды на нужды работающих составит:

$$Q = N \cdot n / 1000 = 25 \cdot 24 / 1000 = 0,6 \text{ м}^3/\text{сут.}$$

Общий объем потребления воды за время строительства:

$$Q = 0,6 \text{ м}^3/\text{сут} \cdot 90 \text{ дней} = 54 \text{ м}^3/\text{период}$$

#### **Производственные нужды**

Расчет расхода воды используемой для проведения гидроиспытаний:

Диаметр трубопроводов – 4 дюйма = 101,6 мм.

$$V = \pi \cdot R^2 \cdot L, \text{ м}^3,$$

Где, R – радиус трубы;

L – длина трубопровода: трубопровод – 533 м;

$$V = 3.14 \cdot (0.0508)^2 \cdot 533 = 4,319 \text{ м}^3/\text{период}$$

Диаметр трубопроводов – 4 дюйма = 101,6 мм.

$$V = \pi \cdot R^2 \cdot L, \text{ м}^3,$$

Где, R – радиус трубы;

L – длина трубопровода: трубопровод – 569м;

$$V = 3.14 \cdot (0.0508)^2 \cdot 569 = 4,611 \text{ м}^3/\text{период}$$

Диаметр трубопроводов – 4 дюйма = 101,6 мм.

$$V = \pi \cdot R^2 \cdot L, \text{ м}^3,$$

Где, R – радиус трубы;

L – длина трубопровода: трубопровод – 859 м;

$$V = 3.14 \cdot (0.0508)^2 \cdot 859 = 6,961 \text{ м}^3/\text{период}$$

Объем воды на питьевые нужды рабочего персонала – 54 м³/период

Производственные нужды – 15,891 м³/период

### **Характеристика источника водоснабжения, его хозяйственное использование, местоположение водозабора, его характеристика**

В период проведения строительных работ для хозяйственно-питьевых и производственных нужд используется привозная вода.

Мойка автомашин и техники на стройплощадке производиться не будет.

**Водный баланс объекта, с обязательным указанием динамики ежегодного объема забираемой свежей воды, как основного показателя экологической эффективности системы водопотребления и водоотведения**

Для оценки использования водных ресурсов применяется метод водного баланса, составляющие которого представлены объемами водопотребления и водоотведения и безвозвратных потерь.

Безвозвратные потери воды связаны с технологическими потерями при проведении строительных работ запроектированного объекта.

В таблице 6 приведены расходы отводимой воды по расчетным данным на этапе строительства.

**Таблица 4. Баланс водопотребления и водоотведения при строительстве**

Произ- водство	Всего	Водопотребление, тыс.м3/период.						Водоотведение, тыс.м3/период.				Год
		На производственные нужды				На хозяйственно –бытовые нужды	Безвозвратное потребление	Всего	Объем сточной воды повторно используемой	Производственные сточные воды	Хозяйственно –бытовые сточные воды	
		Свежая вода		Оборотная вода	Повторно-используемая вода							
		всего	в т.ч. питьевого качества									
1	2	3	4	5	6	7	8	9	10	11	12	
Нагнета тельная линия	0,069 891	0,015 891	-	-	-	0,054	-	0.054	-	-	0.054	2026

**Поверхностные воды:**

Близлежащая поверхностная вода расположен от проектируемой стройплощадки на расстоянии более километра. В связи с этим проектируемый объект не расположен на водоохранной зоне.

**Характеристика водных объектов, потенциально затрагиваемых намечаемой деятельностью (с использованием данных максимально приближенных наблюдательных створов)**

Забор воды из поверхностных водных источников, сброс сточных вод в поверхностные водные объекты и на рельеф местности при строительстве и эксплуатации проектируемого объекта не производится.

**Оценка возможности изъятия нормативно обоснованного количества воды из поверхностного источника в естественном режиме, без дополнительного регулирования стока**

Забор воды из поверхностных водных источников, сброс сточных вод в поверхностные водные объекты и на рельеф местности при строительстве и эксплуатации проектируемого объекта не производится.

**Необходимость и порядок организации зон санитарной охраны; количество и характеристика сбрасываемых сточных вод (с указанием места сброса, конструктивных особенностей выпуска, перечня загрязняющих веществ и их концентраций)**

Сброс производственных стоков – отсутствует. Для естественных нужд работников устанавливается надворный биотуалет в непосредственной близости от места проведения работ, для хозяйственно-бытовых сточных вод на территории строительной площадки предусматривается установка специализированной, герметичной емкости для сбора сточных вод.

**Обоснование максимально возможного внедрения оборотных систем, повторного использования сточных вод, способы утилизации осадков очистных сооружений**

Вывоз сточных вод из герметичной емкости и биотуалетов предусматривается производить на септик с последующей передачей на собственные очистные сооружения.

**Раздел «Охрана окружающей среды» к рабочему проекту «Система сбора нефти на месторождении Западный Тузколь. Выкидные линии от скв. №№221, 258 и 342. Сырдарьинского района Кызылординской области»**



**Предложения по достижению предельно-допустимых сбросов (далее – ПДС), в состав которых должны входить**

Сброс сточных вод в поверхностные водоемы при строительстве не планируется, поэтому разработка проекта ПДС не предусматривается.

**Оценка воздействия планируемого объекта на водную среду в процессе строительства и эксплуатации, включая возможное тепловое загрязнение водоема и последствия воздействия отбора воды на экосистему**

В процессе строительства и эксплуатации объекта тепловое загрязнение водоема и последствия воздействия отбора воды на экосистему не предусматривается.

**Оценка изменений русловых процессов, связанных с прокладкой сооружений, строительства мостов, водозаборов и выявление негативных последствий**

Изменение русловых процессов, связанных с прокладкой сооружений, строительства мостов, водозаборов не планируется, в связи с чем выявление негативных последствий не будет.

**Водоохранные мероприятия, их эффективность, стоимость и очередность реализации**

- разгрузку и складирование оборудования и строительных материалов осуществлять на площадках, удаленных от водоохранной полосы на расстоянии не менее 100 метров;
- временные стоянки автотранспорта и другой техники организовывать за пределами водоохранной зоны;
- движение автотранспорта и другой техники по склонам долин и при переезде русел осуществлять по имеющимся дорогам и мостовым сооружениям;
- по завершению работ проводить очистку территории от строительного и бытового мусора и нефтепродуктов в случае их разлива, водоснабжение стройки осуществляется только привозной водой, содержать территорию участка в санитарно-чистом состоянии, согласно нормам СЭС и охраны окружающей среды – постоянно;
- после окончания строительства произвести очистку территории;
- не допускать захвата земель водного фонда.

Предусмотренные мероприятия исключают возможность загрязнения водных ресурсов в процессе строительства.

**Организация экологического мониторинга поверхностных вод.**

Организация экологического мониторинга не требуется так как влияние на поверхностные воды не предусматривается.

**Описание современного состояния эксплуатируемого водоносного горизонта (химический состав, эксплуатационные запасы, защищенность), обеспечение условий для его безопасной эксплуатации, необходимость организации зон санитарной охраны водозаборов**

Строительные работы планируется производить вне территории существующих водозаборов, в связи с этим загрязнение поверхностных вод для питьевого значения не планируется.

**Оценка влияния объекта в период строительства и эксплуатации на качество подземных вод, вероятность их загрязнения**

На период строительства и эксплуатации влияние на качество подземных вод не будет, так как для естественных нужд работников устанавливаются надворные биотуалеты, для хозяйственно-бытовых сточных вод на территории строительной площадки предусматривается установка специализированной, герметичной емкости для сбора сточных вод с последующим вывозом на собственные очистные сооружения.

Мойка автоколес планируется производить на договорной основе на специально оборудованных местах.

**Анализ последствий возможного загрязнения и истощения подземных вод**

Существующие условия водоотведения предприятия поддаются изменениям, влияние на поверхностные, подземные воды и на рельеф местности - исключено.

**Обоснование мероприятий по защите подземных вод от загрязнения и истощения**

Для ослабления воздействия на поверхностные и подземные воды:

- запрещается сливать и сваливать какие-либо материалы и вещества, получаемые при выполнении работ в водные источники и пониженные места рельефа;

- необходимо чтобы все постоянные и временные водотоки и водосбор на строительной площадке и за ее пределами содержались в чистоте, были свободными от мусора и отходов.

В случае использования воды для производственных нужд из поверхностных источников подрядчику необходимо выполнить следующие мероприятия:

- при строительстве не допускать применение стокообразующих технологий или процессов;
- при производстве земляных работ не допускать сброс грунта за пределы обозначенной на генплане границы временного отвала. Не допускать беспорядочного складирования изымаемого грунта в акватории реки;
- не допускать базирование специальной строительной техники и автотранспорта на водоохранной зоне и полосе;
- оборудовать место временного нахождения рабочих резервуаром для сбора образующихся хозяйственных стоков и контейнером для сбора и хранения ТБО.

В этом случае влияние при строительстве и эксплуатации объекта на поверхностные и подземные воды практически не будут оказываться.

***Программа экологического мониторинга подземных вод***

Программа экологического мониторинга подземных вод не требуется в связи с отсутствием влияния на подземные воды.

## **6. ОЦЕНКА ВОЗДЕЙСТВИЙ НА НЕДРА**

**Наличие минеральных и сырьевых ресурсов в зоне воздействия планируемого объекта (запасы и качество);**

Проектом не предусматривается добыча полезных ископаемых.

**Потребность объекта в минеральных и сырьевых ресурсах в период строительства и эксплуатации (виды, объемы, источники получения);**

На период строительства и эксплуатации потребность в минеральных и сырьевых ресурсах данной территории не требуется.

**Прогнозирование воздействия добычи минеральных и сырьевых ресурсов на различные компоненты окружающей среды и природные ресурсы;**

Добыча минеральных и сырьевых ресурсов на территории строительства не планируется.

**При проведении операций по недропользованию, добыче и переработке полезных ископаемых должны быть представлены следующие материалы:**

Проведение операций по недропользованию, добыче и переработке полезных ископаемых проектом не предусматривается.

**Характеристика используемых месторождений (запасы полезных ископаемых, утвержденные Государственной комиссией по запасам полезных ископаемых (ГКЗ), их геологические особенности и другие);**

Проведение операций по недропользованию, добыче и переработке полезных ископаемых проектом не предусматривается.

**Материалы, подтверждающие возможность извлечения и реализации вредных компонентов, а для наиболее токсичных - способ их захоронения;**

Проведение операций по недропользованию, добыче и переработке полезных ископаемых проектом не предусматривается.

**Радиационная характеристика полезных ископаемых и вскрышных пород (особенно используемых для рекультивации и в производстве строительных материалов);**

Проведение операций по недропользованию, добыче и переработке полезных ископаемых проектом не предусматривается.

**Рекомендации по составу и размещению режимной сети скважин для изучения, контроля и оценки состояния горных пород и подземных вод в процессе эксплуатации объектов намечаемого строительства;**

Проведение операций по недропользованию, добыче и переработке полезных ископаемых проектом не предусматривается.

**Предложения по максимально-возможному извлечению полезных ископаемых из недр, исключая снижение запасов подземных ископаемых на соседних участках и в районе их добычи (в результате обводнения, выветривания, окисления, возгорания и так далее);**

Проведение операций по недропользованию, добыче и переработке полезных ископаемых проектом не предусматривается.

**Оценка возможности захоронения вредных веществ и отходов производства в недра, с предоставлением заключения специализированной научно-исследовательской организации.**

Проведение операций по недропользованию, добыче и переработке полезных ископаемых проектом не предусматривается.

## 7. ОЦЕНКА ВОЗДЕЙСТВИЯ НА ОКРУЖАЮЩУЮ СРЕДУ ОТХОДОВ ПРОИЗВОДСТВА И ПОТРЕБЛЕНИЯ

### Виды и объемы образования отходов;

При строительстве проектируемых объектов, а также в результате жизнедеятельности работающего персонала образуются отходы производства и потребления:

- отходы сварки
- тара из-под лакокрасочных материалов
- строительные отходы
- твердые бытовые отходы.

### При строительстве

Список литературы:

«Методика разработки проектов нормативов предельного размещения отходов производства и потребления» Приложение №16 к приказу Министра охраны окружающей среды Республики Казахстан от 18.04.2008 г. №100-п.

### Отходы сварки

Количество электродов, применяемых в производстве, соответствует данным предприятия.

Объем образования отработанных огарков электродов рассчитывается по формуле:

$$M_{ог.} = M \times a, \text{ т/год,}$$

где  $M_{ог.}$  – масса образующихся огарков, т/период строительства;

$M$  – масса израсходованных сварочных материалов, т/ период строительства (0,5 тонн);

$a$  – массы электродных материалов (0,015 т).

$$M_{ог.} = 0,5 \times 0,015 = 0,0075 \text{ т/период}$$

### Тара из-под лакокрасочных материалов

Количество образующихся отходов тары из-под лакокрасочных материалов (ЛКМ) определяется по формуле:

$$M = M_t \times p + M_{кр} \times a, \text{ т/год,}$$

где  $M_{кр}$  – масса краски в таре, 20 кг;

$M_t$  – масса тары, 0,017 т;

$p$  – количество тары, 5 шт.;

$a$  – содержание остатков краски, 0,01г;

$$M = 0,017 \times 5 + 0,02 \times 0,01 = 0,0852 \text{ т/период.}$$

### Строительные отходы

При строительных работах образуются строительные отходы в количестве – 0,25 т/период.

### Твердо-бытовые отходы

Норма образования бытовых отходов ( $m_1$ , т/год) определяется с учетом удельных норм образования бытовых отходов на коммунальных казенных предприятиях – 0,3 м³/год на человека, списочной численности рабочего персонала и средней плотности отходов, которая составляет 0,25 т/м³.

Количество образующихся твердых бытовых отходов рассчитывается по формуле:

$$M = 0.3 \times 24 \times 0.25 \times 3 / 12 = 0.45 \text{ т/период}$$

**Всего ТБО на период строительных работ образуется – 0.45 т/период.**

**Таблица 5. Классификация отходов**

№	Наименование	Код отходов
1	Отходы сварки	12-01-01
2	Тара из-под лакокрасочных материалов	15-01-10*
3	Строительные отходы	17-09-04
4	Твердо-бытовые отходы (ТБО)	20-03-01

### Система управления отходами

Управление отходами производства и потребления регламентируется законодательными и нормативно – правовыми документами Республики Казахстан в сфере охраны окружающей среды от негативного воздействия отходов производства и потребления.

Рекомендуемая проектом система обращения с отходами производства и потребления позволяет исключить (максимально смягчить) негативное воздействие отходов на природную среду, благодаря следующим принципам сбора и удаления отходов:

- осуществлять удаление или обезвреживание отходов и вторичных материалов только в разрешенных для этого местах; запрещение несанкционированного удаления или обезвреживания отходов;
- сокращать объем образования отходов;
- использовать в дополнение к нормам и стандартам РК по утилизации и удалению отходов принятые международные стандарты.

Предприятием будут осуществляться следующие виды работ:

- учет движения всех видов отходов;
- инженерная система организованного сбора и хранения отходов

**Рекомендации по обезвреживанию, утилизации, захоронению всех видов отходов;**

**Твердые бытовые отходы**

В соответствии п.56 и 58 СП «Санитарно-эпидемиологические требования к сбору, использованию, применению, обезвреживанию, транспортировке, хранению и захоронению отходов производства и потребления», утвержденных приказом МЗ РК №ҚР ДСМ-331/202 от 25.12.2020, контейнеры для сбора ТБО оснащают крышками. Срок хранения отходов в контейнерах при температуре 0°C и ниже допускается не более трех суток, при плюсовой температуре не более суток.

По мере накопления ТБО собираются в контейнеры для последующей передачи на собственный полигон.

**Виды и количество отходов производства и потребления (образовываемых, накапливаемых и передаваемых специализированным организациям по управлению отходами), подлежащих включению в нормативы.**

**Таблица 6. Лимиты на накопление отходов на период строительства на 2026 год**

Наименование отходов	Объем накопленных отходов на существующее положение, тонн/год	Лимит накопления, тонн/год
1	2	3
<b>Всего</b>	-	<b>0,7927</b>
В.т.ч. отходов производства	-	0,3427
Отходов потребления	-	0,45
<i>Опасные отходы</i>		
Тара из-под лакокрасочных материалов	-	0,0852
<i>Неопасные отходы</i>		
Отходы сварки	-	0,0075
Строительные отходы	-	0,25
Твердо-бытовые отходы	-	0,45

## 8. ОЦЕНКА ФИЗИЧЕСКИХ ВОЗДЕЙСТВИЙ НА ОКРУЖАЮЩУЮ СРЕДУ

### ***Оценка возможного теплового, электромагнитного, шумового, воздействия и других типов воздействия, а также их последствий***

Производственная и другая деятельность человека приводит не только к химическому загрязнению биосферы. Все возрастающую роль в общем потоке негативных антропогенных воздействий приобретает влияние физических факторов на биосферу. Последнее связано с изменением физических параметров окружающей среды, то есть с их отклонением от параметров естественного фона. В настоящее время наибольшее внимание привлекают изменения электромагнитных и вибро-акустических условий в зоне промышленных объектов.

Физическое воздействие подразумевает воздействие шума, вибрации, ионизирующего и неионизирующего излучения, факторов, изменяющих температурные, энергетические, волновые, радиационные и другие физические свойства атмосферного воздуха, влияющих на здоровье человека и окружающую среду.

К физическому воздействию на окружающую среду и здоровье людей относятся: электромагнитные излучения, радиация, шумовое воздействие. Основными источниками шума и вибрации на территории объекта является автотранспорт. Уровень шума по эквиваленту уровня звука на рабочих местах не превышает 80 ДБа.

#### Производственный шум.

Нормативные документы устанавливают определенные требования к методам измерений и расчетов интенсивности шума в местах нахождения людей, допустимую интенсивность фактора и зависимость интенсивности от продолжительности воздействия шума. В соответствии с нормами для рабочих мест для производственных помещений считается допустимой шумовая нагрузка 80дБ. При производственных работах на открытой территории нагрузки будут зависеть от ряда факторов, включающие и названные выше. Уровень шума на открытых рабочих площадках будет зависеть от расстояния до работающего агрегата, а также от того, где находится само работающее оборудование – в помещении или вне его, от наличия ограждения, положения места измерения относительно направленного источника не будет превышать допустимые для работающего персонала показатели.

**Шумовое воздействие автотранспорта.** Допустимые уровни шума автомобилей, действующие в настоящее время, применительно к условиям строительных работ, составляют; грузовые – дизельные автомобили с двигателем мощностью 162 кВт и выше 91 дБ(А). Средний допустимый уровень звука на дорогах различного назначения, в том числе местного, составляет 73 дБ(А). Эта величина зависит от ряда факторов, в том числе от времени суток, конструктивных особенностей дорог и др. Использование автотранспорта для обеспечения работ, перевозки персонала, технических грузов и др. с учетом создания звуковых нагрузок, не будет превышать допустимых нормированных шумов – 80 дБ. Использование мероприятий по минимизации шумов дает возможность значительно снизить последние.

**Производственно-бытовой шум.** Снижение звукового давления на производственном участке может быть достигнуто при разработке специальных мероприятий по снижению звуковых нагрузок. К мероприятиям такого характера относятся: оптимизация и регулирование транспортных потоков; уменьшение, по мере возможности, движения грузовых автомобилей большой грузоподъемности; создание дорожных обходов; оптимизация работа и др.

#### Вибрация.

По своей физической природе вибрация тесно связана с шумом. Вибрация представляет собой колебания твердых тел или образующих из частиц. В отличие от звука вибрации воспринимаются различными органами и частями тела. При низкочастотных колебаниях, вибрации воспринимаются отолитовым и вестибулярным аппаратом человека, нервными окончаниями кожного покрова, а вибрация высоких частот воспринимаются подобно ультразвуковым колебаниям, вызывая тепловое ощущение. Вибрация, подобно шуму, приводит к снижению производительности труда, нарушает деятельность центральной и вегетативной нервной системы, приводит к заболеваниям сердечнососудистой системы. Вибрация возникает, главным образом, вследствие вращательного или поступательного движения неуравновешенных масс двигателя и механических систем машин, самого источника возбуждения, а также применение конструктивных мероприятий на пути распространения колебаний. При расположении противовибрационных экранов дальше 5-6 м. от источника колебаний их эффективность резко падает. Для снижения вибрации от технологического оборудования предусмотрено: установление гибких связей, упругих прокладок и пружин; тяжелое вибрирующее оборудование устанавливается на самостоятельные фундаменты, сокращения времени пребывания в условиях вибрации применение средств индивидуальной защиты.

**Характеристика радиационной обстановки в районе работ, выявление природных и техногенных источников радиационного загрязнения**

***Раздел «Охрана окружающей среды» к рабочему проекту «Система сбора нефти на месторождении Западный Тузколь. Выкидные линии от скв. №№221, 258 и 342. Сырдарьинского района Кызылординской области»***



Главной целью радиационной безопасности является охрана здоровья населения от вредного воздействия ионизирующего излучения путем соблюдения основных принципов и норм радиационной безопасности без необоснованных ограничений полезной деятельности при использовании излучения в различных областях хозяйства, в науке и медицине.

Согласно Информационному бюллетеню о состоянии окружающей среды, наблюдения за уровнем гамма-излучения на местности осуществлялись ежедневно на 3-х метеорологических станциях (Аральское море, Шиели, Кызылорда) и на 3-х автоматических постах за загрязнением атмосферного воздуха в г. Кызылорда (ПНЗ №3), п. Акай (ПНЗ №1) и п. Торетам (ПНЗ №1). Средние значения радиационного гамма-фона приземного слоя атмосферы по населенным пунктам области находились в пределах 0,0-0,28 мкЗв/ч. В среднем по области радиационный гамма-фон составил 0,12 мкЗв/ч и находился в допустимых пределах. Наблюдение за радиоактивным загрязнением приземного слоя атмосферы на территории г. Кызылорда и Кызылординской области осуществлялся на 2-х метеорологических станциях (Аральское море, Кызылорда) путем отбора проб воздуха горизонтальными планшетами. На станциях проводился пятисуточный отбор проб. Среднесуточная плотность радиоактивных выпадений в приземном слое атмосферы г. Кызылорда колебалась в пределах 1,4 – 3,0 Бк/м<sup>2</sup>. Средняя величина плотности выпадений составила 2,0 Бк/м<sup>2</sup>, что не превышает предельнодопустимый уровень. Среднесуточная плотность радиоактивных выпадений в приземном слое атмосферы на территории области колебалась в пределах 1,3-2,6 Бк/м<sup>2</sup>. Средняя величина плотности выпадений по области составила 1,8 Бк/м<sup>2</sup>, что не превышает предельно – допустимый уровень.

#### **Оценка радиационного воздействия**

В перечень работ по радиационному обследованию входит определение мощности экспозиционной дозы на территории ведения работ. В случае превышения экспозиционной дозы выше нормативной (33 мкР/час), будут отобраны пробы почвы с целью определения характера радиационного загрязнения.



## 9. ОЦЕНКА ВОЗДЕЙСТВИЙ НА ЗЕМЕЛЬНЫЕ РЕСУРСЫ И ПОЧВЫ

**Состояние и условия землепользования, земельный баланс территории, намечаемой для размещения объекта и прилегающих хозяйств в соответствии с видом собственности, предлагаемые изменения в землеустройстве, расчет потерь сельскохозяйственного производства и убытков землепользователей (собственников), подлежащих компенсации при создании и эксплуатации объекта;**

Так как на проектируемый объект проект землепользования разрабатывалось ранее и имеется земельный госакт, расчет потерь сельскохозяйственного производства и убытков землепользователей (собственников), подлежащих компенсации при создании и эксплуатации объекта этим проектом не предусмотрен.

### **Состояние загрязнения почв тяжёлыми металлами области Кызылорда**

В городе Кызылорда, в пробах почвы, отобранных в различных районах, концентрации хрома находились в пределах 0,33-1,04 мг/кг, свинца 12,57-22,57 мг/кг, цинка – 2,09-3,95 мг/кг, кадмия – 0,14-0,58 мг/кг, меди – 0,77-3,13 мг/кг. На территории золошлакоотвал-южнее 500 м, ж/д вокзал-старый переезд, зона отдыха-пионерский парк, пруда накопителя (выход на поля фильтрации, начало бассейна), массив орошения – с/з Абая, рисовые чеки с/з Баймурат в пробах почв содержания всех определяемых тяжелых металлов находились в пределах нормы. В пробах почв поселка Торетам, отобранных в различных районах, концентрации хрома находились в пределах 0,12-0,28 мг/кг, свинца 3,01-4,89 мг/кг, цинка – 0,60-2,07 мг/кг, кадмия – 0,02-0,04 мг/кг, меди – 0,25-0,40 мг/кг и не превышали предельно допустимую норму. В пробах почвы п.Акбастар в центре поселка, концентрации хрома составило 0,22 мг/кг, свинца 11,86 мг/кг, цинка – 2,07 мг/кг, кадмия – 0,06 мг/кг, меди – 0,61 мг/кг и не превышали предельно допустимую норму. В пробах почвы п.Куланды возле метеостанции, концентрации хрома составило 0,15 мг/кг, свинца -4,49 мг/кг, цинка – 0,83 мг/кг, кадмия – 0,01 мг/кг, меди – 0,14 мг/кг и не превышали предельно допустимую норму.

**Характеристика ожидаемого воздействия на почвенный покров (механические нарушения, химическое загрязнение), изменение свойств почв и грунтов в зоне влияния объекта в результате изменения геохимических процессов, созданием новых форм рельефа обусловленное перепланировкой поверхности территории, активизацией природных процессов, загрязнением отходами производства и потребления;**

Антропогенная трансформация почвенного покрова участка вызвана техногенными факторами.

Ведущей как по интенсивности, так и по охватываемой площади на территории участка является техногенная деградация почвенного покрова.

Техногенная деградация почвенного покрова проявляется в виде линейной - дорожная сеть.

Механическое воздействие на почвы характеризуется полным уничтожением почвенного покрова с разрушением исходного микро- и нанорельефа и образованием техногенного рельефа положительных (насыпи, валы) и отрицательных форм (выемки, амбары, траншеи), сопровождаемым техногенной турбацией (потеря горизонтальной стратификации, уплотнение, перемешивание субстратов разных горизонтов), денудацией (формирование почв с неполным или укороченным профилем) и погребением почв извлеченными на поверхность подстилающими породами.

В соответствии с «Инструкцией по осуществлению государственного контроля за охраной и использованием земельных ресурсов» основными критериями оценки деградации почвы, в зависимости от ее типа, являются:

- Перекрытость поверхности почв абиотическими насосами;
- Степень и глубина нарушения земельных ресурсов (провалы, траншеи, карьеры и т.п.;
- Увеличение плотности почвы;
- Опесчаненность верхнего горизонта почвы;
- Уменьшение мощности гнетических горизонтов;
- Уменьшение содержания гумуса и основных элементов питания растений;
- Степень развития эрозионных процессов и соотношение эродированных почв;
- Увеличение содержания воднорастворимых солей;
- Изменение состава обменных оснований;
- Изменение уровня почвенно-грунтовых вод;
- Превышение ПДК загрязняющих веществ в контролируемых земельных ресурсах.

Дорожная дигрессия почв является неизбежной составляющей любого вида антропогенного воздействия. Нарушения почвенного покрова в результате транспортных нагрузок проявляются, прежде всего, в деградации физического состояния почв, под которой понимается устойчивое ухудшение их физических свойств, в первую очередь структурного состояния и сложения, приводящее к ухудшению

водного, воздушного, питательного режимов и в конечном итоге – к снижению уровня естественного плодородия.

#### **Оценка воздействия**

На строительной площадке предусматриваются специальные места для хранения материалов, лакокрасочные материалы и сыпучие строительные материалы, используемые для отделочных работ, будут доставляться в герметичной таре и упаковке.

Для временного хранения образующихся строительных отходов устраивается площадка с твердым покрытием.

**Планируемые мероприятия и проектные решения в зоне воздействия по снятию, транспортировке и хранению плодородного слоя почвы и вскрышных пород, по сохранению почвенного покрова на участках, не затрагиваемых непосредственной деятельностью, по восстановлению нарушенного почвенного покрова и приведению территории в состояние, пригодное для первоначального или иного использования (техническая и биологическая рекультивация);**

Для эффективной охраны почв от загрязнения и нарушения необходимо разработать план-график конкретных мероприятий, который наряду с имеющимися проектными решениями, направленными на охрану почв, должен включать следующие мероприятия:

- своевременный контроль состояния существующих дорог для транспортировки временных сооружений, оборудования, материалов, людей;
- использование автотранспорта с низким давлением шин;
- принятие мер по оперативной очистке территории, загрязнённой нефтепродуктами и другими загрязнителями;
- неукоснительное выполнение мер по охране земель от загрязнения, разрушения и истощения;
- еобходимо неукоснительное соблюдение санитарно-гигиенических требований, норм по хранению ГСМ, утилизации отходов, хранения и транспортировки бытовых и технологических отходов и пр.;
- при проведении планировочных работ в случае возникновения очагов ветровой и водной эрозии после интенсивных механических воздействий на почвенный покров необходима рекультивация нарушенных участков;
- использование в исправном техническом состоянии используемой техники и автотранспорта, для снижения выбросов загрязняющих веществ.

#### **Организация экологического мониторинга почв.**

Для оценки изменения структуры почвы, ее плодородия и загрязнения отбирают образцы на ключевых участках и пробных площадях. Расположение участков и глубина взятия образцов зависят от определяемых ингредиентов и видов землепользования.

При этом выделяют контроль загрязнения почв:

- пестицидами;
- тяжелыми металлами;
- нефтепродуктами;
- радиоактивными веществами.

Пестициды — общепринятое в мировой практике собирательное название химических веществ, применяемых для защиты растений: от насекомых — инсектициды; от сорной растительности — гербициды; от грибных болезней — фунгициды; для удаления листьев — дефолианты. Попадают в почву разными путями (внесение, протравливание семян, с осадками и т.д.).

Одним из важнейших нормативов, позволяющих определить степень загрязнения почвы, является ПДК. В настоящее время установлены ПДК более чем для 200 пестицидов.

Для определения загрязнения почвы пестицидами образцы почвы отбираются на сельскохозяйственных полях под разными культурами два раза в год: весной — после схода снега, осенью — после уборки урожая. Один раз в 5 лет проводят повторное обследование. В хозяйстве обследуются 3-5 полей под основными культурами.

Образцы отбирают:

- в лесной зоне с разнообразным почвенным покровом на площади 1-3 га;
- в лесостепной зоне — 3-5 га;
- в степной — 10-20 га.

Делают пробную площадку 100х100 м, причем она должна находиться не менее чем в 100 м от края поля. Составляют смешанный образец, который складывается из 20 кернов. КERN берут буром (укалывают почву) на глубину пахотного горизонта. На поле делают до 15-20 площадок в зависимости от размера поля. Отобранную почву сыпают на бумагу, разравнивают и делят на 4 части, затем 2 части отбрасывают. Снова

разравнивают, делят на 6 частей и из центра берут 2 части так, чтобы вес образца не превышал 0,5 кг. Образец ссыпают в полотняный мешочек и снабжают этикеткой. У агронома хозяйства берут сведения о сроках и норме обработки поля пестицидами. После доставки в лабораторию образцы просушивают до воздушно-сухого состояния, чтобы не происходило фотохимического разложения пестицидов.

Отбор проб для определения глобального загрязнения пестицидами берется в буферной зоне заповедных территорий. В буферных зонах закладываются почвенно-геохимические профили. С каждого профиля отбирают смешанный образец. Профили закладывают так, чтобы каждые 10 га раз в 5 лет освещались данными наблюдений.

За каждый год составляются обзоры с включением различных таблиц содержания пестицидов в почве.

Отбор проб для определения загрязнений тяжелыми металлами промышленного происхождения производится один раз в год в летний период. Как правило, выбирают почвы, занятые культурными растениями. Пробы отбираются вокруг промышленных центров по четырем румбам на расстоянии 1, 2, 3, 5 и 10 км. Один раз в 5 лет пробы берут по восьми румбам на расстоянии 0,5; 1,0; 1,5; 2; 3; 4; 5; 8; 10; 15; 20; 30 и 50 км. Положение точек сначала отмечают на карте. Методика отбора проб та же, что и в предыдущем случае.

Таким же образом отбирают пробы растений на тех же участках, что и пробы почвы с площади 2 га методом конверта. Всего отбирают 5 проб. Растения выкапывают с корнями. Очищают корни от почвы. Отрезают корни и складывают в отдельный мешок, листья и стебли заворачивают в бумагу. Затем высушивают то и другое до воздушно-сухого состояния и проводят анализы.

В случае загрязнения почв нефтепродуктами загрязненными считаются почвы, когда:

- нарушается экологическое равновесие в почвенной системе;
- происходит изменение морфологических, физико-химических характеристик;
- изменяются водно-физические свойства почв;
- создается опасность загрязнения грунтовых вод.

В зависимости от типа почвы допустимые концентрации привнесенных нефтепродуктов не должны превышать 50 г/кг.

Главные загрязнители: нефтепромыслы, нефтепроводы, нефтеперерабатывающие предприятия, нефтехранилища, наземный и водный транспорт.

В районах действия этих источников закладывают серии почвенных разрезов, которые объединяются в систему профилей. Закладываются профили по направлению движения нефтепродуктов от источника. Минимальное количество профилей – 3, минимальное количество разрезов – по 3 в каждом профиле и 3 разреза фоновых.

На выбранном для разреза участке очерчивается прямоугольник длиной 130-180 см и шириной 70-75 см, т.е. план будущего разреза. Прямоугольник располагают с таким расчетом, чтобы лицевая стенка разреза, подлежащая изучению и описанию, была обращена к моменту окончания копки разреза к солнцу; на противоположной стороне делают ступеньки. Основные почвенные разрезы закладывают на глубину 2-2,5 м с таким расчетом, чтобы вскрыть все почвенные горизонты и верхнюю часть подстилающей (материнской) породы.

Положение точек заложения разрезов и отбора образцов почв вначале намечаются на карте, затем уточняются на месте.

При описании разреза указываются его номер, дата, кем сделано описание, местоположение разреза и его привязка на местности, тщательно описывается общий рельеф, мезо-, микро- и нанорельеф, положение разреза относительно рельефа, растительность, почвообразующая порода, глубина появления грунтовых вод, глубина и характеристика вскипания от 10% HCl. Места заложения разрезов фиксируются на карте.

Общее количество проб определяется сложностью строения вертикального профиля почв и рыхлых отложений, глубиной проникновения загрязнителя. Для полной характеристики процессов вне зоны мерзлоты в среднем из разреза отбирается 8-10 проб, в северных мерзлотных ландшафтах – 5-7 проб.

Переднюю стенку разреза очищают чистой лопатой и выделяют генетические горизонты. Образцы берут в виде отдельного куска (кирпичика) из середины горизонта (стараясь сохранить естественное сложение почвы), размером 10х10 см.

Все взятые образцы должны быть с этикетками, где указываются место взятия, номер образца, номер разреза, название почвы, индекс горизонта, глубина взятия, дата, подпись лица, взявшего образец. Для заполнения этикетки используется мягкий простой карандаш или авторучка. Емкость мешочка – 0,8-1 кг сухой почвы. На мешочки сверху простым карандашом или ручкой переносятся основные сведения из этикетки: номер образца, номер разреза, почва, индекс горизонта и глубина взятия образца.

Для данного проектируемого объекта мониторинг почв не требуется, так как период строительства временное, на период эксплуатации не предусмотрены производственные работы, в связи с этим загрязнение почвенного покрова не будет.

## 10. ОЦЕНКА ВОЗДЕЙСТВИЯ НА РАСТИТЕЛЬНОСТЬ

**Современное состояние растительного покрова в зоне воздействия объекта (геоботаническая карта, флористический состав, функциональное значение, продуктивность растительных сообществ, их естественная динамика, пожароопасность, наличие лекарственных, редких, эндемичных и занесенных в Красную книгу видов растений, состояние зеленых насаждений, загрязненность и пораженность растений; сукцессии, происходящие под воздействием современного антропогенного воздействия на растительность)**

Растительность в районе промплощадки имеет типичные черты пустыни и полупустыни, и представлена островками низкорослого кустарника – боялыча, степной полыни, ковыля.

По комплексу растительности район относится к зоне полукустарниковых пустынь с преобладанием боялычево-серопольных и чернопольных сообществ. В конце мая вся эта растительность выгорает.

Полынь. Многолетние травянистые растения или полукустарники с прямостоящими стеблями. Беловатое на густых тонких стеблях с шелковистыми волосками, корневище тонкое стелящееся, деревянистое. Стебли густо листовенные, ветвистые, листья нижние стеблевые короткочеренковые, остальные сидячие, с долями при основании. Растет в степной и пустынных зонах на солонцеватых лугах, в долинах рек, около дорог и на залежах.

Ковыль восточный. Многолетние травы высотой 10-30 см, стебель прямой, голый или гладкий, листья свернутые острошероховатые. Растет по сухим щебнистым степям и каменистым склонам.

Современное состояние растительного мира в зоне строительных работ можно считать удовлетворительным. На существующее положение объемы образования биомассы непосредственно вблизи расположения стройплощадки несколько занижены в сравнении с природными и свободными от застройки территориями.

На территории строительства объекта воздействие на растительность не будет, так как объект существующий, строительные работы проводятся на территории строительства.

*Подлежащие особой охране, занесенные в Красную Книгу, исчезающие, а также пищевые и лекарственные виды растений в радиусе воздействия планируемых работ не встречаются.*

**Характеристика воздействия объекта и сопутствующих производств на растительные сообщества территории, угроза редким, эндемичным видам растений в зоне влияния**

В условиях недостаточного увлажнения флора на обследуемых участках отличается невысоким обилием и постоянством большинства видов. Травостой малопродуктивен и обычно используется как пастбищный корм.

Среди выбросов основное место по негативному воздействию на окружающую природную среду занимают пыль неорганическая. Помимо механических воздействий растительность будет испытывать влияние загрязнения атмосферного воздуха выбросами автотранспорта, пыления и т.д. Это влияние в первую очередь проявляется на биохимическом и физиологическом уровнях и происходит как путём прямого действия загрязняющих веществ на ассимиляционный аппарат, так и путём косвенного воздействия через почву. Значительное осаждение пыли на растениях приводит к угнетению фотосинтезирующей функции, снижению содержания хлорофилла в клетках, изменению и отмиранию тканей в отдельных органах растений и даже их полной гибели. Запылённые растения, даже если они и вегетируют, находятся в угнетённом состоянии и испытывают состояние от средней до сильной нарушенности. Накопление же вредных веществ в почве ведет к нарушению роста корневых систем и их минерального питания. В зависимости от погодноклиматических условий, солнечной радиации и влажности почв может изменяться поглотительная способность растения. Растительность, как более динамичный компонент, будет восстанавливаться быстрее. Наиболее быстро будут восстанавливаться почвы лёгкого механического состава. Скорость восстановления зональных суглинистых почв будет более замедленной и в значительной степени определяться составом растительности. Медленными темпами будет происходить восстановление древесной растительности. Восстановление растительности в результате естественных процессов занимает длительное время от 3-4 лет (для заселения пионерными видами), до 10 лет для формирования сомкнутых сообществ, так как формирование состава и структуры растительных сообществ неразрывно связано с формированием почв.

Строительные работы будут производиться на территории строительства. В целом воздействие на почвенно-растительный покров оценивается как не значительное, а также находящееся в пределах установленных экологических нормативов и не приводящее к необратимым для почвенных экосистем последствиям.

### **Обоснование объемов использования растительных ресурсов**

Использования растительных ресурсов не планируется так как объект существующий, по проекту предусматривается строительство выкидных линий на существующей территории строительства.

### **Определение зоны влияния планируемой деятельности на растительность**

**Раздел «Охрана окружающей среды» к рабочему проекту «Система сбора нефти на месторождении Западный Тузколь. Выкидные линии от скв. №№221, 258 и 342. Сырдарьинского района Кызылординской области»**



На территории строительства объекта воздействие на растительность не будет, так как объект существующий, строительные работы проводятся на территории строительства.

**Ожидаемые изменения в растительном покрове (видовой состав, состояние, продуктивность сообществ, оценка адаптивности генотипов, хозяйственное и функциональное значение, загрязненность, пораженность вредителями), в зоне действия объекта и последствия этих изменений для жизни и здоровья населения;**

На территории строительства объекта воздействие на растительность не будет, так как объект существующий, строительные работы проводятся на территории строительства.

**Рекомендации по сохранению растительных сообществ, улучшению их состояния, сохранению и воспроизводству флоры;**

В формировании растительного покрова данной зоны принимает участие целый ряд жизненных форм – травянистых однолетников, двулетников и многолетников, что ставит растительные группировки территории на достаточно высокий восстановительный уровень.

Положительным элементом можно считать также и большую мозаичность растительного покрова, повышающую общую устойчивость фитоценозов. Поэтому при прекращении непосредственного воздействия начинается достаточно быстрое заселение растениями нарушенных участков.

Учитывая возможности местной флоры, при соблюдении соответствующих природоохранных мероприятий, воздействие работ на состояние почвенно-растительного покрова может быть оценено как локальное.

С целью снижения отрицательного техногенного воздействия на почвенно-растительный покров рассматриваемым проектом предусмотрено выполнение экологических требований и проведение природоохранных мероприятий, основными из которых являются:

- осуществление постоянного контроля границ отвода земельных участков. Для охраны почв от нарушения и загрязнения все работы проводить лишь в пределах отведенной во временное пользование территории. Вокруг площадки будут сделаны ограждения;
- рациональное использование земель, выбор оптимальных размеров рабочей зоны при ведении работ. Расположение объектов на площадке должно соответствовать утвержденной схеме расположения оборудования;
- ликвидация выявленных нефтезагрязненных участков;
- охрана растительности, сохранение редких растительных сообществ, флористических комплексов и их местообитания на прилегающих к месту ведения работ территориях;
- использование при проведении работ технически исправного, экологически безопасного оборудования и техники;
- использование удобных и экологически целесообразных подъездных автодорог, запрет езды по нерегламентированным дорогам и бездорожью;
- в местах хранения отходов будет исключена возможность их попадание в почвы;
- с целью контроля и оценки происходящих изменений состояния окружающей среды, прогноза их дальнейшего развития и оценки эффективности применяемых природоохранных мероприятий предусмотрено ведение производственного экологического контроля.

#### **Предложения для мониторинга растительного покрова**

Целью охраны растительного покрова является контроль соблюдения землеотвода площадки предприятия и линии электроснабжения в период ведения работ.

Контролируемыми параметрами при мониторинге растительного покрова являются:

- размеры участка, расчищенного от растительного покрова при ведении работ;
- виды нарушений растительного покрова у границ землеотвода при ведении работ.

## 11. ОЦЕНКА ВОЗДЕЙСТВИЙ НА ЖИВОТНЫЙ МИР

### **Исходное состояние водной и наземной фауны**

Животный мир рассматриваемого района, согласно литературным данным, представлен следующими классами: костные рыбы, земноводные, пресмыкающиеся, птицы, млекопитающие. Основными факторами относительной бедности фауны являются: естественная засоленность почв прибрежных ценозов, широкая сеть солончаков со слабой растительностью, резко континентальный климат, скудность растительного покрова, суровость климата, особенно остро ощущаемая во время зимовки в малоснежные зимы.

Из птиц, здесь обитают сорока, серая ворона, большая синица, домовый и полевой воробей.

### **Наличие редких, исчезающих и занесенных в Красную книгу видов животных**

В районе строительных работ, занесенные в Красную книгу, редкие и исчезающие виды животных, а также виды, подлежащие особой охране, не встречаются. Район расположения объектов находится вне путей сезонных миграций животных.

### **Характеристика воздействия объекта на видовой состав, численность фауны, ее генофонд, среду обитания, условия размножения, путей миграции и места концентрации животных в процессе строительства и эксплуатации, оценка адаптивности видов**

За последние десятилетия по естественным причинам и вследствие влияния антропогенных факторов на рассматриваемой территории изменились как ареалы ряда видов животных, так и их численность.

Антропогенное воздействие на ландшафты повлияло и на пролет птиц в рассматриваемом районе. Возникшие специфические элементы ландшафта отличаются усложненным рельефом, нарушенным и загрязненным почвенным покровом, разреженной вторичной растительностью. Птиц здесь обычно немного, так как к прочим условиям добавляется еще постоянное присутствие человека и работающей техники.

В результате производственной деятельности техногенное преобразование может оказаться одной из причин, способной сократить места обитания, на которых могут жить в состоянии естественной свободы различные виды животных. При этом, возможно, как уничтожение или разрушение критических биотопов (мест размножения, нор, гнезд и т.д.), так и подрыв кормовой базы, и уничтожение отдельных особей. Частичная трансформация ландшафта обычно сопровождается загрязнением территории, что обуславливает их совместное действие.

Вместе с тем, производственная деятельность может привести к созданию новых местообитаний (различные насыпи, канавы, карьеры, насыпные грунтовые дороги и т.д.), способствующих проникновению и расселению ряда видов животных на освоенную территорию.

Воздействие на животный мир может быть прямым, косвенным, кумулятивным, остаточным:

- прямое воздействие будет проявляться через вытеснение, сублетальную деградацию здоровья, гибель представителей животного мира;
- косвенное воздействие возможно в результате изменения естественной среды обитания (создание, потеря, улучшение, деградация или разделение), появлении новых видов животных и насекомых;
- кумулятивное воздействие возможно в периодической потере мест обитания, связанной с проведением работ в прошлом и будущем;
- остаточное воздействие проявится в интродукции (акклиматизации) чуждых видов животных.

Основными составляющими проявления фактора беспокойства являются шум и вибрация работающей техники и оборудования, передвижение людей и транспортных средств, свет. Факторы беспокойства также могут повлиять на снижение численности популяций различных представителей фауны.

Загрязнение территории ГСМ при работе автотранспорта может вызывать интоксикацию и гибель животных, преимущественно мелких млекопитающих, наземно гнездящихся птиц, насекомых и пресмыкающихся. Вибрация может послужить причиной сублетальной деградации здоровья животных и птиц:

- неудачной беременности, повышения количества выкидышей у млекопитающих;
- снижения кладки яиц у птиц и рептилий;
- меньших кормовых ресурсов близ гнездования/лежки, что приводит к повышенному соперничеству между потомством птиц;
- покидания гнезд.

### **Физическое присутствие**

Физическое присутствие персонала и проведение работ, скорее всего, создаст дополнительное беспокойство для животного мира. Не синантропные виды будут испытывать беспокойство из-за их низкого уровня толерантности.

### **Косвенное воздействие**

*Раздел «Охрана окружающей среды» к рабочему проекту «Система сбора нефти на месторождении Западный Тузколь. Выкидные линии от скв. №№221, 258 и 342. Сырдарьинского района Кызылординской области»*

Представители фауны могут быть подвержены косвенному воздействию различных аспектов проекта, которые вытекают вследствие потери естественной среды обитания, угрозы гибели в ходе производственных работ. Основным аспектом данного воздействия может внести изменения в пищевую цепочку. Так новые источники пищи в виде пищевых отходов привлечет животных, питающихся отбросами (грызуны, голуби и воробьи). Лисы, волки и хищные птицы будут привлечены высокими концентрациями добычи. Техногенное физическое воздействие не окажет сильного воздействия, так как эти животные хорошо приспосабливаются к нему. Отравления маловероятны, так как животные, питающиеся отбросами, обычно весьма избирательны в еде. Кроме того, предполагается, что контейнеры хранения отходов жилого лагеря будут иметь крепкие тяжелые крышки для предотвращения попадания подобных животных.

Таким образом, воздействие на фауну, связанное с производственной деятельностью, будет состоять из двух основных компонентов:

1. отсутствия животных на производственной территории, воздействие можно рассматривать, как незначительное.
2. различные формы взаимодействия могут привести к косвенному воздействию низкой значимости.

***Возможные нарушения целостности естественных сообществ, среды обитания, условий размножения, воздействие на пути миграции и места концентрации животных, сокращения их видового многообразия в зоне воздействия объекта, оценка последствий этих изменений и нанесенного ущерба окружающей среде;***

Возможные нарушения целостности естественных сообществ, среды обитания, условий размножения, воздействие на пути миграции и места концентрации животных, сокращения их видового многообразия в зоне воздействия объекта, оценка последствий этих изменений и нанесенного ущерба окружающей среде не будет, так как строительные работы планируется произвести на территории строительства.

***Мероприятия по сохранению и восстановлению целостности естественных сообществ и видового многообразия водной и наземной фауны, улучшение кормовой базы;***

Охрана окружающей среды и предотвращение ее загрязнения в процессе ведения работ сводится к определению предполагаемого воздействия на компоненты окружающей природной среды (в т.ч. животный мир), разработке природоохранных мероприятий, сводящих к минимуму возможное воздействие.

Основные мероприятия по минимизации отрицательного антропогенного воздействия на животный мир должны включать:

- инструктаж персонала о недопустимости охоты на животных, бесцельном уничтожении пресмыкающихся;
- строгое соблюдение технологии;
- запрещение кормления и приманки диких животных;
- запрещение браконьерства и любых видов охоты;
- использование техники, освещения, источников шума должно быть ограничено минимумом;
- работы по восстановлению деградированных земель.

Рекомендуется предусматривать следующие меры: защита птиц от поражения электрическим током, путем применения "холостых" изоляторов; ограждение всех технологических площадок, исключающее случайное попадание на них животных.

Процессы работ характеризуются высокими темпами работ, минимальной численностью одновременно занятых работников, минимизацией монтажных операций на территории ремонтной базы, высокой квалификацией персонала, минимальной площадью земель, отводимых во временное пользование для технологических и социальных нужд работников на время работ, оптимизация транспортной схемы и др. Необходимо обратить особое внимание на снижение отрицательного воздействия на особо охраняемые виды животных, занесенных в Красную книгу РК. В частности, пропагандировать среди обслуживающего персонала недопустимость отлова и уничтожения пресмыкающихся. Предотвратить фактор беспокойства для птиц в гнездовой период. Проводить разъяснительную работу о предотвращении разорения легкодоступных гнезд и необходимости охраны хищных птиц. При условии выполнения всех природоохранных мероприятий влияние от деятельности предприятия можно будет свести к минимуму.

***Программа для мониторинга животного мира.***

Мониторинг животного мира не требуется, так как влияние на животный мир не будет.



**12. ОЦЕНКА ВОЗДЕЙСТВИЙ НА ЛАНДШАФТЫ И МЕРЫ ПО ПРЕДОТВРАЩЕНИЮ, МИНИМИЗАЦИИ, СМЯГЧЕНИЮ НЕГАТИВНЫХ ВОЗДЕЙСТВИЙ, ВОССТАНОВЛЕНИЮ ЛАНДШАФТОВ В СЛУЧАЯХ ИХ НАРУШЕНИЯ**

Ландшафт – конкретная территория, однородная по своему происхождению, истории развития и неделимая по зональным и а зональным признакам. Согласно географическому словарю Института географии Российской Академии наук географический ландшафт представляет собой однородную по происхождению и развитию территорию, с присущими ей специфическими природными ресурсами. Воздействие на ландшафт не будет, так как строительство проектируемого объекта проведется на территории строительства.

### 13. ОЦЕНКА ВОЗДЕЙСТВИЙ НА СОЦИАЛЬНО-ЭКОНОМИЧЕСКУЮ СРЕДУ

#### **Существующее положение**

Численность населения области на 1 июля 2025 года составила 846,9 тыс. человек, в том числе 399,2 тыс. человек (47%) – городских, 447,7 тыс. человек (53%) – сельских жителей.

Естественный прирост населения в январе-июне 2025г. составил 5827 человек (в соответствующем периоде предыдущего года – 7188 человека).

За январь-июнь 2025г. число родившихся составило 8138 человека (на 13,5% меньше, чем в январе-июне 2024г.), число умерших составило 2311 человек (на 4,0% больше, чем в январе-июне 2024г.).

Сальдо миграции отрицательное и составило - 5027 человек (в январе-июне 2024г. – -4203 человек), в том числе во внешней миграции – положительное сальдо 16 человек (1), во внутренней – - 5043 человек (-4204).

Численность безработных во II квартале 2025г. составила 16,7 тыс. человек.

Уровень безработицы составил 4,8% к численности рабочей силы.

Численность лиц, зарегистрированных в органах занятости в качестве безработных, на 1 августа 2025г. составила 16334 человек или 4,6% к численности рабочей силы.

Среднемесячная номинальная заработная плата, начисленная работникам (без малых предприятий, занимающихся предпринимательской деятельностью), во II квартале 2025г. составила 395010 тенге, прирост к соответствующему периоду 2024г. составил 9,5%.

Индекс реальной заработной платы во II квартале 2025г. составил 99,2%.

Среднедушевые номинальные денежные доходы населения по оценке в I квартале 2025г. составили 159618 тенге, что на 10,8% выше, чем в I квартале 2024г., темп роста реальных денежных доходов за указанный период -101,7%.

Объем промышленного производства в январе-июле 2025г. составил 600262 млн. тенге в действующих ценах, что составило 98,6% по сравнению с январем-июлем 2024 года.

В горнодобывающей промышленности объем производства снизился на 7,4%, в обрабатывающей промышленности отмечен рост на 13,4%, в снабжении электроэнергией, газом, паром, горячей водой и кондиционированным воздухом снижение на 8,0%, в водоснабжении; водоотведение; сбор, обработка и удаление отходов, деятельность по ликвидации загрязнений рост на 24,1%.

Объем валового выпуска продукции (услуг) сельского хозяйства в январе-июле 2025 года составил 46523,3 млн.тенге, или 102,6 % к январю-июлю 2024г.

Объем грузооборота в январе-июле 2025г. составил 20192,0 млн. ткм (с учетом оценки объема грузооборота индивидуальных предпринимателей, занимающихся коммерческими перевозками) или 104,3% к январю-июлю 2024г.

Объем пассажирооборота – 1592,5 млн. пкм или 119,0% к январю-июлю 2024г.

Объем выполненных строительных работ (услуг) в январе-июле 2025 года составил 136424 млн. тенге, или 137,0% к соответствующему периоду прошлого года.

#### **Обеспеченность объекта в период строительства, эксплуатации и ликвидации трудовыми ресурсами, участие местного населения;**

Наиболее явным положительным воздействием проектируемых работ на трудовую занятость населения – это создание некоторого числа рабочих мест в области. Количество обслуживающего персонала в период строительства объекта составит 24 человек. Строительство будет длиться три месяца.

Рабочий персонал будет наниматься из местного населения.

#### **Влияние планируемого объекта на регионально-территориальное природопользование;**

Влияние планируемого объекта на регионально-территориальное природопользование будет незначительным так как строительные работы временные, выбросы загрязняющих веществ на период строительства составит: 0.1588098 г/с, 0.2404525 т/период.

#### **Прогноз изменений социально-экономических условий жизни местного населения при реализации проектных решений объекта (при нормальных условиях эксплуатации объекта и возможных аварийных ситуациях);**

Создание новых рабочих мест и сопутствующее этому повышение личных доходов персонала, занятого в реализации проекта, будут неизбежно сопровождаться мероприятиями по улучшению социально-бытовых условий проживания, активизацией сферы обслуживания. Образование новых рабочих мест, повышение доходов части населения, увеличение социально-экономической привлекательности региона, приток приезжих, занятых в рамках проекта, на территорию проектируемых работ являются прямым воздействием на демографическую ситуацию.

**Санитарно-эпидемиологическое состояние территории и прогноз его изменений в результате намечаемой деятельности;**

При проведении строительных работ, выбросы загрязняющих веществ в атмосферу не будут достигать 1 ПДК и воздействовать на здоровье населения. Санитарно-эпидемиологическое состояние территории не изменится. В целом, проведенная оценка воздействия реализации проекта на социально - экономическую среду позволяет сделать вывод, что данный объект не окажет негативного воздействия на социально-экономическую сферу и воздействие проекта в целом будет положительное.

**Предложения по регулированию социальных отношений в процессе намечаемой хозяйственной деятельности.**

Хозяйственная деятельность с использованием рекомендуемых техники и технологий не окажет отрицательного воздействия на санитарно-экологические условия проживания местного населения, обеспечит незначительное воздействие на окружающую среду, при несомненно значимом социально-экономическом эффекте - обеспечение занятости населения с вытекающими из этого другими положительными последствиями (платежи в бюджет, социальная стабильность и др.). Регулирование социальных отношений в процессе намечаемой хозяйственной деятельности будет производиться согласно Трудового кодекса Республики Казахстан от 23 ноября 2015 года No 414-V ЗРК

#### 14. ОЦЕНКА ЭКОЛОГИЧЕСКОГО РИСКА РЕАЛИЗАЦИИ НАМЕЧАЕМОЙ ДЕЯТЕЛЬНОСТИ В РЕГИОНЕ

**Ценность природных комплексов (функциональное значение, особо охраняемые объекты), устойчивость выделенных комплексов (ландшафтов) к воздействию намечаемой деятельности;**

При разработке раздела ООС были соблюдены основные принципы проведения оценки воздействия на окружающую среду, а именно:

- интеграции (комплексности) - рассмотрение вопросов воздействия хозяйственной деятельности на окружающую среду, местное население, сельское хозяйство и промышленность осуществляется в их взаимосвязи с технологическими, техническими, социальными, экономическими планировочными и другими решениями;
- учет экологической ситуации на территории, оказывающейся в зоне влияния деятельности;
- информативность;
- понимание целостного характера проводимых процедур, выполнение их с учетом взаимосвязи возникающих экологических последствий с социальными, экологическими и экономическими факторами.

**Комплексная оценка последствий воздействия на окружающую среду при нормальном (без аварий) режиме эксплуатации объекта;**

При рассмотрении производственной деятельности выявлены источники воздействия на окружающую среду, проведена покомпонентная оценка их воздействия на природные среды и объекты.

Основными компонентами природной среды, подвергающимися значительным по масштабу воздействиям, являются почвенно-растительный покров, воздушный бассейн, подземные воды, недра, флора и фауна района, социальная среда. На основании анализа современной ситуации, принятых проектных решений и их прогнозируемых последствий ниже дается обобщенная схема их воздействия на отдельные среды.

Взаимодействие элементов системы происходит как в пространстве, так и во времени, поэтому какие-либо экологические выводы и прогнозы должны учитывать комплексное воздействие различных элементов экосистем.

**Вероятность аварийных ситуаций (с учетом технического уровня объекта и наличия опасных природных явлений), определяются источники, виды аварийных ситуаций, их повторяемость, зона воздействия;**

Во избежание возникновения аварийных ситуаций и обеспечения безопасности на всех этапах работ необходимо соблюдение проектных норм. Для снижения степени риска при организации работ предусмотрены меры по предотвращению (снижению) аварийных ситуаций, которые включают организационные меры, перечень ответственности лиц, план передачи сообщений, подробные данные об аварийной службе и др.

**Прогноз последствий аварийных ситуаций на окружающую среду и население;**

При соблюдении технологического регламента работ объект окажет весьма незначительную экологическую нагрузку, практически не представляет опасности загрязнения окружающей природной среды и угрозы для здоровья населения.

Отрицательное воздействие на окружающую среду при проведении работ компенсируется природоохранными мероприятиями и платежами за эмиссии загрязняющих веществ в окружающую среду.

**Рекомендации по предупреждению аварийных ситуаций и ликвидации их последствий;**

- минимальное вмешательство в сложившиеся к настоящему времени природные экосистемы;
- использование новейших экологических природосберегающих технологий;
- сведение к минимуму любых воздействий на окружающую среду в процессе проведения работ;
- полное восстановление нарушенных компонентов окружающей природной среды после завершения работ, если такие нарушения были неизбежны.

Для преодоления последствий возможного загрязнения, предусмотрено проведение мониторинга окружающей среды. По полученным в процессе мониторинга результатам анализа выбросов и погодных условий можно регулировать нагрузки на компоненты окружающей среды.

## **ОСНОВНЫЕ ВЫВОДЫ ПО РЕЗУЛЬТАТАМ ОЦЕНКИ ВОЗДЕЙСТВИЯ НА ОКРУЖАЮЩУЮ СРЕДУ**

Представленный раздел «Охрана окружающей среды» разработан ТОО «ЭкоПроектСервис» на основании рабочего проекта «Система сбора нефти на месторождении Западный Тузколь. Выкидные линии от скв. №№221, 258 и 342. Сырдарьинского района Кызылординской области». Заказчик – ТОО «ТУЗКОЛЬМУНАЙГАЗ ОПЕРЕЙТИНГ».

При строительстве в атмосферу выбрасываются вредные вещества в объеме: 0.1588098 г/с, 0.2404525 т/период.

Выбросы в атмосферу выделяются при перегрузке пылящих строительных материалов, сварочных-лакокрасочных работах и земляных работах. Приведенные расчеты показывают, что строительство не представляет существенного воздействия на качество атмосферного воздуха.

Согласно расчетам, в период строительства проектируемых работ, в атмосферу выбрасывается 16 ингредиентов загрязняющих веществ (железо оксиды, марганец и его соединения, азота диоксид, азота оксид, углерод, сера диоксид, углерод оксид, фтористые газообразные соединения, фториды неорганические плохо растворимые, диметилбензол, проп-2-ен-1-аль, формальдегид, уайт-спирит, алканы C12-19, взвешенные частицы, пыль неорганическая, содержащая двуокись кремния в %: 70-20.).

На основе проведенной оценки воздействия деятельности проектируемого объекта на природную среду сделаны следующие выводы:

1. При определении параметров выбросов загрязняющих веществ от источников загрязнения атмосферы выявлено, что при строительстве объекта будут задействованы 8 источников загрязнения атмосферы, из которых 2 являются организованными и 6 неорганизованными. Все источники работают только на момент строительства и несут временный характер.

2. Анализ проведенных расчетов рассеивания вредных веществ в атмосферном воздухе, проведенный программным комплексом ЭРА, версия 3.0 фирмы НПП «Логос-Плюс» не выявил превышения приземных концентрации по всем ингредиентам;

3. В период строительно-монтажных работах образуются 4 вида отходов.

**Оценка воздействия на окружающую среду при строительстве данного объекта показала, что последствия данной деятельности будут незначительны и не окажут особого влияния на экологическую обстановку района при соблюдении природоохранных мероприятий.**

**Параметры выбросов загрязняющих веществ в атмосферу**

Про изв одс тво	Цех	Источники выделения загрязняющих веществ		Число часов рабо- ты в год	Наименование источника выброса вредных веществ	Номер источ ника выбро са	Высо та источ ника выбро са, м	Диа- метр устья трубы м	Параметры газовозд.смеси на выходе из ист.выброса			Координаты источника на карте-схеме, м		
		Наименование	Коли чест во ист.						ско- рость м/с	объем на 1 трубу, м3/с	тем- пер. оС	точечного источ. /1-го конца лин. /центра площад- ного источника		2-го кон
												X1	Y1	X2
1	2	3	4	5	6	7	8	9	10	11	12	13	14	15
001		Сварочный автономный генератор	1		Дымовая труба	0001	1	0.2	1.24	0.0389558	120	0	0	Площадка

**ТОО «ТУЗКОЛЬМУНАЙГАЗ ОПЕРЕЙТИНГ»**

001	Компрессор	1	Дымовая труба	0002	1	0.2	1.24	0.0389558	120	0	0
-----	------------	---	---------------	------	---	-----	------	-----------	-----	---	---



ца лин. ирина ого ка	Наименование газоочистных установок и мероприятий по сокращению выбросов	Вещества по кото- рым произво- дится газо- очистка	Коэфф обесп газо- очист кой, %	Средняя эксплуат степень очистки/ max.степ очистки%	Код веще- ства	Наименование вещества	Выбросы загрязняющих веществ			Год дос- тиже ния ПДВ
							г/с	мг/нм3	т/год	
У2										
16	17	18	19	20	21	22	23	24	25	26
						1				
					0301	Азота (IV) диоксид (	0.00916	338.496	0.0728	2026
						Азота диоксид) (4)				
					0304	Азот (II) оксид (	0.00119	43.975	0.0025	2026
						Азота оксид) (6)				
					0328	Углерод (Сажа,	0.00153	56.539	0.00123	2026
						Углерод черный) (583)				
					0330	Сера диоксид (	0.0031	114.556	0.0025	2026
						Ангидрид сернистый,				
						Сернистый газ, Сера (				
						IV) оксид) (516)				
					0337	Углерод оксид (Окись	0.00061	22.542	0.00623	2026
						углерода, Угарный				
						газ) (584)				
					1301	Проп-2-ен-1-аль (	0.00036	13.303	0.0003	2026
						Акролеин,				
						Акрилальдегид) (474)				
					1325	Формальдегид (	0.000366	13.525	0.00291	2026
						Метаналь) (609)				
					2754	Алканы C12-19 /в	0.0037	136.729	0.003	2026
						пересчете на C/ (				
						Углеводороды				
						предельные C12-C19 (в				
						пересчете на C);				
						Растворитель РПК-				
						265П) (10)				
					0301	Азота (IV) диоксид (	0.000025	0.924	0.012	2026

**ТОО «ТУЗКОЛЬМУНАЙГАЗ ОПЕРЕЙТИНГ»**

1	2	3	4	5	6	7	8	9	10	11	12	13	14	15
001		Планировочные работы	1		Неорганизованный источник	6001	2					0	0	2
001		Земляные работы	1		Неорганизованный	6002	2					0	0	2

**Раздел «Охрана окружающей среды» к рабочему проекту «Система сбора нефти на месторождении Западный Тузколь. Выкидные линии от скв. №№221, 258 и 342. Сырдарьинского района Кызылординской области»**

**ТОО «ТУЗКОЛЬМУНАЙГАЗ ОПЕРЕЙТИНГ»**

16	17	18	19	20	21	22	23	24	25	26
2					0304	Азота диоксид) (4) Азот (II) оксид (	0.0156	576.478	0.0000325	2026
					0328	Азота оксид) (6) Углерод (Сажа,	0.000004	0.148	0.002	2026
					0330	Углерод черный) (583) Сера диоксид (	0.0000083	0.307	0.004	2026
					0337	Ангидрид сернистый, Сернистый газ, Сера (				
					0337	IV) оксид) (516) Углерод оксид (Окись	0.00002	0.739	0.01	2026
					1301	углерода, Угарный газ) (584) Проп-2-ен-1-аль (	0.000025	0.924	0.012	2026
					1325	Акролеин, Акрилальдегид) (474) Формальдегид (	0.000001	0.037	0.00048	2026
					2754	Метаналь) (609) Алканы C12-19 /в	0.00001	0.370	0.0048	2026
					2908	пересчете на С/ (				
					2908	Углеводороды предельные C12-C19 (в				
2					2908	пересчете на С); Растворитель РПК- 265П) (10) Пыль неорганическая,	0.098		0.056	2026
					2908	содержащая двуокись кремния в %: 70-20 (				
					2908	шамот, цемент, пыль цементного производства - глина, глинистый сланец, доменный шлак, песок, клинкер, зола, кремнезем, зола углей казахстанских месторождений) (494) Пыль неорганическая,	0.00785		0.00676	2026

**Раздел «Охрана окружающей среды» к рабочему проекту «Система сбора нефти на  
месторождении Западный Тузколь. Выкидные линии от скв. №№221, 258 и 342.  
Сырдарьинского района Кызылординской области»**

Параметры выбросов загрязняющих веществ в атмос

1	2	3	4	5	6	7	8	9	10	11	12	13	14	15
					источник									
001		Погрузочно-разгрузочные работы песка	1		Земляные работы	6003	2					0	0	2
001		Погрузочно-разгрузочные работы щебня	1		Уплтнение	6004	2					0	0	2

**ТОО «ТУЗКОЛЬМУНАЙГАЗ ОПЕРЕЙТИНГ»**

001	Сварочные работы	1	Неорганизованный источник	6005	2					0	0	2
-----	------------------	---	---------------------------	------	---	--	--	--	--	---	---	---

16	17	18	19	20	21	22	23	24	25	26
2					2908	содержащая двуокись кремния в %: 70-20 (шамот, цемент, пыль цементного производства - глина, глинистый сланец, доменный шлак, песок, клинкер, зола, кремнезем, зола углей казахстанских месторождений) (494) Пыль неорганическая, содержащая двуокись кремния в %: 70-20 (шамот, цемент, пыль цементного производства - глина, глинистый сланец, доменный шлак, песок, клинкер, зола, кремнезем, зола углей казахстанских месторождений) (494)	0.0086		0.003	2026
2					2908	Пыль неорганическая, содержащая двуокись кремния в %: 70-20 (шамот, цемент, пыль цементного производства - глина, глинистый сланец, доменный шлак, песок, клинкер, зола, кремнезем, зола углей казахстанских месторождений) (494)	0.0054		0.0016	2026
2					0123	Железо (II, III) оксиды (диЖелезо	0.0022		0.00098	2026

1	2	3	4	5	6	7	8	9	10	11	12	13	14	15



**ТОО «ТУЗКОЛЬМУНАЙГАЗ ОПЕРЕЙТИНГ»**

001	Покрасочные работы	1	Неорганизованный источник	6006	2					0	0	2
-----	--------------------	---	---------------------------	------	---	--	--	--	--	---	---	---

16	17	18	19	20	21	22	23	24	25	26
					0143	триоксид, Железа оксид) /в пересчете на железо/ (274) Марганец и его соединения /в пересчете на марганца (IV) оксид/ (327)	0.0001		0.00006	2026
					0342	Фтористые газообразные соединения /в пересчете на фтор/ ( 617)	0.00025		0.00011	2026
					0344	Фториды неорганические плохо растворимые - ( алюминия фторид, кальция фторид, натрия гексафторалюминат) ( Фториды неорганические плохо растворимые /в пересчете на фтор/) ( 615)	0.00029		0.00013	2026
					2908	Пыль неорганическая, содержащая двуокись кремния в %: 70-20 ( шамот, цемент, пыль цементного производства - глина, глинистый сланец, доменный шлак, песок, клинкер, зола, кремнезем, зола углей казахстанских месторождений) (494)	0.00029		0.00013	2026
2					0616	Диметилбензол (смесь	0.000047		0.0137	2026

16	17	18	19	20	21	22	23	24	25	26
						о-, м-, п- изомеров) (203)				
					1210	Бутилацетат (Уксусной кислоты бутиловый эфир) (110)	0.0000095		0.0027	2026
					1401	Пропан-2-он (Ацетон) (470)	0.000047		0.0137	2026
					2902	Взвешенные частицы ( 116)	0.000017		0.0048	2026

**П л а н - г р а ф и к**  
**контроля на предприятии за соблюдением нормативов ПДВ на источниках выбросов и на контрольных точках (постах)**  
**на существующее положение**

N источника, N контрольной точки	Производство, цех, участок. /Координаты контрольной точки	Контролируемое вещество	Периодичность контроля	Периодичность контроля в периоды НМУ раз/сутк	Норматив выбросов ПДВ		Кем осуществляется контроль	Методика проведения контроля
					г/с	мг/м3		
1	2	3	4	5	6	7	8	9
<b>I. На источниках выброса.</b>								
0001	Период строительства	Азота (IV) диоксид (Азота диоксид) (4)	1 раз/кварт		0.00916	338.495773	Сторонняя организация на договорной основе	0002
		Азот (II) оксид (Азота оксид) (6)			0.00119	43.9748875		0002
		Углерод (Сажа, Углерод черный) (583)			0.00153	56.5391411		0002
		Сера диоксид (Ангидрид сернистый, Сернистый газ, Сера (IV) оксид) (516)			0.0031	114.55643		0002
		Углерод оксид (Окись углерода, Угарный газ) (584)			0.00061	22.5417491		0002
		Проп-2-ен-1-аль (Акролеин, Акрилальдегид) (474)			0.00036	13.3033273		0002
		Формальдегид (Метаналь) (609)			0.000366	13.5250494		0002
		Алканы C12-19 /в пересчете на C/ (Углеводороды предельные C12-C19 (в пересчете на C); Растворитель РПК-265П) (10)			0.0037	136.728642		0002
0002	Период строительства	Азота (IV) диоксид (Азота диоксид) (4)			0.000025	0.92384217		0002
		Азот (II) оксид (Азота оксид) (6)			0.0156	576.477517		0002
		Углерод (Сажа, Углерод черный) (583)			0.000004	0.14781475		0002

1	2	3	4	5	6	7	8	9
6001	Период строительства	Сера диоксид (Ангидрид сернистый, Сернистый газ, Сера (IV) оксид) (516)			0.0000083	0.3067156		0002
		Углерод оксид (Окись углерода, Угарный газ) (584)			0.000002	0.73907374		0002
		Проп-2-ен-1-аль (Акролеин, Акрилальдегид) (474)			0.000025	0.92384217		0002
		Формальдегид (Метаналь) (609)			0.000001	0.03695369		0002
		Алканы C12-19 /в пересчете на C/ (Углеводороды предельные C12-C19 (в пересчете на C); Растворитель РПК-265П) (10)			0.00001	0.36953687		0002
6002	Период строительства	Пыль неорганическая, содержащая двуокись кремния в %: 70-20 (шамот, цемент, пыль цементного производства - глина, глинистый сланец, доменный шлак, песок, клинкер, зола, кремнезем, зола углей казахстанских месторождений) (494)			0.098			0001
6003	Период строительства	Пыль неорганическая, содержащая двуокись кремния в %: 70-20 (шамот, цемент, пыль цементного производства - глина, глинистый сланец, доменный шлак, песок, клинкер, зола, кремнезем, зола углей казахстанских месторождений) (494)			0.0086			0001

1	2	3	4	5	6	7	8	9
6004	Период строительства	доменный шлак, песок, клинкер, зола, кремнезем, зола углей казахстанских месторождений) (494) Пыль неорганическая, содержащая двуокись кремния в %: 70-20 (шамот, цемент, пыль цементного производства – глина, глинистый сланец, доменный шлак, песок, клинкер, зола, кремнезем, зола углей казахстанских месторождений) (494)			0.0054			0001
6005	Период строительства	Железо (II, III) оксиды (диЖелезо триоксид, Железа оксид) /в пересчете на железо/ (274) Марганец и его соединения /в пересчете на марганца (IV) оксид/ (327) Фтористые газообразные соединения /в пересчете на фтор/ (617) Фториды неорганические плохо растворимые – (алюминия фторид, кальция фторид, натрия гексафторалюминат) (Фториды неорганические плохо растворимые /в пересчете на фтор/) (615) Пыль неорганическая, содержащая двуокись кремния в %: 70-20 (шамот, цемент, пыль цементного производства – глина, глинистый сланец,			0.0022  0.0001  0.00025  0.00029  0.00029			0001  0001  0001  0001  0001

**ТОО «ТУЗКОЛЬМУНАЙГАЗ ОПЕРЕЙТИНГ»**

1	2	3	4	5	6	7	8	9
6006	Период строительства	доменный шлак, песок, клинкер, зола, кремнезем, зола углей казахстанских месторождений) (494) Диметилбензол (смесь о-, м-, п- изомеров) (203) Бутилацетат (Уксусной кислоты бутиловый эфир) (110) Пропан-2-он (Ацетон) (470) Взвешенные частицы (116)			0.000047 0.0000095 0.000047 0.000017			0001 0001 0001 0001
<p style="text-align: center;">ПРИМЕЧАНИЕ:</p> <p>Методики проведения контроля:</p> <p>0001 - Расчетным методом по той методике, согласно которой эти выбросы были определены, с контролем основных параметров, входящих в расчетные формулы.</p> <p>0002 - Инструментальным методом, согласно Перечню методик, действующему на момент проведения мероприятий по контролю.</p>								



## **Расчет выбросов загрязняющих веществ в атмосферу**

### **При строительстве**

**Источник загрязнения N 0001, Дымовая труба**

**Источник выделения N 0001 01, Сварочный автономный генератор**

Список литературы:

1. Методика расчета нормативов выбросов вредных веществ от стационарных дизельных установок  
Приложение №9 к Приказу Министра охраны окружающей  
среды и водных ресурсов Республики Казахстан от 12.06.2014 г. № 221-Г

Максимальный расход диз. топлива установкой, кг/час,  $G_{FJMAX} = 1.1$

Годовой расход дизельного топлива, т/год,  $G_{FGGO} = 0.25$

#### **Примесь: 0301 Азота (IV) диоксид (Азота диоксид) (4)**

Оценочное значение среднециклового выброса, г/кг топлива (табл.4),  $E_э = 30$

Максимальный разовый выброс, г/с,  $G = G_{FJMAX} \cdot E_э / 3600 = 1.1 \cdot 30 / 3600 = 0.00916$

Валовый выброс, т/год,  $M = G_{FGGO} \cdot E_э / 10^3 = 0.25 \cdot 30 / 10^3 = 0.0728$

#### **Примесь: 1325 Формальдегид (Метаналь) (609)**

Оценочное значение среднециклового выброса, г/кг топлива (табл.4),  $E_э = 1.2$

Максимальный разовый выброс, г/с,  $G = G_{FJMAX} \cdot E_э / 3600 = 1.1 \cdot 1.2 / 3600 = 0.000366$

Валовый выброс, т/год,  $M = G_{FGGO} \cdot E_э / 10^3 = 0.25 \cdot 1.2 / 10^3 = 0.00291$

#### **Примесь: 0304 Азот (II) оксид (Азота оксид) (6)**

Оценочное значение среднециклового выброса, г/кг топлива (табл.4),  $E_э = 39$

Максимальный разовый выброс, г/с,  $G = G_{FJMAX} \cdot E_э / 3600 = 1.1 \cdot 39 / 3600 = 0.00119$

Валовый выброс, т/год,  $M = G_{FGGO} \cdot E_э / 10^3 = 0.25 \cdot 39 / 10^3 = 0.0025$

#### **Примесь: 0330 Сера диоксид (Ангидрид сернистый, Сернистый газ, Сера (IV) оксид) (516)**

Оценочное значение среднециклового выброса, г/кг топлива (табл.4),  $E_э = 10$

Максимальный разовый выброс, г/с,  $G = G_{FJMAX} \cdot E_э / 3600 = 1.1 \cdot 10 / 3600 = 0.0031$

Валовый выброс, т/год,  $M = G_{FGGO} \cdot E_э / 10^3 = 0.25 \cdot 10 / 10^3 = 0.0025$

#### **Примесь: 0337 Углерод оксид (Окись углерода, Угарный газ) (584)**

Оценочное значение среднециклового выброса, г/кг топлива (табл.4),  $E_э = 25$

Максимальный разовый выброс, г/с,  $G = G_{FJMAX} \cdot E_э / 3600 = 1.1 \cdot 25 / 3600 = 0.00061$

Валовый выброс, т/год,  $M = G_{FGGO} \cdot E_э / 10^3 = 0.25 \cdot 25 / 10^3 = 0.00623$

#### **Примесь: 2754 Алканы C12-19 /в пересчете на C/ (Углеводороды предельные C12-C19 (в пересчете на C); Растворитель РПК-265П) (10)**

Оценочное значение среднециклового выброса, г/кг топлива (табл.4),  $E_э = 12$

Максимальный разовый выброс, г/с,  $G = G_{FJMAX} \cdot E_э / 3600 = 1.1 \cdot 12 / 3600 = 0.0037$

Валовый выброс, т/год,  $M = G_{FGGO} \cdot E_э / 10^3 = 0.25 \cdot 12 / 10^3 = 0.003$

#### **Примесь: 1301 Проп-2-ен-1-аль (Акролеин, Акрилальдегид) (474)**

Оценочное значение среднециклового выброса, г/кг топлива (табл.4),  $E_э = 1.2$

Максимальный разовый выброс, г/с,  $G = G_{FJMAX} \cdot E_э / 3600 = 1.1 \cdot 1.2 / 3600 = 0.00036$

Валовый выброс, т/год,  $M = G_{FGGO} \cdot E_э / 10^3 = 0.25 \cdot 1.2 / 10^3 = 0.0003$

#### **Примесь: 0328 Углерод (Сажа, Углерод черный) (583)**

Оценочное значение среднециклового выброса, г/кг топлива (табл.4),  $E_{\Sigma} = 5$   
 Максимальный разовый выброс, г/с,  $G_{FJMAX} = G_{FJMAX} \cdot E_{\Sigma} / 3600 = 1.1 \cdot 5 / 3600 = 0.00153$   
 Валовый выброс, т/год,  $M_{\Sigma} = G_{FGGO} \cdot E_{\Sigma} / 10^3 = 0.25 \cdot 5 / 10^3 = 0.00123$

Итоговая таблица:

Код	Наименование ЗВ	Выброс г/с	Выброс т/год
0301	Азота (IV) диоксид (Азота диоксид) (4)	0.00916	0.0728
0304	Азот (II) оксид (Азота оксид) (6)	0.00119	0.0025
0328	Углерод (Сажа, Углерод черный) (583)	0.00153	0.00123
0330	Сера диоксид (Ангидрид сернистый, Сернистый газ, Сера (IV) оксид) (516)	0.0031	0.0025
0337	Углерод оксид (Окись углерода, Угарный газ) (584)	0.00061	0.00623
1301	Проп-2-ен-1-аль (Акролеин, Акрилальдегид) (474)	0.00036	0.0003
1325	Формальдегид (Метаналь) (609)	0.000366	0.00291
2754	Алканы C12-19 /в пересчете на С/ (Углеводороды предельные C12-C19 (в пересчете на С); Растворитель РПК-265П) (10)	0.0037	0.003

**Источник загрязнения N 0002, Дымовая труба**

**Источник выделения N 0002 01, Компрессор**

Список литературы:

1. Методика расчета нормативов выбросов вредных веществ от стационарных дизельных установок  
 Приложение №9 к Приказу Министра охраны окружающей среды и водных ресурсов Республики Казахстан от 12.06.2014 г. № 221-Г

Максимальный расход диз. топлива установкой, кг/час,  $G_{FJMAX} = 0.003$

Годовой расход дизельного топлива, т/год,  $G_{FGGO} = 0.4$

**Примесь: 0301 Азота (IV) диоксид (Азота диоксид) (4)**

Оценочное значение среднециклового выброса, г/кг топлива (табл.4),  $E_{\Sigma} = 30$

Максимальный разовый выброс, г/с,  $G_{FJMAX} = G_{FJMAX} \cdot E_{\Sigma} / 3600 = 0.003 \cdot 30 / 3600 = 0.000025$

Валовый выброс, т/год,  $M_{\Sigma} = G_{FGGO} \cdot E_{\Sigma} / 10^3 = 0.4 \cdot 30 / 10^3 = 0.012$

**Примесь: 1325 Формальдегид (Метаналь) (609)**

Оценочное значение среднециклового выброса, г/кг топлива (табл.4),  $E_{\Sigma} = 1.2$

Максимальный разовый выброс, г/с,  $G_{FJMAX} = G_{FJMAX} \cdot E_{\Sigma} / 3600 = 0.003 \cdot 1.2 / 3600 = 0.000001$

Валовый выброс, т/год,  $M_{\Sigma} = G_{FGGO} \cdot E_{\Sigma} / 10^3 = 0.4 \cdot 1.2 / 10^3 = 0.00048$

**Примесь: 0304 Азот (II) оксид (Азота оксид) (6)**

Оценочное значение среднециклового выброса, г/кг топлива (табл.4),  $E_{\Sigma} = 39$

Максимальный разовый выброс, г/с,  $G_{FJMAX} = G_{FJMAX} \cdot E_{\Sigma} / 3600 = 0.003 \cdot 39 / 3600 = 0.0000325$

Валовый выброс, т/год,  $M_{\Sigma} = G_{FGGO} \cdot E_{\Sigma} / 10^3 = 0.4 \cdot 39 / 10^3 = 0.0156$

**Примесь: 0330 Сера диоксид (Ангидрид сернистый, Сернистый газ, Сера (IV) оксид) (516)**

Оценочное значение среднециклового выброса, г/кг топлива (табл.4),  $E_{\Sigma} = 10$

Максимальный разовый выброс, г/с,  $G_{FJMAX} = G_{FJMAX} \cdot E_{\Sigma} / 3600 = 0.003 \cdot 10 / 3600 = 0.0000083$

Валовый выброс, т/год,  $M_{\Sigma} = G_{FGGO} \cdot E_{\Sigma} / 10^3 = 0.4 \cdot 10 / 10^3 = 0.004$

**Примесь: 0337 Углерод оксид (Окись углерода, Угарный газ) (584)**

Оценочное значение среднециклового выброса, г/кг топлива (табл.4),  $E_{\Sigma} = 25$

Максимальный разовый выброс, г/с,  $G_{FJMAX} = G_{FJMAX} \cdot E_{\Sigma} / 3600 = 0.003 \cdot 25 / 3600 = 0.00002$

Валовый выброс, т/год,  $M_{\Sigma} = G_{FGGO} \cdot E_{\Sigma} / 10^3 = 0.4 \cdot 25 / 10^3 = 0.01$

**Примесь: 2754 Алканы C12-19 /в пересчете на С/ (Углеводороды предельные C12-C19 (в пересчете на С); Растворитель РПК-265П) (10)**

Оценочное значение среднециклового выброса, г/кг топлива (табл.4),  $E_{\Sigma} = 12$   
 Максимальный разовый выброс, г/с,  $G = G_{FJMAX} \cdot E_{\Sigma} / 3600 = 0.003 \cdot 12 / 3600 = 0.00001$   
 Валовый выброс, т/год,  $M = G_{FGGO} \cdot E_{\Sigma} / 10^3 = 0.4 \cdot 12 / 10^3 = 0.0048$

**Примесь: 1301 Проп-2-ен-1-аль (Акролеин, Акрилальдегид) (474)**

Оценочное значение среднециклового выброса, г/кг топлива (табл.4),  $E_{\Sigma} = 1.2$   
 Максимальный разовый выброс, г/с,  $G = G_{FJMAX} \cdot E_{\Sigma} / 3600 = 0.003 \cdot 1.2 / 3600 = 0.000001$   
 Валовый выброс, т/год,  $M = G_{FGGO} \cdot E_{\Sigma} / 10^3 = 0.4 \cdot 1.2 / 10^3 = 0.00048$

**Примесь: 0328 Углерод (Сажа, Углерод черный) (583)**

Оценочное значение среднециклового выброса, г/кг топлива (табл.4),  $E_{\Sigma} = 5$   
 Максимальный разовый выброс, г/с,  $G = G_{FJMAX} \cdot E_{\Sigma} / 3600 = 0.003 \cdot 5 / 3600 = 0.000004$   
 Валовый выброс, т/год,  $M = G_{FGGO} \cdot E_{\Sigma} / 10^3 = 0.4 \cdot 5 / 10^3 = 0.002$

Итоговая таблица:

Код	Наименование ЗВ	Выброс г/с	Выброс т/год
0301	Азота (IV) диоксид (Азота диоксид) (4)	0.000025	0.012
0304	Азот (II) оксид (Азота оксид) (6)	0.0156	0.0000325
0328	Углерод (Сажа, Углерод черный) (583)	0.000004	0.002
0330	Сера диоксид (Ангидрид сернистый, Сернистый газ, Сера (IV) оксид) (516)	0.0000083	0.004
0337	Углерод оксид (Оксид углерода, Угарный газ) (584)	0.00002	0.01
1301	Проп-2-ен-1-аль (Акролеин, Акрилальдегид) (474)	0.000025	0.012
1325	Формальдегид (Метаналь) (609)	0.000001	0.00048
2754	Алканы C12-19 /в пересчете на С/ (Углеводороды предельные C12-C19 (в пересчете на С); Растворитель РПК-265П) (10)	0.00001	0.0048

**Источник загрязнения: 6001**

**Источник выделения: 6001 01, Планировочные работы**

Список литературы:

"Сборник методик по расчету выбросов вредных в атмосферу различными производствами". Алматы, КазЭКОЭКСП, 1996 г.  
 п.9.3. Расчет выбросов вредных веществ неорганизованными источниками  
 Примечание: некоторые вспомогательные коэффициенты для пылящих материалов (кроме угля) взяты из: "Методических указаний по расчету выбросов загрязняющих веществ в атмосферу предприятия строительной индустрии. Предприятия нерудных материалов и пористых заполнителей", Алма-Ата, НПО Амал, 1992г.  
 Вид работ: Расчет выбросов при погрузочно-разгрузочных работах (п. 9.3.3)  
 Материал: Грунт

Влажность материала в диапазоне: 7.0 - 8.0 %

Коэфф., учитывающий влажность материала(табл.9.1),  $K_0 = 0.7$

Скорость ветра в диапазоне: 2.0 - 5.0 м/с

Коэфф., учитывающий среднегодовую скорость ветра(табл.9.2),  $K_1 = 1.2$

Местные условия: склады, хранилища открытые с 4-х сторон

Коэфф., учитывающий степень защищенности узла(табл.9.4),  $K_4 = 1$

Высота падения материала, м,  $GB = 0.5$

Коэффициент, учитывающий высоту падения материала(табл.9.5),  $K_5 = 0.4$

Удельное выделение твердых частиц с тонны материала, г/т,  $Q = 100$

Эффективность применяемых средств пылеподавления (определяется экспериментально, либо принимается по справочным данным), доли единицы,  $N = 0$

Количество отгружаемого (перегружаемого) материала, т/год,  $MGOD = 2400$

Максимальное количество отгружаемого (перегружаемого) материала, т/час,  $MH = 15$

**Примесь: 2908 Пыль неорганическая, содержащая двуокись кремния в %: 70-20 (494)**

Количество твердых частиц, выделяющихся при погрузочно-разгрузочных работах:

Валовый выброс, т/год (9.24),  $M = K_0 \cdot K_1 \cdot K_4 \cdot K_5 \cdot Q \cdot MGOD \cdot (1-N) \cdot 10^{-6} = 0.7 \cdot 1.2 \cdot 1 \cdot 0.4 \cdot 100 \cdot 2400 \cdot (1-0) \cdot 10^{-6} = 0.08$

*Раздел «Охрана окружающей среды» к рабочему проекту «Система сбора нефти на месторождении Западный Тузколь. Выкидные линии от скв. №№221, 258 и 342. Сырдарьинского района Кызылординской области»*

Максимальный из разовых выброс, г/с (9.25),  $G = K_0 \cdot K_1 \cdot K_4 \cdot K_5 \cdot Q \cdot MН \cdot (1-N) / 3600 = 0.7 \cdot 1.2 \cdot 1 \cdot 0.4 \cdot 100 \cdot 1.5 \cdot (1-0) / 3600 = 0.014$

Итого выбросы:

Код	Наименование ЗВ	Выброс г/с	Выброс т/год
2908	Пыль неорганическая, содержащая двуокись кремния в %: 70-20 (494)	0.014	0.08

С применением пылеподавления:

Эффективность применяемых средств пылеподавления (определяется

экспериментально, либо принимается по справочным данным), доли единицы,  $N = 0.3$

Количество отгружаемого (перегружаемого) материала, т/год,  $MGOD = 2400$

Максимальное количество отгружаемого (перегружаемого) материала, т/час,  $MН = 15$

**Примесь: 2908 Пыль неорганическая, содержащая двуокись кремния в %: 70-20 (494)**

Количество твердых частиц, выделяющихся при погрузочно-разгрузочных работах:

Валовый выброс, т/год (9.24),  $M = K_0 \cdot K_1 \cdot K_4 \cdot K_5 \cdot Q \cdot MGOD \cdot (1-N) \cdot 10^{-6} = 0.7 \cdot 1.2 \cdot 1 \cdot 0.4 \cdot 100 \cdot 2400 \cdot (1-0.3) \cdot 10^{-6} = 0.056$

Максимальный из разовых выброс, г/с (9.25),  $G = K_0 \cdot K_1 \cdot K_4 \cdot K_5 \cdot Q \cdot MН \cdot (1-N) / 3600 = 0.7 \cdot 1.2 \cdot 1 \cdot 0.4 \cdot 100 \cdot 15 \cdot (1-0.3) / 3600 = 0.098$

Итого выбросы:

Код	Наименование ЗВ	Выброс г/с	Выброс т/год
2908	Пыль неорганическая, содержащая двуокись кремния в %: 70-20 (494)	0.098	0.056

#### РАСЧЕТ ВАЛОВЫХ ВЫБРОСОВ

**Источник загрязнения: 6002, Земляные работы**

**Источник выделения: 6002 01, Земляные работы**

Список литературы:

"Сборник методик по расчету выбросов вредных в атмосферу различными производствами". Алматы, КазЭКОЭКСП, 1996 г.

п.9.3. Расчет выбросов вредных веществ неорганизованными источниками

Примечание: некоторые вспомогательные коэффициенты для

пылящих материалов (кроме угля) взяты из: "Методических

указаний по расчету выбросов загрязняющих веществ в атмосферу

предприятиями строительной индустрии. Предприятия нерудных

материалов и пористых заполнителей", Алма-Ата, НПО Амал, 1992г.

Вид работ: Расчет выбросов твердых частиц с породных отвалов (п. 9.3.1)

Влажность материала в диапазоне: 8.0 - 9.0 %

Кэфф., учитывающий влажность материала(табл.9.1),  $K_0 = 0.3$

Скорость ветра в диапазоне: 2.0 - 5.0 м/с

Кэфф., учитывающий среднегодовую скорость ветра(табл.9.2),  $K_1 = 1.2$

Наименование оборудования: Бульдозер

Удельное выделение твердых частиц, г/м3(табл.9.3),  $Q = 5.6$

Количество породы, подаваемой на отвал, м3/год,  $MGOD = 3733$

Максимальное количество породы, поступающей в отвал, м3/час,  $MН = 20$

Эффективность применяемых средств пылеподавления (определяется

экспериментально, либо принимается по справочным данным), доли единицы,  $N = 0.3$

Тип отвала: действующий

Кэфф. учитывающий эффективность сдувания с отвалов(с.202),  $K_2 = 1$

Площадь пылящей поверхности отвала, м2,  $S = 20$

Удельная сдуваемость твердых частиц с пылящей

поверхности отвала, 10-6 кг/м2\*с (см. стр. 202),  $W_0 = 0.1$

Коэффициент измельчения материала,  $F = 0.1$

Количество дней с устойчивым снежным покровом,  $TS = 30$

Примесь: 2908 Пыль неорганическая, содержащая двуокись кремния в %: 70-20 (494)

Количество выбросов при формировании отвалов:

Валовый выброс, т/год (9.12),  $M_1 = K_0 \cdot K_1 \cdot Q \cdot MGOD \cdot (1-N) \cdot 10^{-6} = 0.3 \cdot 1.2 \cdot 5.6 \cdot 3733 \cdot (1-0.3) \cdot 10^{-6} = 0.0053$

Максимальный из разовых выброс, г/с (9.13),  $G_1 = K_0 \cdot K_1 \cdot Q \cdot MН \cdot (1-N) / 3600 = 0.3 \cdot 1.2 \cdot 5.6 \cdot 20 \cdot (1-0.3) / 3600 = 0.0078$

Количество выбросов при сдувании с поверхности породных отвалов:

Валовый выброс, т/год (9.14),  $M2 = 86.4 \cdot K0 \cdot K1 \cdot K2 \cdot S \cdot W0 \cdot 10^{-6} \cdot F \cdot (365-TS) \cdot (1-N) = 86.4 \cdot 0.3 \cdot 1.2 \cdot 1 \cdot 20 \cdot 0.1 \cdot 10^{-6} \cdot 0.1 \cdot (365-30) \cdot (1-0.3) = 0.00146$

Максимальный из разовых выброс, г/с (9.16),  $G2 = K0 \cdot K1 \cdot K2 \cdot S \cdot W0 \cdot 10^{-6} \cdot F \cdot (1-N) \cdot 1000 = 0.3 \cdot 1.2 \cdot 1 \cdot 20 \cdot 0.1 \cdot 10^{-6} \cdot 0.1 \cdot (1-0.3) \cdot 1000 = 0.00005$

Итого валовый выброс, т/год,  $M = M1 + M2 = 0.00676$

Максимальный из разовых выброс, г/с,  $G = 0.00785$

Итого выбросы:

Код	Наименование ЗВ	Выброс г/с	Выброс т/год
2908	Пыль неорганическая, содержащая двуокись кремния в %: 70-20 (494)	0.00785	0.00676

## РАСЧЕТ ВАЛОВЫХ ВЫБРОСОВ

Источник загрязнения: 6003, Земляные работы

Источник выделения: 6003 01, Погрузочно-разгрузочные работы песка

Список литературы:

"Сборник методик по расчету выбросов вредных в атмосферу различными производствами". Алматы, КазЭКОЭКСП, 1996 г.

п.9.3. Расчет выбросов вредных веществ неорганизованными источниками

Примечание: некоторые вспомогательные коэффициенты для

пылящих материалов (кроме угля) взяты из: "Методических

указаний по расчету выбросов загрязняющих веществ в атмосферу

предприятиями строительной индустрии. Предприятия нерудных

материалов и пористых заполнителей", Алма-Ата, НПО Амал, 1992г Вид работ: Расчет выбросов при

погрузочно-разгрузочных работах (п. 9.3.3)

Материал: Песок природный обогащен. и обогащ. из отсевов дробления

Влажность материала в диапазоне: 7.0 - 8.0 %

Кэфф., учитывающий влажность материала(табл.9.1),  $K0 = 0.7$

Скорость ветра в диапазоне: 2.0 - 5.0 м/с

Кэфф., учитывающий среднегодовую скорость ветра(табл.9.2),  $K1 = 1.2$

Местные условия: склады, хранилища открытые с 1-й стороны

Кэфф., учитывающий степень защищенности узла(табл.9.4),  $K4 = 0.1$

Высота падения материала, м,  $GB = 0.5$

Кэффициент, учитывающий высоту падения материала(табл.9.5),  $K5 = 0.4$

Удельное выделение твердых частиц с тонны материала, г/т,  $Q = 100$

Эффективность применяемых средств пылеподавления (определяется

экспериментально, либо принимается по справочным данным), доли единицы,  $N = 0.3$

Количество отгружаемого (перегружаемого) материала, т/год,  $MGOD = 922.2$

Максимальное количество отгружаемого (перегружаемого) материала, т/час,  $MH = 9.2$

Примесь: 2908 Пыль неорганическая, содержащая двуокись кремния в %: 70-20 (494)

Количество твердых частиц, выделяющихся при погрузочно-разгрузочных работах:

Валовый выброс, т/год (9.24),  $M = K0 \cdot K1 \cdot K4 \cdot K5 \cdot Q \cdot MGOD \cdot (1-N) \cdot 10^{-6} = 0.7 \cdot 1.2 \cdot 0.1 \cdot 0.4 \cdot 100 \cdot 922.2 \cdot (1-0) \cdot 10^{-6} = 0.003$

Максимальный из разовых выброс, г/с (9.25),  $G = K0 \cdot K1 \cdot K4 \cdot K5 \cdot Q \cdot MH \cdot (1-N) / 3600 = 0.7 \cdot 1.2 \cdot 0.1 \cdot 0.4 \cdot 100 \cdot 9.2 \cdot (1-0) / 3600 = 0.0086$

Итого выбросы:

Код	Наименование ЗВ	Выброс г/с	Выброс т/год
2908	Пыль неорганическая, содержащая двуокись кремния в %: 70-20 (494)	0.0086	0.003

## РАСЧЕТ ВАЛОВЫХ ВЫБРОСОВ

Источник загрязнения: 6004, Уплотнение

Источник выделения: 6004 01, Погрузочно-разгрузочные работы щебня

Список литературы:

"Сборник методик по расчету выбросов вредных в атмосферу различными производствами". Алматы, КазЭКОЭКСП, 1996 г.

п.9.3. Расчет выбросов вредных веществ неорганизованными источниками

Примечание: некоторые вспомогательные коэффициенты для

*Раздел «Охрана окружающей среды» к рабочему проекту «Система сбора нефти на месторождении Западный Тузколь. Выкидные линии от скв. №№221, 258 и 342. Сырдарьинского района Кызылординской области»*



пылящих материалов (кроме угля) взяты из: "Методических указаний по расчету выбросов загрязняющих веществ в атмосферу предприятиями строительной индустрии. Предприятия нерудных материалов и пористых заполнителей", Алма-Ата, НПО Амал, 1992г.

Вид работ: Расчет выбросов при погрузочно-разгрузочных работах (п. 9.3.3)

Материал: Щебень из изверж. пород крупн. до 20мм

Влажность материала в диапазоне: 7.0 - 8.0 %

Кoeff., учитывающий влажность материала(табл.9.1),  $K0 = 0.7$

Скорость ветра в диапазоне: 2.0 - 5.0 м/с

Кoeff., учитывающий среднегодовую скорость ветра(табл.9.2),  $K1 = 1.2$

Местные условия: склады, хранилища открытые с 1-й стороны

Кoeff., учитывающий степень защищенности узла(табл.9.4),  $K4 = 0.1$

Высота падения материала, м,  $GB = 0.5$

Кoeffициент, учитывающий высоту падения материала(табл.9.5),  $K5 = 0.4$

Удельное выделение твердых частиц с тонны материала, г/т,  $Q = 45$

Эффективность применяемых средств пылеподавления (определяется экспериментально, либо принимается по справочным данным), доли единицы,  $N = 0.3$

Количество отгружаемого (перегружаемого) материала, т/год,  $MGOD = 1475.52$

Максимальное количество отгружаемого (перегружаемого) материала, т/час,  $MH = 18.4$

Примесь: 2908 Пыль неорганическая, содержащая двуокись кремния в %: 70-20 (494)

Количество твердых частиц, выделяющихся при погрузочно-разгрузочных работах:

Валовый выброс, т/год (9.24),  $M = K0 \cdot K1 \cdot K4 \cdot K5 \cdot Q \cdot MGOD \cdot (1-N) \cdot 10^{-6} = 0.7 \cdot 1.2 \cdot 0.1 \cdot 0.4 \cdot 45 \cdot 1475.52 \cdot (1-0.3) \cdot 10^{-6} = 0.0016$

Максимальный из разовых выброс, г/с (9.25),  $G = K0 \cdot K1 \cdot K4 \cdot K5 \cdot Q \cdot MH \cdot (1-N) / 3600 = 0.7 \cdot 1.2 \cdot 0.1 \cdot 0.4 \cdot 45 \cdot 18.4 \cdot (1-0.3) / 3600 = 0.0054$

Итого выбросы:

Код	Наименование ЗВ	Выброс г/с	Выброс т/год
2908	Пыль неорганическая, содержащая двуокись кремния в %: 70-20 (494)	0.0054	0.0016

**Источник загрязнения: 6005**

**Источник выделения: 6005 01, Сварочные работы**

Список литературы:

Методика расчета выбросов загрязняющих веществ в атмосферу

при сварочных работах (по величинам удельных

выбросов). РНД 211.2.02.03-2004. Астана, 2005

РАСЧЕТ выбросов ЗВ от сварки металлов

Вид сварки: Ручная дуговая сварка сталей штучными электродами

Электрод (сварочный материал): УОНИ-13/85

Расход сварочных материалов, кг/год,  $B = 100$

Фактический максимальный расход сварочных материалов,

с учетом дискретности работы оборудования, кг/час,  $BMAX = 0.83$

Удельное выделение сварочного аэрозоля,

г/кг расходуемого материала (табл. 1, 3),  $GIS = 13$

в том числе:

Примесь: 0123 Железо (II, III) оксиды (в пересчете на железо) (диЖелезо триоксид, Железа оксид) (274)

Удельное выделение загрязняющих веществ,

г/кг расходуемого материала (табл. 1, 3),  $GIS = 9.8$

Валовый выброс, т/год (5.1),  $M = GIS \cdot B / 106 = 9.8 \cdot 100 / 106 = 0.00098$

Максимальный из разовых выброс, г/с (5.2),  $G = GIS \cdot BMAX / 3600 = 9.8 \cdot 0.83 / 3600 = 0.0022$

Примесь: 0143 Марганец и его соединения (в пересчете на марганца (IV) оксид) (327)

Удельное выделение загрязняющих веществ, г/кг расходуемого материала (табл. 1, 3),  $GIS = 0.6$

Валовый выброс, т/год (5.1),  $M = GIS \cdot B / 106 = 0.6 \cdot 100 / 106 = 0.00006$

Максимальный из разовых выброс, г/с (5.2),  $G = GIS \cdot BMAX / 3600 = 0.6 \cdot 0.83 / 3600 = 0.0001$

Примесь: 2908 Пыль неорганическая, содержащая двуокись кремния в %: 70-20 (494)

Удельное выделение загрязняющих веществ, г/кг расходуемого материала (табл. 1, 3),  $GIS = 1.3$

Валовый выброс, т/год (5.1),  $M = GIS \cdot B / 106 = 1.3 \cdot 100 / 106 = 0.00013$

Максимальный из разовых выброс, г/с (5.2),  $G = GIS \cdot BMAX / 3600 = 1.3 \cdot 0.83 / 3600 = 0.00029$

**Раздел «Охрана окружающей среды» к рабочему проекту «Система сбора нефти на месторождении Западный Тuzколь. Выкидные линии от скв. №№221, 258 и 342. Сырдарьинского района Кызылординской области»**

Примесь: 0344 Фториды неорганические плохо растворимые - (алюминия фторид, кальция фторид, натрия гексафторалюминат) (Фториды неорганические плохо растворимые /в пересчете на фтор/) (615)

Удельное выделение загрязняющих веществ, г/кг расходуемого материала (табл. 1, 3),  $GIS = 1.3$

Валовый выброс, т/год (5.1),  $M = GIS \cdot B / 106 = 1.3 \cdot 100 / 106 = 0.00013$

Максимальный из разовых выброс, г/с (5.2),  $G = GIS \cdot BMAX / 3600 = 1.3 \cdot 0.83 / 3600 = 0.00029$

Газы:

Примесь: 0342 Фтористые газообразные соединения /в пересчете на фтор/ (617)

Удельное выделение загрязняющих веществ, г/кг расходуемого материала (табл. 1, 3),  $GIS = 1.1$

Валовый выброс, т/год (5.1),  $M = GIS \cdot B / 106 = 1.1 \cdot 100 / 106 = 0.00011$

Максимальный из разовых выброс, г/с (5.2),  $G = GIS \cdot BMAX / 3600 = 1.1 \cdot 0.83 / 3600 = 0.00025$

Итого выбросы:

Код	Наименование ЗВ	Выброс г/с	Выброс т/год
0123	Железо (II, III) оксиды (в пересчете на железо) (ди)Железо триоксид, Железа оксид (274)	0.0022	0.00098
0143	Марганец и его соединения (в пересчете на марганца (IV) оксид) (327)	0.0001	0.00006
0342	Фтористые газообразные соединения /в пересчете на фтор/ (617)	0.00025	0.00011
0344	Фториды неорганические плохо растворимые - (алюминия фторид, кальция фторид, натрия гексафторалюминат) (Фториды неорганические плохо растворимые /в пересчете на фтор/) (615)	0.00029	0.00013
2908	Пыль неорганическая, содержащая двуокись кремния в %: 70-20 (494)	0.00029	0.00013

**Источник загрязнения: 6006**

**Источник выделения: 6006 01, Покрасочные работы**

Список литературы:

Методика расчета выбросов загрязняющих веществ в атмосферу при нанесении лакокрасочных материалов (по величинам удельных выбросов). РНД 211.2.02.05-2004. Астана, 2005

Технологический процесс: окраска

Фактический годовой расход ЛКМ, тонн,  $MS = 0.1$

Максимальный часовой расход ЛКМ, с учетом дискретности работы оборудования, кг,  $MS1 = 0.00125$

Марка ЛКМ: Лак ХВ-784

Способ окраски: Пневматический

Доля летучей части (растворителя) в ЛКМ (табл. 2), %,  $F2 = 84$

Примесь: 1401 Пропан-2-он (Ацетон) (470)

Доля вещества в летучей части ЛКМ (табл. 2), %,  $FPI = 21.74$

Доля растворителя, для данного способа окраски (табл. 3), %,  $DP = 25$

Валовый выброс ЗВ (3-4), т/год,  $M = MS \cdot F2 \cdot FPI \cdot DP \cdot 10^{-6} = 0.1 \cdot 84 \cdot 21.74 \cdot 25 \cdot 10^{-6} = 0.0046$

Максимальный из разовых выброс ЗВ (5-6), г/с,  $G = MS1 \cdot F2 \cdot FPI \cdot DP / (3.6 \cdot 106)$

$) = 0.00125 \cdot 84 \cdot 21.74 \cdot 25 / (3.6 \cdot 106) = 0.000016$

Примесь: 1210 Бутилацетат (Уксусной кислоты бутиловый эфир) (110)

Доля вещества в летучей части ЛКМ (табл. 2), %,  $FPI = 13.02$

Доля растворителя, для данного способа окраски (табл. 3), %,  $DP = 25$

Валовый выброс ЗВ (3-4), т/год,  $M = MS \cdot F2 \cdot FPI \cdot DP \cdot 10^{-6} = 0.1 \cdot 84 \cdot 13.02 \cdot 25 \cdot 10^{-6} = 0.0027$

Максимальный из разовых выброс ЗВ (5-6), г/с,  $G = MS1 \cdot F2 \cdot FPI \cdot DP / (3.6 \cdot 106) = 0.00125 \cdot 84 \cdot 13.02 \cdot 25 / (3.6 \cdot 106) = 0.000095$

Примесь: 0616 Диметилбензол (смесь о-, м-, п- изомеров) (203)

Доля вещества в летучей части ЛКМ (табл. 2), %,  $FPI = 65.24$

Доля растворителя, для данного способа окраски (табл. 3), %,  $DP = 25$

Валовый выброс ЗВ (3-4), т/год,  $M = MS \cdot F2 \cdot FPI \cdot DP \cdot 10^{-6} = 0.1 \cdot 84 \cdot 65.24 \cdot 25 \cdot 10^{-6} = 0.0137$

Максимальный из разовых выброс ЗВ (5-6), г/с,  $G = MS1 \cdot F2 \cdot FPI \cdot DP / (3.6 \cdot 106) = 0.00125 \cdot 84 \cdot 65.24 \cdot 25 / (3.6 \cdot 106) = 0.000047$

Расчет выбросов окрасочного аэрозоля:

Примесь: 2902 Взвешенные частицы (116)

Доля аэрозоля при окраске, для данного способа окраски (табл. 3), %,  $DK = 30$



Валовый выброс ЗВ (1), т/год,  $M = KOC \cdot MS \cdot (100-F2) \cdot DK \cdot 10^{-4} = 1 \cdot 0.1 \cdot (100-84) \cdot 30 \cdot 10^{-4} = 0.0048$   
 Максимальный из разовых выброс ЗВ (2), г/с,  $G = KOC \cdot MS1 \cdot (100-F2) \cdot DK / (3.6 \cdot 10^4) = 1 \cdot 0.00125 \cdot (100-84) \cdot 30 / (3.6 \cdot 10^4) = 0.000017$

**Итого:**

<b>Код</b>	<b>Наименование ЗВ</b>	<b>Выброс г/с</b>	<b>Выброс т/год</b>
0616	Диметилбензол (смесь о-, м-, п- изомеров) (203)	0.000047	0.0137
1210	Бутилацетат (Уксусной кислоты бутиловый эфир) (110)	0.0000095	0.0027
1401	Пропан-2-он (Ацетон) (470)	0.000047	0.0137
2902	Взвешенные частицы (116)	0.000017	0.0048

## СПИСОК ИСПОЛЬЗОВАННОЙ ЛИТЕРАТУРЫ

1. Экологический кодекс Республики Казахстан от 2 января 2021 года № 400-VI ЗРК;
2. «Инструкция по организации и проведению экологической оценки» утвержденный приказом Министра экологии, геологии и природных ресурсов Республики Казахстан от 30 июля 2021 года № 280;
3. «Инструкция по определению категории объекта, оказывающего негативное воздействие на окружающую среду» утвержденный приказом Министра экологии, геологии и природных ресурсов Республики Казахстан от 13 июля 2021 года № 246;
4. Методика расчета нормативов выбросов от неорганизованных источников Приложение №8 к Приказу Министра охраны окружающей среды и водных ресурсов Республики Казахстан от 12.06.2014 г. № 221-Г;
5. Методика расчета выбросов вредных веществ от предприятий дорожно-строительной отрасли, в т.ч. АБЗ. Приложение №12 к Приказу Министра охраны окружающей среды Республики Казахстан от 18.04.2008 №100-п;
6. "Сборник методик по расчету выбросов вредных в атмосферу различными производствами". Алматы, КазЭКОЭКСП, 1996 г;
7. Методика разработки проектов нормативов предельного размещения отходов производства и потребления. Приложение №16 к приказу Министра охраны окружающей среды Республики Казахстан от «18» 04 2008г. № 100-п;
8. «Классификатор отходов», утвержденный приказом и.о. Министра экологии, геологии и природных ресурсов Республики Казахстан от 6 августа 2021 года № 314.

# ***ПРИЛОЖЕНИЯ***










## ГОСУДАРСТВЕННАЯ ЛИЦЕНЗИЯ

**14.11.2018 года**

**02031P**

<b>Выдана</b>	<p>Товарищество с ограниченной ответственностью "ЭкоПроектСервис"</p> <p>120010, Республика Казахстан, Кызылординская область, Кызылорда Г.А., улица Айтеке Би, дом № 17А., БИН: 171240022221</p> <p>(полное наименование, местонахождение, бизнес-идентификационный номер юридического лица (в том числе иностранного юридического лица), бизнес-идентификационный номер филиала или представительства иностранного юридического лица – в случае отсутствия бизнес-идентификационного номера у юридического лица/полностью фамилия, имя, отчество (в случае наличия), индивидуальный идентификационный номер физического лица)</p>
<b>на занятие</b>	<p><b>Выдача лицензий на выполнение работ и оказание услуг в области охраны окружающей среды</b></p> <p>(наименование лицензируемого вида деятельности в соответствии с Законом Республики Казахстан «О разрешениях и уведомлениях»)</p>
<b>Особые условия</b>	<p>(в соответствии со статьей 36 Закона Республики Казахстан «О разрешениях и уведомлениях»)</p>
<b>Примечание</b>	<p><b>Неотчуждаемая, класс 1</b></p> <p>(отчуждаемость, класс разрешения)</p>
<b>Лицензиар</b>	<p>Республиканское государственное учреждение «Комитет экологического регулирования и контроля Министерства энергетики Республики Казахстан». Министерство энергетики Республики Казахстан.</p> <p>(полное наименование лицензиара)</p>
<b>Руководитель (уполномоченное лицо)</b>	<p><b>АЛИМБАЕВ АЗАМАТ БАЙМУРЗИНОВИЧ</b></p> <p>(фамилия, имя, отчество (в случае наличия))</p>
<b>Дата первичной выдачи</b>	
<b>Срок действия лицензии</b>	
<b>Место выдачи</b>	<b>г.Астана</b>





## ПРИЛОЖЕНИЕ К ГОСУДАРСТВЕННОЙ ЛИЦЕНЗИИ

Номер лицензии 02031Р

Дата выдачи лицензии 14.11.2018 год

Подвид(ы) лицензируемого вида деятельности:

- Экологический аудит для 1 категории хозяйственной и иной деятельности
- Природоохранное проектирование, нормирование для 1 категории хозяйственной и иной деятельности

(наименование подвида лицензируемого вида деятельности в соответствии с Законом Республики Казахстан «О разрешениях и уведомлениях»)

**Лицензиат** **Товарищество с ограниченной ответственностью "ЭкоПроектСервис"**  
120010, Республика Казахстан, Кызылординская область, Кызылорда Г.А.,  
улица Айтеке Би, дом № 17А., БИН: 171240022221

(полное наименование, местонахождение, бизнес-идентификационный номер юридического лица (в том числе иностранного юридического лица), бизнес-идентификационный номер филиала или представительства иностранного юридического лица – в случае отсутствия бизнес-идентификационного номера у юридического лица/полностью фамилия, имя, отчество (в случае наличия), индивидуальный идентификационный номер физического лица)




**Производственная база** **ТОО "ЭкоПроектСервис"**  
(местонахождение)

**Особые условия действия лицензии** (в соответствии со статьей 36 Закона Республики Казахстан «О разрешениях и уведомлениях»)

**Лицензиар** **Республиканское государственное учреждение «Комитет экологического регулирования и контроля Министерства энергетики Республики Казахстан» . Министерство энергетики Республики Казахстан.**




(полное наименование органа, выдавшего приложение к лицензии)

**Руководитель (уполномоченное лицо)** **АЛИМБАЕВ АЗАМАТ БАЙМУРЗИНОВИЧ**  
(фамилия, имя, отчество (в случае наличия))



Осы қарат «Электронды құжат және электрондық цифрлық қолтабы туралы» Қазақстан Республикасының 2003 жылғы 7 қаңтардағы Заңы 7 бабының 1 тармағына сәйкес қағаз тасымалдағы құжатпен мынасы бірдей. Дәлелді документ согласно пункту 1 статьи 7 ЗРК от 7 января 2003 года "Об электронном документе и электронной цифровой подписи" равнозначен документу на бумажном носителе.

Номер приложения	001
Срок действия	
Дата выдачи приложения	14.11.2018
Место выдачи	г.Астана



Осы құжат «Электронды құжат және электрондық цифрлық қолтаңба туралы» Қазақстан Республикасының 2003 жылғы 7 қаңтардағы Заңы 7 бабының 1 тармағына сәйкес қиғаз тасымалдағы құжатпен мынасыз бірдей. Даныма документ согласно пункту 1 статьи 7 ЗЕК от 7 января 2003 года "Об электронном документе и электронной цифровой подписи" равнозначен документу на бумажном носителе.

***Раздел «Охрана окружающей среды» к рабочему проекту «Система сбора нефти на месторождении Западный Тузколь. Выкидные линии от скв. №№221, 258 и 342. Сырдарьинского района Кызылординской области»***