Протокол общественных слушаний по отчету о возможных воздействиях к проектной документации «Строительство линии BRT от действующей линии BRT до пр.Райымбека». 1 очередь строительства. Участок ул.Тимирязева от ул.Байтурсынова до ул.Желтоксан и ул. Желтоксан до пр.Райымбека» в г. Алматы»

1. Наименование местного исполнительного органа административно-территориальной единицы (областей, городов республиканского значения, столицы, районов, городов областного и районного значения) или аппарата акима соответствующей административно-территориальной единицы (сел, поселков, сельских округов), на территории которого осуществляется деятельность, или на территорию которого будет оказано влияние: **КГУ «Управление экологии и окружающей среды города Алматы».**

2. Предмет общественных слушаний: **Отчет о возможных воздействиях к рабочему проекту «Строительство линии BRT от действующей линии BRT до пр.Райымбека». 1 очередь строительства. Участок ул.Тимирязева от ул.Байтурсынова до ул.Желтоксан и ул. Желтоксан до пр.Райымбека» в г. Алматы»**

3. Наименование уполномоченного органа в области охраны окружающей среды или местного исполнительного органа области, городов республиканского значения, столицы, в адрес которого направлены материалы, выносимые на общественные слушания: **РГП на ПХВ «Информационно-аналитический центр охраны окружающей среды» при МЭГПР РК; КГУ «Управление экологии и окружающей среды города Алматы».**

4. Местонахождение намечаемой деятельности: **Бостандыкский район города Алматы. ул.Тимирязева от ул.Байтурсынова до ул.Желтоксан и ул. Желтоксан до пр.Райымбека»**

5. Наименование всех административно-территориальных единиц, затронутых возможным воздействием намечаемой деятельности: **Бостандыкский и Алмалинский район города Алматы.**

Границами подсчета объемов работ по данному проекту являются:

- **Перекресток ул. Тимирязева-ул. Желтоксан (без учета реконструкции перекрестка);**
- **Перекресток у. Желтоксан – пр. Райымбек батыра (без учета перекрестка).**

Протяженность проектируемой улицы – 4 612 м.

Территория проектирования расположена в центральной части города Алматы в Бостандыкского и Алмалинского районов. Территория застроена общественными и жилыми зданиями и сооружениями – многоэтажная застройка. Координаты: начало: 43.231339, 76.934385; угол поворота: 43.235325, 76.942099; конец 43.270007, 76.937739.

Учитывая, что район проектирования является одним из старейших районов города и плотно застроен многоэтажными домами, включая исторические здания, трасса проектируемых улиц не изменяется. Все объекты, подлежащие строительству располагаются в пределах красных линий, ограниченных линией застройки.

Улица Тимирязева - находится в Бостандыкском районе города, в южной его части, проходит с востока на запад от улицы Желтоксан до улицы Жандосова. Пересекает проспект Сейфуллина, улицы Байтурсынова, Ауэзова, Жарокова, Серкебаева (ранее проспект Гагарина) и улицу Розыбакиева. Улица Тимирязева сформировалась в 60-70-е годы XX века, в период строительства микрорайонов «Коктем-1», «Коктем-2» и реконструкции территории южной окраины города, где в 1934 году построен Казахский государственный университет и организован студенческий городок, в 1931 году организован Ботанический Сад – питомник

растений под открытым небом, предназначенный для сохранения и воспроизведения коллекций растений, а в 1961 году осуществлено строительство комплекса зданий и сооружений Выставки народного хозяйства Республики (ВДНХ), ныне – Центр делового сотрудничества Атакент.

Проектируемый участок ул. Тимирязева располагается между улицами Байтурсынова, до которой доходит существующая линия BRT, и ул. Желтоксан, где располагается уникальное здание Казахского телецентра, Акимат города Алматы и гостиница InterContinental Almaty.

Улица Тимирязева на проектируемом участке имеет 4 полосы движения. По ней действует существующая линия BRT до начала проектируемого участка – перекресток на ул. Байтурсынова. Ширина существующих полос движения BRT по улице Тимирязева – 3,5м (запроектировано на основании СТУ) и 3,0м для смешанного потока личного автотранспорта.

Ширина ул. Тимирязева в «красных линиях» - 50 м.

Улица Желтоксан располагается в Алмалинском и Бостандыкском районах. С севера проходит от проспекта Райымбек батыра, пересекает улицы Маметовой, Макатаева, Жибек Жолы, Гоголя, Айтеке би, Казыбек би, Толе би, Богенбай батыра, Карасай батыра, Кабанбай батыра, Жамбыла, Шевченко, Курмангазы, проспект Абая, улицу Сатпаева и завершается улицей Тимирязева на юге. На большем протяжении является односторонней, автомобильное движение разрешено только с юга на север (от проспекта Абая в сторону проспекта Райымбек батыра).

6. Реквизиты и контактные данные инициатора: **КГУ «Управление городской мобильности города Алматы», БИН: 161040019460, г.Алматы, Бостандыкский район, площадь Республики, 4, тел: 872225-12-75, u.ptiad@almaty.gov.kz.**

7. Реквизиты и контактные данные составителей отчетов о возможных воздействиях, или внешних привлеченных экспертов по подготовке отчетов по стратегической экологической оценке, или разработчиков документации объектов государственной экологической экспертизы**: ИП «EcoDelo», ИИН 930606450249, г.Астана, Майлина 19, 502 кабинет, тел.: +7 777 100 13 45, e-mail: m.abilgazina@ecodelo.kz.**

8. Дата, время, место проведения общественных слушаний (дата(-ы) и время открытого собрания общественных слушаний): **г. Алматы, Бостандыкский район, Улица Айманова, 191 (конференц-зал здания Аппарата акима Бостандыкского района). 18/07//2025 10:30 ч.**

Дата, время начала регистрации участников: **18/07/2025 10:30 ч.**

Время начала общественных слушаний: **10:40 ч**.

Точный адрес места проведения слушаний: **г. Алматы, Бостандыкский район, Улица Айманова, 191 (конференц-зал здания Аппарата акима Бостандыкского района).**

9. Копия письма-запроса от Инициатора и копия письма-ответа местных исполнительных органов административно-территориальных единиц (областей, городов республиканского значения, столицы), о согласовании условий проведения общественных слушаний прилагается к настоящему протоколу общественных слушаний.

10. Регистрационный лист участников общественных слушаний прилагается к настоящему протоколу общественных слушаний.

11. Информация о проведении общественных слушаний распространена на государственном и русском языках следующими способами:

1) в информационной системе НБД СОС и ПР: **https://hearings.ndbecology.gov.kz/Public/PubHearings/Edit/26283 .**

2) на официальном интернет-ресурсе местного исполнительного органа (областей, городов республиканского значения, столицы) или официальном интернет-ресурсе государственного органа-разработчика: КГУ «Управление экологии и окружающей среды города Алматы», **https://www.gov.kz/memleket/entities/almaty-eco/press/article/details/208497?lang=ru** .

3) в средствах массовой информации, в том числе, не менее чем в одной газете, и посредством не менее чем одного теле- или радиоканала, распространяемых на территории соответствующих административно-территориальных единиц (областей, городов республиканского значения, столицы), полностью или частично расположенных в пределах затрагиваемой территории, не позднее чем за двадцать рабочих дней до даты начала проведения общественных слушаний: «Новая газета Казахстан» №24 от 12.06.2025г. и эфирная справка ТОО «Телерадиокомпания «Жетысу» №01-07/69 от 13.06.2025г.

4) на досках объявлений местных исполнительных органов административно-территориальных единиц (областей, городов республиканского значения, столицы, районов, городов областного и районного значения, сел, поселков, сельских округов) и в местах, специально предназначенных для размещения объявлений в количестве 1 объявлений по адресам:

г. Алматы, пр. Абая, 14, Национальная библиотека РК;

г. Алматы, ул. Толе би 74/1, Специализированный лицей №39;

г. Алматы, ул. Айманова, 191, КГУ "Аппарат акима Бостандыкского района города Алматы".

Фотоматериалы прилагаются к настоящему протоколу общественных слушаний.

12. Решения участников общественных слушаний:

За -7, против – 0, воздержались - 0

(о выборе секретаря. Указать количество участников общественных слушаний «за», «против», «воздержались»)

За - 7, против – 0, воздержались - 0

(об утверждении регламента. Указать количество участников общественных слушаний «за», «против», «воздержались»)

13. Сведения о всех заслушанных докладах:

Даукенова Н.Б - инженер-эколог ИП «EcoDelo»

(фамилия, имя и отчество (при наличии) докладчика, должность, наименование представляемой организации)

Тема доклада: **Строительство линии BRT от действующей линии BRT до пр.Райымбека». 1 очередь строительства. Участок ул.Тимирязева от ул.Байтурсынова до ул.Желтоксан и ул. Желтоксан до пр.Райымбека» в г. Алматы. Кол-во страниц – 5. Слайды – 11 стр. Файлы, плакаты, чертежи – 1.**

Тексты докладов по документам, выносимым на общественные слушания, прилагаются к настоящему протоколу общественных слушаний.

14. Сводная таблица, которая является неотъемлемой частью протокола общественных слушаний и содержит замечания и предложения, полученные до и во время проведения общественных слушаний. Замечания и предложения, явно неимеющие связи с предметом общественных слушаний, вносятся в таблицу с отметкой **«не имеют отношения к предмету общественных слушаний».**

15. Мнение участников общественных слушаний о качестве рассматриваемых документов и заслушанных докладов на предмет полноты и доступности их понимания, рекомендации по их улучшению:

(фамилия, имя и отчество (при наличии) докладчика, должность, наименование представляемой организации)

16. Обжалование протокола общественных слушаний возможно в порядке, установленном законодательством Республики Казахстан.

17. Председатель общественных слушаний:

Бейсенбаева Диана – главный специалист Управления экологии и окружающей среды

Дата:. 24.07.2025

(фамилия, имя и отчество (при наличии), должность, наименование организации представителем которой является, подпись, дата)

18. Секретарь общественных слушаний:

Даукенова Н.Б. - инженер-эколог ИП «EcoDelo»

Дата: 21.07.25г.

(фамилия, имя и отчество (при наличии), должность, наименование организации представителем которой является, подпись, дата)

Приложение 1
Қосымша

Регистрационный лист участников общественных слушаний по отчет о возможных воздействиях к рабочему проекту «Строительство линии BRT от действующей линии BRT до пр.Райымбека». 1 очередь строительства. Участок ул.Тимирязева от ул.Байтурсынова до ул.Желтоксан и ул. Желтоксан до пр.Райымбека» в г. Алматы»

№ п/п	Фамилия, имя, отчество (при его наличии) участника / Қатысушының аты-жөні	Категория участника (представитель заинтересованной общественности, общественности, государственного органа, Инициатора)/ Қатысушы санаты (мүдделі жұртшылықтың, жұртшылықтың, мемлекеттік органның өкілі, Бастамашы)	Контактный номер телефона/ Байланыс телефон нөмірі	Формат участия (очно или посредством конференцсвязи)/ Қатысу форматы (жеке немесе конференц-байланыс арқылы)	Подпись (в случае участия на открытом собрании)/ Қолы (ашық жиналысқа қатысқан жағдайда)
1	Тусенжар Д.Ж.	житель г. Алматы	8-708-771-81-09	очно	
2	Рустемова Ж.Е	Житель г. Алматы	+7705 208 2717	очно	
3	Ахметбекова М.А.	житель г. Алматы	8 707 698 0988	очно	
4	Шаймак А.	житель г. Алматы	8 707 440 55 96	очно	
5	Асатов А. С.	житель г. Алматы	8 705 205 9190	очно	
6	Бердалиев Н	житель г. Алматы	8 707 128 2148	очно	
7	Дауалдер Ами	Житель г. Алматы	8 776 216 1593	очно	

№	Замечания и предложения участников (фамилия, имя и отчество (при наличии) участника, должность, наименование представляемой организации)	Ответы на замечания и предложения (фамилия, имя и отчество (при наличии) отвечающего, должность, наименование представляемой организации)	Примечание (снятое замечание или предложение)
1	*Бейсенбаева Д.* – Вы сказали на зеленый фонд никаких воздействий не будет, никаких сносов деревьев, корневых систем? Будут ли уширения?	*Даукенова Н.Б.* - Проект осуществляется без сноса зеленых насаждений, изменение красных линий не планируется, в границах существующей проезжей части будет строительство, уширение будет незначительное, без сноса зеленых насаждений	
2	*Ахатов А.* - Лотки будут?	*Даукенова Н.Б* - Лотки будут, а сети повреждать ничего не будут	
3	*Бегдуллаулы Н.* - Проектіде ешқандай снос болмайды ма?	*Жумагали М.* - Жолдын бойынша, қызыл сызықтар бойында салында, ешқандай мемлекет мұқтажы үшін жер телімдері алынбайды	
4	*Бейсенбаева Д.* - Қызыл линияда тұрған, олар қандай бөліктер? Какие места, адреса? Конкретно улицы?	*Жумагали М.* - Ширина красных линий 50 м, по всему участку красных линий по всей улице Тимиряезева, от улицы Байтурсынова до улицы Желтоксан	
5	*Бейсенбаева Д.* - Красные линии это что? Электро сети или оптика, подземные проводы, что проходит?	*Жумагали М.* - Все, весь проектуемы участок должен быть в пределах красных линии 50 м, у нас в стенде есть типовой поперечный профиль по нему все показано	
6	*Ахатов А.* - Будет ли установка автобусных остановок?	*Жумагали М.* - Да, установка автобусных остановок предусмотрено, с учетом безопасности	
7	*Бейсенбаева Д.* - Строительный мусор и тбо будет ли вывозиться? с кем договор на вывоз отходов?	*Даукенова Н.Б.* - На основе договора, храниться не более 6 мес, согласно договору будет вывозиться	
8	*Бейсенбаева Д.* - Вы сказали в атмосферу никаких выбросов не будет, но у вас же будут стелить асфальт, использоваться горячий асфальт, выделения все равно будут в атмосферу	*Даукенова Н.Б* - На период СМР предусмотрено пылеподавление. На период эксплуатации выбросов не будет.	

Приложение 3.1.
к Правилам проведения
общественных слушаний

Форма письма-запроса от инициатора общественных слушаний на проведение общественных слушаний в местные исполнительные органы административно-территориальных единиц (района, города)

исходящий номер: 25191175001, Дата: 11/06/2025

(регистрационные данные письма, исходящий номер, дата)

Информируем Вас о: Проведение оценки воздействия на окружающую среду (в том числе сопровождаемой оценкой трансграничных воздействий)

(наименование в соответствии с пунктом 12 настоящих Правил)

Будет осуществляться на следующей территории: г.Алматы, Бостандыкский район

(территория воздействия, географические координаты участка)

Предоставляем перечень административно-территориальных единиц, на территорию которых может быть оказано воздействие, и на территории которых будут проведены общественные слушания:

Предмет общественных слушаний: Отчет о возможных воздействиях к рабочему проекту «Строительство линии BRT от действующей линии BRT до пр.Райымбека». 1 очередь строительства. Участок ул.Тимирязева от ул.Байтурсынова до ул.Желтоксан и ул. Желтоксан до пр.Райымбека» в г. Алматы»

(тема, название общественных слушаний, предмет общественных слушаний в обязательном случае должен содержать точное наименование, место осуществления, срок намечаемой деятельности и наименование инициатора намечаемой деятельности

Просим согласовать нижеуказанные условия проведения общественных слушаний: г.Алматы, Бостандыкский район, Улица Айманова, 191, конференц-зал здания Аппарата акима Бостандыкского района , 18/07/2025 10:30

(место, дата и время начала проведения общественных слушаний)

Место проведения общественных слушаний в населенном (-ых) пункте (-ах) обосновано их ближайшим расположением к территории намечаемой деятельности (км).

Объявление о проведении общественных слушаний на казахском и русском языках будет распространено следующими способами:

Новая Газета Казахстан; Телерадиокомпания Жетісу

(наменование газеты, теле- и радиоканала, где будет размещено объявление)

Доски объявлений в г. Алматы

(расположение мест, специально предназначенных для размещения печатных объявлений (доски объявлений)

Просим также подтвердить наличие технической возможности организации видеоконференцсвязи в ходе проведения общественных слушаний.

В соответствии с Экологическим кодексом Республики Казахстан и Правилами проведения общественных слушаний, общественные слушания проводятся под председательством представителя местного исполнительного органа соответствующей административно-территориальной единицы (района, города). Местный исполнительный орган обеспечивает видео- и аудиозапись открытого собрания общественных слушаний. Электронный носитель с видео- и аудиозаписью всего хода открытого собрания общественных слушаний с начала регистрации до закрытия общественных слушаний и подведением

итогов слушаний, подлежит приобщению (публикации) к протоколу общественных слушаний.

В соответствии с требованиями законодательства просим обеспечить регистрацию участников общественных слушаний и видео- и аудиозапись общественных слушаний.»

Коммунальное государственное учреждение ""Управление городской мобильности города Алматы"" (БИН: 161040019460), +7(727)-225-12-75, u.ptisd@almaty.gov.kz,

(фамилия, имя и отчество (при наличии), должность, наименование организации представителем которой является, подпись, контактные данные инициатора общественных слушаний).

Приложение 3.
к Правилам проведения
общественных слушаний

Форма письма-ответа инициатору общественных слушаний от местных исполнительных органов административно-территориальных единиц (района, города) на проведение общественных слушаний

исходящий номер: 25191175001, Дата: 12/06/2025

(регистрационные данные письма, исходящий номер, дата)

«В ответ на Ваше письмо (исх. №25191175001, от 11/06/2025 (дата)) о согласовании предлагаемых Вами условий проведения общественных слушаний, сообщаем следующее:

«Согласовываем проведение общественных слушаний по предмету Отчет о возможных воздействиях к рабочему проекту «Строительство линии BRT от действующей линии BRT до пр.Райымбека». I очередь строительства. Участок ул.Тимирязева от ул.Байтурсынова до ул.Желтоксан и ул. Желтоксан до пр.Райымбека» в г. Алматы», в предлагаемую Вами 18/07/2025 10:30, г.Алматы, Бостандыкский район, Улица Айманова, 191, конференц-зал здания Аппарата акима Бостандыкского района (дату, место, время начала проведения общественных слушаний)»

(к причинам несогласования относятся: место проведения не относится к территории административно-территориальных единиц, на которую может быть оказано воздействие в результате осуществления намечаемой деятельности; дата и время проведения выпадает на выходные и/или праздничные дни, нерабочее время. "Поддерживаем, предложенные Вами способы распространения объявления о проведении общественных слушаний". или "Предлагаем дополнить (заменить) следующими способами, для более эффективного информирования общественности").

«Подтверждаем наличие технической возможности организации видеоконференцсвязи в ходе проведения общественных слушаний».

«Перечень заинтересованных государственных органов: 1. 2.»

Коммунальное государственное учреждение ""Управление городской мобильности города Алматы"" (БИН: 161040019460), +7(727)-225-12-75, u.ptiad@almty.gov.kz,

(фамилия, имя и отчество (при наличии), должность, наименование организации представителем которой является, подпись, контактные данные инициатора общественных слушаний).

НОВАЯ ГАЗЕТА
КАЗАХСТАН
ЧЕТВЕРГ № 24 (953) 12.06. — 19.06.2025 г.

МАСКИ СБРОШЕНЫ



ГЛАВНЫЙ СПОНСОР ТРАМПА ОБИДЕЛСЯ И ОТКАЗАЛ ЕМУ В ФИНАНСИРОВАНИИ, А ТРАМП ОТКАЗАЛ В ФИНАНСИРОВАНИИ СПОНСОРУ. И ЭТО ТОЛЬКО НАЧАЛО

страница 10–11

16+

«ДО КОНЦА ЖИЗНИ КРУТОВ ВИНИЛ СЕБЯ В ТОМ, ЧТО ОЧЕНЬ БЫСТРО ВОССТАНОВИЛСЯ В 1981 ГОДУ ПОСЛЕ СОТРЯСЕНИЯ МОЗГА, «ЗАСТАВИВ» ТАКИМ ОБРАЗОМ ВИКТОРА ТИХОНОВА ВЗЯТЬ ЕГО НА КУБОК КАНАДЫ ВМЕСТО ВАЛЕРИЯ ХАРЛАМОВА, КОТОРОМУ БЫЛО СУЖДЕНО РАЗБИТЬСЯ ТУТ В АВТОКАТАСТРОФЕ...

Фото: Евгений Устюгов

Легендарная тройка Макаров-Крутов-Ларионов на турнире ветеранов

Фетисов, Касатонов, Макаров, Ларионов, Крутов — левый крайний нападающий, абсолютно непохожий не только внешне, но и внутренне на своих товарищей по звену, был наивнейшим персонажем, который напоминал уголька из любых ловушек.

«Его бы в «Динамо»...» — мечтал я, глядя на то, как он мастерски бросает под маску центра Мышкина. Кстати, именно 19-летний Крутов, самый молодой игрок в составе сборной СССР на Олимпиаде в Лейк-Плэсиде, в финальной битве сначала открыл счет, а чуть позже отдал передачу Мальцеву, который забросил третью шайбу американским студентам. Команда Тихонова тогда все-таки уступила (3:4), но студент Крутов, которого Виктор Васильевич обвинил в поражении после удаления Владимира штатовцы сравняли счет), больше не ошибался. На Играх-84 в Сараево он красиво отыграл в клинчом поединке чешского вратаря Шиндела, а в Калгари-88, набрав 15 очков (6+9) по системе «гол + пас», оберегался самым результативным нападающим сборной и всего турнира.

«А вы никогда не хотели стать динамовцем?» — спросил я однажды пятикратного чемпиона мира. «Никогда. С уважением к ним относусь, но в армеся в душе», — последовал четкий ответ.

В главной красно-синей дружине он оказался в семьдесят. За 12 золотых сезонов провел 439 матчей и 288 раз поразил ворота соперников. И я вспоминаю, когда он отправился вместе с Игорем Ларионовым в НХЛ — в «Ванкувер». Но если его друзьям, одурев от армейской тирании, за океаном выдохнули и превратились в звезду межгалактического масштаба (как, к слову, и Фетисов, и — в чуть меньшей степени — Макаров и Касатонов), то у Крутова, который не уступал иностранцам всем в мощи, гигантомании не сложилось. И не из-за лишнего веса, как твердили заокеанские СМИ, а из-за того, что там для него все представлялось чужим. Язык, стиль игры (хоть казалось, «маленький танк» идеально подходит под атракцион с названием «канадская мясорубка»), коммуникации в коллективе...

Человек с печальным взором не вписывался в свободный ритм. Он тосковал и страдал. А страдать в Канаде и Америке неинуистимо.

И тем прекрасней и в глубине души ранимый рыцарь не без боя (134 очка в 61 матче), но сдался и через год собрал чемоданы и покинул «Канаду».

Любимец Тарасова (Анатолий Владимирович считал Крутова сильнейшим форвардом своего времени) карьеру заканчивал в Швейцарии и Швеции и вернулся в Россию в середине 90-х. Но и здесь в новых реалиях себя не нашел. Когда армейский клуб раскололся на две части, Владимир Евгеньевич возглавил ПХК ЦСКА. Однако после долгожданного воссоединения бывшему майору, не умевшему работать локтями, плести интриги и выклянчивать чины в высоких кабинетах, никакой должности не подосуже. Впрочем, я почему-то уверен, что сонастальный творец в постсоветском хокке XXI века, где процветали закулисные делишки, кумовство и коррупция, все равно долго бы не продержался... Вот вам один факт, который объясняет всю сущность добрейшего гения:

до конца жизни Крутов винил себя в том, что очень быстро восстановился в 1981 году после сотрясения мозга, «заставив» таким образом Виктора Тихонова взять его на Кубок Канады вместо Валерия Харламова, которому было суждено разбиться тут в автокатастрофе...

Сборник, как вы помните, фееричесю сыграл там «за Валерку», а в финале Крутов шикарно забросил в меньшинстве пятую шайбу. И когда в 2010-м его принимали в Зал славы ИИХФ (последним из легендарной пятерки), на экранах включили клип с тем самым голом. Зал неподдельно аплодировал стоя.

В 2012-м Владимира Евгеньевича не стало. Он отметил свое 52-летие, а через пять дней у него внезапно открылось внутреннее кровотечение. Врачи оказались бессильны. Его жена Нина в одном из интервью признаться: «В последнее время Володя не жил, а мучился. Его угнетала несправедливость и жестокосердие. Все говорят, что он куток пил... Но если бы он пил так, как многие утверждают, я бы не прожила с ним 33 счастливых года...»

Андрей УСПЕНСКИЙ,
корреспондент «Новой»

ОБЪЯВЛЕНИЯ 7(705) 335 63 90

«ЖЕТІСУ»
ТЕЛЕРАДИОКОМПАНИЯСЫ»
ЖАУАПКЕРШІЛІГІ
ШЕКТЕУЛІ
СЕРІКТЕСТІГІ

040000, Талдықорған қаласы
Абылайхан көшесі, 28
тел.: 40-00-29,40-26-50
Email: jetisu-tv@mail.ru
2025 ж. «13» 06
№01-07/68

ТОВАРИЩЕСТВО
С ОГРАНИЧЕННОЙ
ОТВЕТСТВЕННОСТЬЮ
«ТЕЛЕРАДИОКОМПАНИЯ
«ЖЕТІСУ»

040000, г.Талдыкорган
ул.Абылайхана, 28
тел.:40-00-29, 40-26-50
Email: jetisu-tv@mail.ru
«13» 06 2025г.
№01-07/68

ЭФИРНАЯ СПРАВКА

Настоящим, ТОО «телерадиокомпания Жетісу» подтверждает, что 12/06/2025г в эфире телеканала, в рубрике «бегущая строка» прошло обьявление на русском и казахском языках следующего текста :

КГУ «Управление городской мобильности города Алматы» сообщает, что, проводятся общественные слушания в форме открытого собрания по проекту «Отчет о возможных воздействиях» к РП «Строительство линии BRT от действующей линии BRT до пр.Райымбека». I очередь строительства. Участок ул.Тимирязева от ул.Байтурсынова до ул.Желтоксан и ул. Желтоксан до пр.Райымбека». Географические координаты участка и географические координаты территории воздействия: 1. 43.231339, 76.934385. 2. 43.235325, 76.942099. 3. 43.270007, 76.937739.Общественные слушания будут проводиться:

1. **18.07.2025 г. в 10:30** по адресу: г. г.Алматы, Бостандыкский район, Улица Айманова, 191 (конференц-зал здания Аппарата акима Бостандыкского района);
2. **21.07.2025г. в 10:30** по адресу: г.Алматы, Алмалинский район, Улица Масанчи, 70 (актовый зал школы-гимназии №36 им. Б.Атыханулы).

Документация по проекту для ознакомления размещена на сайтах https://ndbecology.gov.kz/ и https://www.gov.kz/memleket/entities/almaty-eco/contacts?lang=kk,. Дополнительную информацию можно получить по эл. адрес: m.abilgazina@ecodelo.kz, тел/факс: 87057502189.Замечания и предложения принимаются по электронному адресу местного исполнительного органа: ecology@almaty.gov.kz и на сайте https://ndbecology.gov.kz/. «Алматы қаласы қалалық мобилділік басқармасы» КММ «Алматы қаласындағы қолданыстағы BRT желісінен Райымбек даңғылына дейін BRT желісінің құрылысы. Құрылыстың I кезеңі. Байтұрсынов көшесінен Желтоксан көшесіне дейінгі және Желтоксан көшесінен Райымбек даңғылына дейінгі Тимирязев көшесінің учаскесі» ЖЖ ықтимал әсерлер туралы есеп жобасы бойынша ашық жиналыс түрінде қоғамдық тыңдау өткізілетіні жайлы хабарлайды. Учаскенің географиялық координаттары және әсер ету аумағының географиялық координаттары: 1. 43.231339, 76.934385. 2. 43.235325, 76.942099. 3. 43.270007, 76.937739.Қоғамдық тыңдаулар:

1. **18.04.2025ж. сағат 10:30-да** Алматы қ., Бостандық ауданы, Айманов көшесі, 191 (Бостандық ауданы әкімі аппараты ғимаратының конференц-залы).;
2. **21.07.2025ж. сағат 10:30-да** Алматы қаласы, Алмалы ауданы, Масаншы көшесі, 70 (Б.Атыханұлы атындағы № 36 мектеп-гимназиясының мәжіліс залы) мекен-жайларында өтетін болады. Жоба бойынша құжаттамамен https://ndbecology.gov.kz/ және https://www.gov.kz/memleket/entities/almaty-eco/contacts?lang=kk сайттарында таныса аласыздар.Қосымша ақпаратты төмендегі электронды мекенжайлар бойынша алуға болады m.abilgazina@ecodelo.kz, тел.: +77057502189.Ескертулер мен ұсыныстар төмендегі жергілікті атқарушы органның электронды мекенжайлары бойынша қабылданады: ecology@almaty.gov.kz және https://ndbecology.gov.kz/.

Директор ТОО «телерадиокомпания Жетісу» Алтынбекұлы.Д

Сканировано с CamScanner

«Алматы қаласы қалалық мобилділік басқармасы» КММ «Алматы қаласындағы қолданыстағы BRT желісінен Райымбек даңғылына дейін BRT желісінің құрылысы. Құрылыстың 1 кезеңі. Байтұрсынов көшесінен Желтоқсан көшесіне дейінгі және Желтоқсан көшесінен Райымбек даңғылына дейінгі Тимирязев көшесінің учаскесі» ЖЖ ықтимал әсерлер туралы есеп жобасы бойынша ашық жиналыс түрінде қоғамдық тыңдау өткізілетіні жайлы хабарлайды. Учаскенің географиялық координаттары және әсер ету аумағының географиялық координаттары: 1. 43.231339, 76.934385. 2. 43.235325, 76.942099. 3. 43.270007, 76.937739.

Қоғамдық тыңдаулар:

1. **18.07.2025ж. сағат 10:30-да** Алматы қ., Бостандық ауданы, Айманов көшесі, 191 (Бостандық ауданы әкімі аппараты ғимаратының конференц-залы);
2. **21.07.2025ж. сағат 10:30-да** Алматы қаласы, Алмалы ауданы, Масанчы көшесі, 70 (Б.Атыханұлы атындағы № 36 мектеп-гимназиясының мәжіліс залы) мекен-жайларында өтетін болады.

Ашық отырысты өткізу мерзімі қоғамдық тыңдауға қатысушылардың шешімі бойынша қатарынан бес жұмыс күніне дейін ұзартылуы мүмкін.

Төтенше жағдай және (немесе) шектеу іс-шаралары, оның ішінде карантиндік, әлеуметтік, табиғи және техногендік сипаттағы төтенше жағдайлар енгізілген жағдайда қоғамдық тыңдаулар онлайн режимінде өткізіледі.

Zoom платформасындағы онлайн режиміндегі қоғамдық тыңдауларға қосылу сілтемесі:

1) https://us05web.zoom.us/j/87678765121?pwd=ecJyHp8b0GfCLl9WkpLLbBMyOUceXl.1

Қатынас коды: SQr04u

2) https://us05web.zoom.us/j/86810390041?pwd=OdnTTB0ISR6TO4BTGZYA0tRk5wcMRi.1

Конференция идентификаторы: 868 1039 0041

Қатынас коды: 1DpWLg

Бастамашы - «Алматы қаласы қалалық мобилділік басқармасы» КММ. Мекенжайы: Алматы қ., Бостандық ауданы, Республика алаңы, 4;. ЖСН 161040019460. Байланыс деректері: тел: 87272716547; 87272251275, эл. мекенжай: u.ptiad@almaty.gov.kz.

Есепті әзірлеуші – «EcoDelo» ЖК. Мекенжайы: 010000, Астана қ.,Б.Майлин көшесі, 19, 502 кабинет. Байланыс деректері: тел: +77771001345, эл. мекенжай: m.abilgazina@ecodelo.kz.

Жоба бойынша құжаттамамен https://ndbecology.gov.kz/ және https://www.gov.kz/memleket/entities/almaty-eco/contacts?lang=kk сайттарында таныса аласыздар.

Жоспарланған іс-шара туралы, өткізілетін қоғамдық тыңдаулар туралы қосымша ақпарат алуға, сондай-ақ жоспарланған іс-шарага қатысты құжаттардың көшірмелерін сұрауға төмендегі электронды мекенжай мен телефон бойынша алуға болады m.abilgazina@ecodelo.kz, тел.: +77057502189.

Жергілікті атқарушы орган – «Алматы қаласының Экология және қоршаған орта басқармасы» КММ, пошталық мекенжайы: 050000, Алматы қ. Республика алаңы, 4, сайты https://www.gov.kz/memleket/entities/almaty-eco/contacts?lang=kk, электрондық мекенжайы: ecology@almaty.gov.kz, тел: +7 (7172) 55-75-11.

Ескертулер мен ұсыныстар төмендегі жергілікті атқарушы органның электронды мекенжайлар бойынша қабылданады: ecology@almaty.gov.kz және https://ndbecology.gov.kz/ сайтында.

КГУ «Управление городской мобильности города Алматы» сообщает, что, проводятся общественные слушания в форме открытого собрания по проекту «Отчет о возможных воздействиях» к РП «Строительство линии BRT от действующей линии BRT до пр.Райымбека». 1 очередь строительства. Участок ул.Тимирязева от ул.Байтурсынова до ул.Желтоксан и ул. Желтоксан до пр.Райымбека» в г. Алматы». Географические координаты участка и географические координаты территории воздействия: 1. 43.231339, 76.934385. 2. 43.235325, 76.942099. 3. 43.270007, 76.937739.

Общественные слушания будут проводиться:

1. **18.07.2025 г. в 10:30** по адресу: г. г.Алматы, Бостандыкский район, Улица Айманова, 191 (конференц-зал здания Аппарата акима Бостандыкского района);
2. **21.07.2025г. в 10:30** по адресу: г.Алматы, Алмалинский район, Улица Масанчи, 70 (актовый зал школы-гимназии №36 им. Б.Атыханулы).

Срок проведения открытого собрания продлевается до пяти последовательных рабочих дней по решению участников общественных слушаний.

В случае введения чрезвычайного положения и (или) ограничительных мероприятий, в том числе карантина, чрезвычайных ситуаций социального, природного и техногенного характера, общественные слушания проводятся в онлайн-режиме.

Ссылка на подключение к общественным слушаниям в онлайн-режиме на платформе zoom:

1) https://us05web.zoom.us/j/87678765121?pwd=ecJvHp8b0GfCLI9WkpLLbBMyOUceXl.1

Код доступа: SQr04u

2) https://us05web.zoom.us/j/86810390041?pwd=OdnTTB0ISR6TO4BTGZYA0tRk5wcMRi.1

Идентификатор конференции: 868 1039 0041

Код доступа: IDpWLg

Инициатор – КГУ «Управление городской мобильности города Алматы». Адрес: РК, 050000, г.Алматы, Бостандыкский район, площадь Республики, 4. БИН 161040019460. Контактные данные: тел: 87272716547; 87272251275, эл. адрес: u.ptiad@almaty.gov.kz.

Составитель отчета – ИП «EcoDelo». Адрес: 010000, г. Астана, г.Астана, ул. Б.Майлина 19, 5 этаж, 502 каб. Контактные данные: тел: +77771001345, эл. адрес: m.abilgazina@ecodelo.kz.

Документация по проекту для ознакомления размещена на сайтах https://ndbecology.gov.kz/ и https://www.gov.kz/memleket/entities/almaty-eco/contacts?lang=kk.

Дополнительную информацию о намечаемой деятельности, проведении общественных слушаний, а также запроса копий документов, относящихся к намечаемой деятельности, можно получить по эл. адресу и тел.: m.abilgazina@ecodelo.kz, тел/факс: +77057502189.

Местный исполнительный орган – КГУ «Управление экологии и окружающей среды города Алматы», адрес: РК, 050000, г. Алматы, Площадь Республики, 4, сайт https://www.gov.kz/memleket/entities/almaty-eco?lang=ru, электронный адрес: ecology@almaty.gov.kz, тел: +7(727) 338-32-15.

Замечания и предложения принимаются по электронному адресу местного исполнительного органа: ecology@almaty.gov.kz и на сайте https://ndbecology.gov.kz/.



12.06.2025 г.
время: 12:00

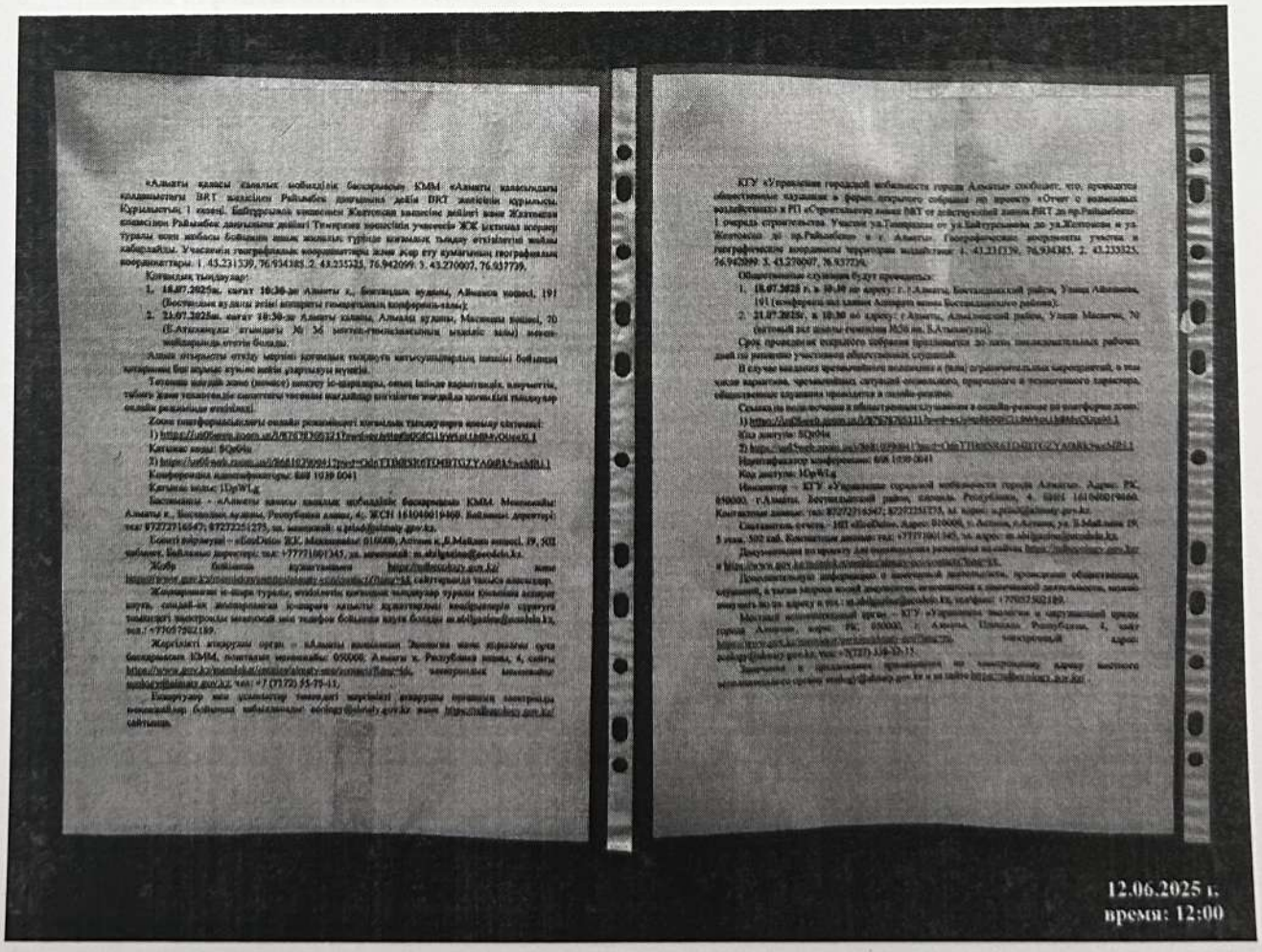

«Алматы қаласы қалалық мобильділік басқармасы» КММ «Алматы қаласындағы қолданыстағы BRT желісін Райымбек даңғылына дейін BRT желісінің құрылысы. Құрылыстың 1 кезегі. Байтұрсынұлы көшесінен Жетісуға көшетін дейінгі және Жетісуға көшесінен Райымбек даңғылына дейінгі Тимирязев көшесінің учаскесін ЖЖ ықтимал әсерлер туралы ашық пікірлер бойынша ашық жиналыс түрінде онлайн тыңдау өткізілетіні жайлы хабарлайды. Учаскенің географиялық координаттары және жер иту нүктелерінің географиялық координаттары: 1. 43.231339, 76.934385. 2. 43.233325, 76.942099. 3. 43.270007, 76.937729.

Қатысушы тыңдаулар:

1. 18.07.2025ж. сағат 10:30-да Алматы қ., Бостандық ауданы, Абылай хан көшесі, 191 (Бостандық ауданы әкімі аппараты ғимаратының конференц-залы);
2. 21.07.2025ж. сағат 10:30-да Алматы қаласы, Алмалы ауданы, Масанчи көшесі, 70 (Б.Атыханұлы атындағы № 36 мектеп-гимназиясының мектепке дейінгі мекемесінің ғимараты).

Ашық өтініштер өткізу мерзімі қатысушылардың шешімі бойынша кейінге қалдырылуы мүмкін.

Тыңдаулар онлайн форма (онлайн) шеңберінде іс-шаралары, оның ішінде қатысушы, шығыстары, тұтынушы және техникалық сипаттағы мәселелер бойынша онлайн тыңдаулар онлайн режимінде өтеді.

Онлайн платформасындағы онлайн режимінде қоғамдық тыңдауларға қосылу сілтемесі:

1) https://us06web.zoom.us/j/87878705111?pwd=cGcTTHRNRkTDQ0TGCYA0RkVwcMPL1

Кіру деректері: 5Qe0ts

2) https://us06web.zoom.us/j/86810290917?pwd=OdcTTHRNRkTDQ0TGCYA0RkVwcMPL1

Конференция идентификаторы: 868 1029 0917

Қатысу коды: 1Dp91g

Басшының - «Алматы қаласы қалалық мобильділік басқармасы» КММ. Мекенжайы: Алматы қ., Бостандық ауданы, Республика даңғылы, 4г. ЖСН 161040019460. Байланыс деректері: тел: 8727271647; 87272251275, эл. мекенжай: u.pisd@almsy.gov.kz.

Бөлімі өкілдері – «БелДиан ЖК. Мекенжайы: 010000, Астана қ.,Б.Майлин көшесі, 19, 502 кабинет. Байланыс деректері: тел: +77771001345, эл. мекенжай : m.abylgazina@gmail.com.kz.

Жобаға байланысты мәліметтерге https://adilmodelsy.gov.kz/ және https://www.gov.kz/memleket/entities/akimat-almaty/activities/17?lang=kk сайттарында танысуға болады.

Жобаларының іс-шара туралы, өтініштің қоғамдық тыңдаулар туралы қорытынды ашық пікір, сондай-ақ жобаларының іс-шарасы қаралуы қарастырылып конференциясы сұрауы тиіс:электрондық мекенжай мен телефон бойынша пікір болады m.abylgazina@gmail.com.kz, тел.: +77057502189.

Жергілікті атқарушы орган – «Алматы қаласының Экология және жерлерді пайдалану басқармасы» КММ, пошталық мекенжайы: 050000, Алматы қ. Республика даңғылы, 4, сайты https://www.gov.kz/memleket/entities/akimat-almaty/activities/7?lang=kk, электрондық мекенжайы: ecology@almsy.gov.kz, тел: +7 (727) 55-59-11.

Ескертулер мен ұсыныстар тиісті мерзімдегі өтініштің прогрессив электрондық почталар бойынша жіберілуі мүмкін: ecology@almsy.gov.kz және https://adilmodelsy.gov.kz/ сайтында.

КГУ «Управление городской мобильности города Алматы» сообщает, что проводится общественные слушания в форме открытого собрания по проекту «Отчет о возможных воздействиях» к РП «Строительство линии BRT от действующей линии BRT до пр.Райымбека: 1 очередь строительства. Участок ул.Тимирязева от ул.Байтурсынова до ул.Жетысуна и ул. Жетысуна до пр.Райымбека в г. Алматы. Географические координаты участка и географические координаты чертежа земельного участка: 1. 43.231339, 76.934385. 2. 43.233325, 76.942099. 3. 43.270007, 76.937729.

Общественные слушания будут проводиться:

1. 18.07.2025 г. в 10.30 по адресу: г.Алматы, Бостандыкский район, Улица Абылайхана, 191 (конференц-зал акима Алматы района Бостандыкского района);
2. 21.07.2025г. в 10.30 по адресу: г.Алматы, Алмалинский район, Улица Масанчи, 70 (бывший дет.сады гимназии №36 им. Б.Атыханулы).

Срок проведения открытого собрания продлевается до дата, дополнительных рабочих дней по решению участников общественных слушаний.

В случае введения чрезвычайного положения и (или) ограничительных мероприятий, в том числе карантина, чрезвычайных ситуаций социального, природного и техногенного характера, общественные слушания проводятся в онлайн-режиме.

Ссылка на подключение к общественным слушаниям в онлайн-режиме на платформе Zoom:

1) https://us06web.zoom.us/j/87878705111?pwd=cGcTTHRNRkTDQ0TGCYA0RkVwcMPL1

Код доступа: 5Qe0ts

2) https://us06web.zoom.us/j/86810290917?pwd=OdcTTHRNRkTDQ0TGCYA0RkVwcMPL1

Идентификатор конференции: 868 1029 0917

Код доступа: 1Dp91g

Инициатор – КГУ «Управление городской мобильности города Алматы». Адрес: РК, 050000, г.Алматы, Бостандыкский район, площадь Республики, 4, БИН 161040019460. Контактные данные: тел: 8727271647; 87272251275, эл. адрес: u.pisd@almsy.gov.kz.

Составитель отчета – ИП «БелДиан. Адрес: 010000, г. Астана, г.Астана, ул. Б.Майлина 19, 5 этаж, 502 каб. Контактные данные: тел: +77771001345, эл. адрес: m.abylgazina@gmail.com.kz.

Документация по проекту для ознакомления размещена на сайтах https://adilmodelsy.gov.kz/ и https://www.gov.kz/memleket/entities/akimat-almaty/activities/17?lang=kk.

Дополнительную информацию о инициативной деятельности, проведении общественных слушаний, а также вопросы своей деятельности, инициатива и инициативной деятельности, можно получить по эл. адресу: m.abylgazina@gmail.com.kz, телефон: +77057502189.

Местный исполнительный орган – КГУ «Управление экологии и окружающей среды города Алматы», адрес: РК, 050000, г. Алматы, Площадь Республики, 4, сайт https://www.gov.kz/memleket/entities/akimat-almaty/activities/7?lang=kk, электронный адрес: ecology@almsy.gov.kz, тел: +7(727) 55-59-11.

Замечания и предложения принимаются по электронному адресу местного исполнительного органа ecology@almsy.gov.kz и на сайте https://adilmodelsy.gov.kz/.

12.06.2025 г.
время: 12:00

Доклад по общественным слушаниям

Отчет о возможных воздействиях к рабочему проекту «Строительство линии BRT от действующей линии BRT до пр.Райымбека». 1 очередь строительства. Участок ул.Тимирязева от ул.Байтурсынова до ул.Желтоксан и ул. Желтоксан до пр.Райымбека» в г. Алматы»

1 слайд Отчет о возможных воздействиях к рабочему проекту «Строительство линии BRT от действующей линии BRT до пр.Райымбека». 1 очередь строительства. Участок ул.Тимирязева от ул.Байтурсынова до ул.Желтоксан и ул. Желтоксан до пр.Райымбека» в г. Алматы»

2 слайд Общая информация

Заказчик материалов проекта – **КГУ «Управление городской мобильности города Алматы»**

Генеральный проектировщик – **ТОО «Казахский ПромТрансПроект»**

Разработчик отчета о возможных воздействиях - **ИП «EcoDelo»**

Территория проектирования расположена в центральной части города в пределах Бостандыкского и Алмалинского районов города Алматы.

Основной вид деятельности – строительство автомобильной дороги протяженностью 4,612 км.

Целью проекта является создание системы коридоров общественного транспорта и пассажирской инфраструктуры, обеспечивающей приоритетное движение общественного транспорта без сноса существующих зеленых насаждений и изменения границ «красных» линий, утвержденного генерального плана города Алматы, в границах существующей проезжей части (допустимо незначительное уширение, без сноса зеленых насаждений).

Срок строительства 26 месяцев.

3 слайд. Местонахождение производственного объекта: Территория проектирования расположена в центральной части города в пределах Бостандыкского районов города Алматы

4 слайд

ИНФОРМАЦИЯ ОБ ОСУЩЕСТВЛЕНИИ НАМЕЧАЕМОЙ ДЕЯТЕЛЬНОСТИ

На основании задания на проектирование строительство объекта выполняется по очередям - участкам:

1. Участок ул.Тимирязева от ул.Байтурсынова до ул.Желтоксан далее по ул.Желтоксан до пр.Райымбека;
2. Участок ул.Толе би от ул.Желтоксан до ул.Орманова.

Настоящий рабочий проект учитывает строительство первой очереди объекта.

Границами подсчета объемов работ по данному проекту являются:

- Перекресток ул. Тимирязева-ул. Желтоксан (без учета реконструкции перекрестка);
- Перекресток у. Желтоксан – пр. Райымбек батыра (без учета перекрестка).

Улица Тимирязева - находится в Бостандыкском районе города, в южной его части, проходит с востока на запад от улицы Желтоксан до улицы Жандосова. На проектируемом участке имеет 4 полосы движения. По ней действует существующая линия BRT до начала проектируемого участка – перекресток на ул. Байтурсынова. Ширина существующих полос движения BRT по улице Тимирязева – 3,5м и 3,0м для смешанного потока личного автотранспорта. Ширина ул. Тимирязева в «красных линиях» - 50 м.

Улица Желтоксан располагается в Алмалинском и Бостандыкском районах. С севера проходит от проспекта Райымбек батыра, пересекает улицы Маметовой, Макатаева, Жибек Жолы, Гоголя, Айтеке би, Казыбек би, Толе би, Богенбай батыра, Карасай батыра, Кабанбай батыра, Жамбыла, Шевченко, Курмангазы, проспект Абая, улицу Сатпаева и завершается улицей Тимирязева на юге. На большем протяжении является односторонней, автомобильное движение разрешено только с юга на север (от проспекта Абая в сторону проспекта Райымбек батыра). Ширина улицы в «красных линиях» - от 40 м до 50 м.

5 слайд

ИНФОРМАЦИЯ ОБ ОСУЩЕСТВЛЕНИИ НАМЕЧАЕМОЙ ДЕЯТЕЛЬНОСТИ

Существующие перекрестки и примыкания въездов во дворы сохраняются. Проектом предусматривается реконструкция на проектируемом участке 79 перекрестков и въездов во дворы, из них 15 перекрестков в одном уровне.

Транспортная развязка не реконструируется, так как ширина проезжей части на данном участке не изменяется, дополнительные съезды не предусматриваются.

Тротуары отделены от проезжей части улицы разделительной полосой из зеленых насаждений и бордюрами.

Для обеспечения функционирования общественного транспорта, запроектированы 19 автобусных остановок с возможностью одновременного размещения двух автобусов, длиной по 18м.

Для обеспечения водоотвода с проезжей части, проектом предусмотрено устройство водовыпусков с проезжей части в бордюрном ограждении и сбор поверхностной воды в открытую арычную систему, укреплённой на всем протяжении сборными железобетонными лотками.

Проект включает организацию светофорного регулирования на перекрестках с установкой дополнительного светофора для новой выделенной полосы движения общественного транспорта, движущегося в противоположенном направлении на 15 перекрестках.

В соответствии с Заданием на проектирование проектом предусматривается реконструкция сетей освещения. Общая протяженность сети освещения – 7,98 км.

6 слайд

ИНФОРМАЦИЯ ОБ ОСУЩЕСТВЛЕНИИ НАМЕЧАЕМОЙ ДЕЯТЕЛЬНОСТИ

Общее количество персонала на период строительства составляет – 176 человек.

Санитарно–бытовое обслуживание рабочих (гардеробы рабочей и чистой одежды, душевые, сушилки, и т. д.) обеспечивается на базе подрядных строительных организаций. На строительной площадке предусматриваются помещения для приёма пищи, обогрева рабочих в зимнее время, биотуалеты.

Транспортировка рабочих от базы до стройплощадки предусматривается автобусами.

В местах складирования стройматериалов устраиваются проезды, ширина которых назначается в зависимости от применяемых транспортных средств и погрузо–разгрузочных механизмов. Предусматривается раздельное хранение баллонов с кислородом и горючими газами, пылевидных материалов в закрытой таре.

Для снижения запылённости воздуха, проезды автотранспорта в тёплое время года периодически орошаются водой.

7 слайд.

Этапы строительства моста:

Подготовительные работы. В этот период предусматривается выполнение следующих видов работ:

1. Очистка территории строительства от мусора.
2. Планировка площадки строительства.
3. Создание рабочей геодезической основы для строительства.
4. Ограждение стройплощадки, строительство временных инвентарных зданий и сооружений, оборудование временных проездов автотранспорта.

Основной период. После выполнения работ подготовительного периода выполняются основные строительно-монтажные работы

1. Вертикальная планировка (устройство насыпей; устройство выемок; планировочные работы; укрепительные работы);
2. Подготовительные работы (устройство всего комплекса строительной площадки; завоз и складирование материалов);
3. Строительство дорожной части (сооружение земляного полотна; устройство дорожной одежды; устройство водосбросов и водоотлива; обустройство дороги и устройство разметки; устройство примыканий и пересечений; устройство освещения);
4. Строительство водопропускных труб и водоотводных лотков (разбивка осей; разработка котлована, планировка дна, строительство трубы).

8 слайд

Воздействие на воздушную среду

На период строительства источники загрязнения (временные источники загрязнения атмосферного воздуха) определены 3 организованных и 9 неорганизованных источников выброса:

- Котлы битумные – ИЗА №0001;
- Передвижная электростанция - ИЗА №0002;
- Компрессор передвижной – ИЗА № 0003;
- Пересыпка ПГС – ИЗА №6001;
- Пересыпка щебня – ИЗА №6002;
- Пересыпка песка – ИЗА №6003;
- Битумные работы – ИЗА №6004;
- Сварочные работы (электроды) – ИЗА №6005;
- Сварочные работы (пропан-бутаном, ацетиленом) – ИЗА №6006;
- Покрасочные работы – ИЗА №6007;
- Шлифовальные работы – ИЗА №6008;
- Работа строительной техники и автотранспорта – ИЗА №6009.

Согласно пункту 17 статьи 202 ЭК РК нормативы эмиссий от передвижных источников (автотранспорт, спецтехника и т.д.) выбросов загрязняющих веществ в атмосферу не устанавливаются.

Общий объем выбросов загрязняющих веществ на период строительно-монтажных работ (без учета передвижных источников) составляют: 1.306604913 г/сек и 10.03670677 т/период.

На период эксплуатации проектируемого объекта источники загрязнения атмосферного воздуха отсутствуют.

9 слайд.

Воздействие на водные ресурсы

На период проведения работ будут предусмотрены биотуалеты, для рабочего персонала и для бытовых стоков. По мере заполнения биотуалетов, сточные воды вывозятся спецавтотранспортом по договору специализированными организациями.

При выезде автотранспортного средства со строительной площадки на центральную магистраль оборудуется пункт мойки колес, имеющий твердое покрытие с организацией системы сточной ливневой канализации с септиком и емкостью для забора воды.

Расход воды на хозбытовые нужды расходуется – 3432 м3/период. На технические нужды расходуется – 1 562,8648 м3/период.

Сброс сточных вод в водные объекты, на рельеф местности или в недра проектными решениями не предусматривается.

Изъятие воды из поверхностного источника не планируется.

11 слайд

Во время проведения строительства будут образованы следующие виды отходов:

- **Смешанные отходы строительства и сноса**. Строительные отходы вывозятся подрядной организацией, выполняющей демонтажные и строительно-монтажные работы на объекте. Временное хранение отходов осуществляется на территории площадки, в специально отведенном месте. Объем образования – **6 228,578 т/период**.
- **Смешанные коммунальные отходы**. Твердые бытовые отходы, образующиеся в результате жизнедеятельности персонала, в составе пластиковой, стеклянной, картонной тары, утиля, бытового мусора и пищевых отходов собираются в металлическом контейнере на территории строительной площадки, с последующим вывозом в специально установленные места. Объем образования ТБО – **28,6 т/период**.
- **Отходы сварки**. Огарки сварочных электродов - утилизация отходов будет производиться путем передачи в специализированные организации, временное хранение будет

осуществляться в металлическом контейнере на площадке строительства объекта. Объем образования отходов сварки – **0,0005 т/период**.

- **Отходы от красок и лаков,** содержащие органические растворители или другие опасные вещества. Тара из-под ЛКМ - будет передаваться специализированной организации, временное хранение будет осуществляться в металлическом контейнере на территории строительной площадки. Объем образования отходов – **2,96 т/период**.

Общий объем образованных отходов – **6 260,139 т/период.**

Временное складирование отходов производится строго в специализированных местах, в емкостях или в специальных помещениях (металлических контейнерах) на специализированных площадках, что исключает загрязнение компонентов окружающей среды.

Все образуемые отходы на период строительства будут хранится временно, не более 6 месяцев с дальнейшим вывозом сторонними предприятиями на договорной основе.

На период эксплуатации образование отходов не предполагается.

12 слайд

Спасибо за внимание!