

Солтүстік Қазақстан облысы Тайынша ауданында орналасқан «Октябрьское» кен орнының құрылыс құмын өндіруге арналған тау-кен жұмыстарының жоспарына «Ықтимал әсерлер туралы есеп» жобасы бойынша қоғамдық тыңдаулардың хаттамасы.

1. Наименование местного исполнительного органа административно-территориальной единицы (областей, городов республиканского значения, столицы, районов, городов областного и районного значения) или аппарата акима соответствующей административно-территориальной единицы (сел, поселков, сельских округов), на территории которого осуществляется деятельность, или на территорию которого будет оказано влияние:

- «Большеизюмовский ауылдық округі әкімінің аппараты» КММ.

2. Қоғамдық тыңдаулардың пәні:

- Солтүстік Қазақстан облысы Тайынша ауданында орналасқан «Октябрьское» кен орнының құрылыс құмын өндіруге арналған тау-кен жұмыстарының жоспарына «Ықтимал әсерлер туралы есеп» жобасы.

(қарастырылып отырған жобалық материалдардың толық, нақты атауы)

3. Мекен-жайына қоғамдық тыңдауларға шығарылатын құжаттар жіберілген қоршаған ортаны қорғау саласындағы уәкілетті органның және жергілікті атқарушы органның (облыстардың, республикалық маңызы бар қалалардың, астананың, аудандардың, облыстық және аудандық маңызы бар қалалардың) немесе тиісті әкімшілік-аумақтық бірліктің (ауылдардың, кенттердің, ауылдық округтердің) әкімі аппаратының атауы.

- ҚР ЭГТРМ жанындағы «Қоршаған ортаны қорғаудың ақпараттық-талдау орталығы» ШЖҚ РМК.

- «Солтүстік Қазақстан облысы әкімдігінің Табиғи ресурстар және табиғат пайдалануды реттеу басқармасы» КММ.

- «Большеизюмовский ауылдық округі әкімінің аппараты» КММ.

4. Жоспарланған қызметтің орналасқан жері:

Әкімшілік тұрғыдан жұмыстар ауданы Солтүстік Қазақстан облысы Тайынша ауданының құрамына кіреді.

Өндіру жұмыстары учаскесі үшін ең жақын елді-мекен:

- кен орнынан солтүстікке қарай 0,6 км жерде орналасқан Октябрьское ауылы;

- кен орнынан солтүстік-батысқа қарай 1,2 км жерде орналасқан Большой Изюм ауылы.

1.1.2 кесте

2025-2034 жж. арналған тау-кен учаскесінің бұрыштық нүктелерінің географиялық координаттары

Бұрыштық нүктелер	Бұрыштық нүктелердің координаттары					
	Солтүстік ендік			Шығыс бойлық		
	Гр	Мин	Сек	Гр	Мин	Сек
1	53	42	22,90	69	38	38,80
2	53	42	22,63	69	39	22,05
3	53	42	12,45	69	39	22,05
4	53	42	12,60	69	38	53,75
5	53	42	15,60	69	38	51,00
6	53	42	19,40	69	38	41,20

(жоспарланған қызмет учаскесі аумағының толық, нақты мекен-жайы, географиялық координаттары)

5. Жоспарланған қызметтің ықтимал әсерінен зардап шеккен барлық әкімшілік-аумақтық бірліктердің атауы:

Солтүстік Қазақстан облысы, Тайынша ауданы, Октябрьское кенті, Большой Изюм кенті.

(белгіленген қызметті жүзеге асыру нәтижесінде аумағына әсер етуі мүмкін және аумағында қоғамдық тыңдаулар өткізілетін әкімшілік-аумақтық бірліктердің тізбесі)

6. Жоспарланған қызмет бастамашысының реквизиттері мен байланыс мәліметтері:

Бастамашысы - "Олимп-Кокшетау" ЖШС, БСН 080940000591, СҚО, Тайынша ауданы, Большеизюмовский а. о., Большой Изюм а., Октябрьская көшесі, 17 тел: +7 701 440 0445.

(оның ішінде нақты атауы, ведомстволық бағыныстылығы, заңды және нақты мекенжайы, БСН, ЖСН, телефондар, факстар, электрондық пошталар, сайттар және басқа да ақпарат)

7. Ықтимал әсерлер туралы есептерді құрастырушылардың немесе стратегиялық экологиялық бағалау жөніндегі есептерді дайындау жөніндегі сыртқы тартылған сарапшылардың немесе мемлекеттік экологиялық сараптама объектілерінің құжаттамасын әзірлеушілердің реквизиттері мен байланыс мәліметтері.

«АЛАИТ» ЖШС, БСН: 100540015046. Заңды мекен-жайы: ҚР, Ақмола облысы, Көкшетау қ., Исмаилов к-сі.

Нақты мекен-жайы: ҚР, Ақмола облысы, Көкшетау қ., Васильковский ш/ауданы 4Г, 2 қабат. эл. мекен-жайы: alait2030@gmail.com, тел.: 87761124854.

(оның ішінде нақты атауы, ведомстволық бағыныстылығы, заңды және нақты мекен-жайы, БСН, ЖСН, телефондар, факстар, электрондық пошталар, сайттар және басқа да ақпарат)

8. Қоғамдық тыңдаулардың өткізілетін күні, уақыты, орны (қоғамдық тыңдаулардың ашық жиналысының күні (күндері) және уақыты):

Тыңдаулар 18.07.2025 ж. сағ. 15:00-де келесі мекен-жай бойынша ашық жиналыс түрінде өтті: Тайынша ауданы, Большеизюмовский а.о., Большой Изюм а., Набережная к-сі, 75, әкімдік ғимараты, сондай-ақ, ZOOM Meeting Cloud бейнеконференциясы арқылы.

Қатысушыларды тіркеу күні, басталу уақыты: 18.07.2025 ж. сағ. 15:00.

Қоғамдық тыңдаулардың басталу уақыты: 18.07.2025 ж. сағ. 15:00.

Қоғамдық тыңдаулардың аяқталу уақыты: 18.07.2025 ж. сағ. 15:15.

(қатысушыларды тіркеудің басталу күні, уақыты, қоғамдық тыңдаулардың басталу уақыты, тыңдаулар өтетін жердің толық және нақты мекен-жайы. Қоғамдық тыңдаулар ұзартылған жағдайда барлық күндер көрсетіледі)

9. Көзделіп отырған қызмет бастамашысынан сұрау-хаттың көшірмесі және әкімшілік-аумақтық бірліктердің (облыстардың, республикалық маңызы бар қалалардың, астананың) жергілікті атқарушы органдарының қоғамдық тыңдаулар өткізу шарттарын келісу туралы жауап-хатының көшірмесі осы қоғамдық тыңдаулар хаттамасына қоса беріледі – №1 және №2 қосымшада ұсынылған.

10. Қоғамдық тыңдауларға қатысушылардың тіркеу парағы осы қоғамдық тыңдаулардың хаттамасына қоса беріледі – №3 қосымшада ұсынылған.

11. Қоғамдық тыңдаулар өткізу туралы ақпарат мемлекеттік және орыс тілдерінде келесідей тәсілдермен таратылады:

1) «Қоршаған орта және табиғи ресурстардың жай-күйі туралы Ұлттық деректер банкі» ақпараттық жүйеде <https://hearings.ndbecology.gov.kz/> - 11.06.2025 ж.;

2) жергілікті атқарушы органның ресми интернет-ресурсында – «Солтүстік Қазақстан облысы әкімдігінің Табиғи ресурстар және табиғат пайдалануды реттеу басқармасы» КММ, https://www.gov.kz/memleket/entities/sko-tabigat/press/article/1?lang=ru&publication_type=undefined - 12.06.2025 ж.;

(ресми интернет-ресурстардың атауы және сілтемелері және жарияланған күндері)

3) қозғалатын аумақ шегінде толық немесе ішінара орналасқан тиісті әкімшілік - аумақтық бірліктердің (облыстардың, республикалық маңызы бар қалалардың, астананың) аумағында таратылатын бұқаралық ақпарат құралдарында, оның ішінде кемінде бір газетте және кемінде бір теле - немесе радиоарна арқылы; қоғамдық тыңдаулар өткізілетін күнге дейін жиырма жұмыс күнінен кешіктірмей:

- «Солтүстік Қазақстан» газеті 06.06.2025 ж. №42.

(хабарландырудың атауы, нөмірі және жарияланған күні, сканерленген хабарландыру қосымшасымен: сканерленген газеттің мұқаба беті және қоғамдық тыңдаулар туралы хабарландыру беті)

- «Қазақстан РТРК» АҚ «QYZYLJAR» телеарнасы Солтүстік Қазақстан облыстық филиалы, эфирлік анықтама 05.06.2025 ж.

(теле немесе радиоарнаның атауы, хабарландыру күні: теле немесе радиоарнада қоғамдық тыңдаулар өткізу туралы хабарландырудың бейне- және аудиожазбасы бар электрондық жеткізгіш қоғамдық тыңдаулар хаттамасына қоса тіркелуге (жариялануға) жатады)

4) тиісті әкімшілік-аумақтық бірліктердің (облыстардың, республикалық маңызы бар қалалардың, астананың, аудандардың, облыстық және аудандық маңызы бар қалалардың, ауылдардың, кенттердің, ауылдық округтердің) аумағында мүдделі жұртшылық үшін қолжетімді орындарда 1 хабарландыру мөлшерінде Солтүстік Қазақстан облысы, Большой Изюм а. мекен-жайлары бойынша.

Фотоматериалдар осы қоғамдық тыңдаулар хаттамасына №4 қосымшада қоса беріледі.

12. Қоғамдық тыңдауларға қатысушылардың шешімдері:

Қоғамдық тыңдаулардың төрағасы: Дмитриева Татьяна Викторовна - "Большеизюмов ауылдық округі әкімінің аппараты" КММ жетекші маманы.

Қоғамдық тыңдаулардың хатшысы: «Алаит» ЖШС инженер-экологы Трекоз Егор Вячеславович.

Хатшыны таңдау туралы:

Қоғамдық тыңдауларға қатысушылар саны: «иә» - 7 адам, «қарсы» - 0 адам, «дауыс бермегендер»- 5 адам;

Регламентті бекіту туралы:

Қоғамдық тыңдауларға қатысушылар саны: «иә» - 7 адам, «қарсы» - 0 адам, «дауыс бермегендер»- 5 адам.

13. Барлық тыңдалған баяндамалар туралы мәліметтер:

Трекоз Егор Вячеславович, «Алаит» ЖШС инженер-эколог жобалаушысы.

(баяндамашының тегі, аты және әкесінің аты (бар болса), лауазымы, ұсынылатын ұйымның атауы).

Солтүстік Қазақстан облысы Тайынша ауданында орналасқан «Октябрьское» кен орнының құрылыс құмын өндіруге арналған тау-кен жұмыстарының жоспарына «Ықтимал әсерлер туралы есеп» жобасы бойынша орыс және қазақ тілдеріндегі баяндамалардың мәтіндері 5 парақта, 1 презентация, 1 шолу картасы.

Қоғамдық тыңдауларға шығарылатын құжаттар бойынша баяндамалардың мәтіндері осы қоғамдық тыңдаулардың хаттамасына №5 қосымшада қоса беріледі.

14. Қоғамдық тыңдаулар хаттамасының ажырамас бөлігі болып табылатын және осы Қағидалардың 18 тармағына сәйкес жазбаша нысанда ұсынылған немесе қоғамдық тыңдаулар өткізу барысында айтылған мүдделі мемлекеттік органдар мен жұртшылықтың барлық ескертулері мен ұсыныстарын қамтитын жиынтық кесте; бастамашының әрбір ескерту мен ұсыныс бойынша жауаптары мен түсініктемелері. Қоғамдық тыңдаулар нысанасымен анық байланысы жоқ ескертулер мен ұсыныстар "қоғамдық тыңдаулар нысанасына қатысы жоқ" деген белгісі бар кестеге енгізіледі - №6 қосымшада ұсынылған.

15. Қоғамдық тыңдауларға қатысушылардың қаралатын құжаттар мен тыңдалған баяндамалардың сапасы туралы оларды түсінудің толықтығы мен қолжетімділігі тұрғысынан пікірі, оларды жақсарту жөніндегі ұсынымдар:

Баяндаманы «АЛАИТ» ЖШС өкілі Трекоз Е.В. презентация және сызбалар түрінде шолу материалын ұсына отырып, толық көлемде ұсынды.

Құжаттама «Қоршаған орта және табиғи ресурстардың жай-күйі туралы Ұлттық деректер банкі» <https://hearings.ndbecology.gov.kz/> сайтында орналастырылатын болады.

(баяндамашының тегі, аты және әкесінің аты (бар болса), лауазымы, ұсынылатын ұйымның атауы)

16. Қоғамдық тыңдаулар хаттамасына шағымдану Қазақстан Республикасының Әкімшілік рәсімдік-процессуалдық кодексіне сәйкес сот және сотқа дейінгі тәртіппен мүмкін болады.

17. Қоғамдық тыңдаулардың төрағасы:

Деміржанова Т.В. Вед. специалист КЭГ „Аннараст
Астана Бизнесцентрового с/о“

Қолы: Демір-

Күні: 21.07.25ж

(тегі, аты және әкесінің аты (бар болса), лауазымы, өкілі болып табылатын ұйымның атауы, қолы, күні)

18. Қоғамдық тыңдаулардың хатшысы:

Трекоз Е.В. Инженер-жарая ТОО „АЛАИТ“

Қолы: ЕВ

Күні: 21.07.25ж

(тегі, аты және әкесінің аты (бар болса), лауазымы, өкілі болып табылатын ұйымның атауы, қолы, күні)

Протокол общественных слушаний по проекту «Отчет о возможных воздействиях» к плану горных работ на добычу строительного песка месторождения «Октябрьское», расположенного в Тайыншинском районе Северо-Казахстанской области.

1. Наименование местного исполнительного органа административно-территориальной единицы (областей, городов республиканского значения, столицы, районов, городов областного и районного значения) или аппарата акима соответствующей административно-территориальной единицы (сел, поселков, сельских округов), на территории которого осуществляется деятельность, или на территорию которого будет оказано влияние:

- КГУ «Аппарат акима Большеизюмовского сельского округа».

2. Предмет общественных слушаний:

- Проект «Отчет о возможных воздействиях» к плану горных работ на добычу строительного песка месторождения «Октябрьское», расположенного в Тайыншинском районе Северо-Казахстанской области.

(полное, точное наименование рассматриваемых проектных материалов)

3. Наименование уполномоченного органа в области охраны окружающей среды и местного исполнительного органа (областей, городов республиканского значения, столицы, районов, городов областного и районного значения) или аппарата акима соответствующей административно-территориальной единицы (сел, поселков, сельских округов), в адрес которого направлены документы, выносимые на общественные слушания.

- РГП на ПХВ «Информационно-аналитический центр охраны окружающей среды» при МЭГПР РК;

- КГУ «Управление природных ресурсов и регулирования природопользования акимата Северо-Казахстанской области»;

- КГУ «Аппарат акима Большеизюмовского сельского округа».

4. Местонахождение намечаемой деятельности:

В административном отношении район работ входит в состав Тайыншинского района Северо-Казахстанской области.

Ближайший населенный пункт для участка добычных работ:

- село Октябрьское, расположенное в 0,6км севернее месторождения;

- село Большой Изюм, расположенное в 1,2км северо-западнее месторождения.

Таблица 1.1.2

Географические координаты угловых точек участка добычи на 2025-2034 гг.

Угловые точки	Координаты угловых точек					
	Северная широта			Восточная долгота		
	Гр	Мин	Сек	Гр	Мин	Сек
1	53	42	22,90	69	38	38,80
2	53	42	22,63	69	39	22,05
3	53	42	12,45	69	39	22,05
4	53	42	12,60	69	38	53,75
5	53	42	15,60	69	38	51,00
6	53	42	19,40	69	38	41,20

(полный, точный адрес, географические координаты территории участка намечаемой деятельности)

5. Наименование всех административно-территориальных единиц, затронутых возможным воздействием намечаемой деятельности:

Северо-Казахстанская область, Тайыншинский район, пос. Октябрьское, пос. Большой Изюм.

(перечень административно-территориальных единиц, на территорию которых может быть оказано воздействие в результате осуществления намечаемой деятельности и на территории которых будут проведены общественные слушания)

6. Реквизиты и контактные данные инициатора намечаемой деятельности:

Инициатор - ТОО «Олимп-Кокшетау», БИН 080940000591, СКО, Тайыншинский район, Большеизюмовский с.о., с.Большой Изюм, улица Октябрьская, 17 тел: +7 701 440 0445.

(в том числе точное название, ведомственная подчиненность, юридический и фактический адрес, БИН, ИИН, телефоны, факсы, электронные почты, сайты и другую информацию)

7. Реквизиты и контактные данные составителей отчетов о возможных воздействиях, или внешних привлеченных экспертов по подготовке отчетов по стратегической экологической оценке, или разработчиков документации объектов государственной экологической экспертизы.

ТОО «АЛАИТ», БИН: 100540015046. Юр адрес: РК, Акмолинская область, г. Кокшетау, ул. Исмаилова.

Фактический адрес: РК, Акмолинская область, г. Кокшетау, мкр. Васильковский 4Г, 2 этаж, эл. адрес: alait2030@gmail.com, тел.: 87761124854.

(в том числе точное название, ведомственная подчиненность, юридический и фактический адрес, БИН, ИИН, телефоны, факсы, электронные почты, сайты и другую информацию)

8. Дата, время, место проведения общественных слушаний (дата(-ы) и время открытого собрания общественных слушаний):

Слушания состоялись в форме открытого собрания 18.07.2025 г. в 15:00 ч. по адресу: Тайыншинский район, Большеизюмовский с.о., с. Большой Изюм, ул. Набережная 75, здание акимата, а также посредством видеоконференцсвязи ZOOM Meeting Cloud.

Дата, время начала регистрации участников: 18.07.2025 г. в 15:00 ч.

Время начала общественных слушаний 18.07.2025 г. в 15:00 ч.

Время окончания общественных слушаний: 18.07.2025 г. в 15:15 ч.

(дата, время начала регистрации участников, время начала и окончания общественных слушаний, полный и точный адрес места проведения слушаний. В случае prolongации общественных слушаний указываются все даты)

9. Копия письма-запроса от инициатора намечаемой деятельности и копия письма-ответа местных исполнительных органов административно-территориальных единиц (областей, городов республиканского значения, столицы), о согласовании условий проведения общественных слушаний прилагается к настоящему протоколу общественных слушаний – представлены в приложении №1 и №2.

10. Регистрационный лист участников общественных слушаний прилагается к настоящему протоколу общественных слушаний – представлен в приложении №3.

11. Информация о проведении общественных слушаний распространена на казахском и русском языках следующими способами:

1) В информационной системе «Национальный банк данных о состоянии окружающей среды и природных ресурсов» <https://hearings.ndbecology.gov.kz/> - 11.06.2025 г.;

2) на официальном интернет-ресурсе местного исполнительного органа - КГУ «Управление природных ресурсов и регулирования природопользования акимата Северо-Казахстанской области», https://www.gov.kz/memleket/entities/sko-tabigat/press/article/1?lang=ru&publication_type=undefined - 12.06.2025 г.;

(наименование и ссылки на официальные интернет-ресурсы и даты публикации)

3) в средствах массовой информации, в том числе, не менее чем в одной газете, и посредством не менее чем одного теле- или радиоканала, распространяемых на территории соответствующих административно-территориальных единиц (областей, городов республиканского значения, столицы), полностью или частично расположенных в пределах затрагиваемой территории, не позднее чем за двадцать рабочих дней до даты начала проведения общественных слушаний:

- Областная газета «Солтүстік Қазақстан» №42 от 06.06.2025 г.

(название, номер и дата публикации объявления в газете, с приложением сканированного объявления: сканированные титульная страница газеты и страница с объявлением о проведении общественных слушаний)

- Телеканал «QYZYLJAR» АО «РТПК Казахстан» Северо-Казахстанский областной филиал, эфирная справка от 05.06.2025 г.

(название теле или радиоканала, дата объявления: электронный носитель с видео- и аудиозаписью объявления о проведении общественных слушаний на теле или радиоканале подлежит приобщению (публикации) к протоколу общественных слушаний)

4) в местах, доступных для заинтересованной общественности на территории соответствующих административно-территориальных единиц (областей, городов республиканского значения, столицы, районов, городов областного и районного значения, сел, поселков, сельских округов), в количестве 1 объявлений по адресам Северо-Казахстанская, пос. Большой Изюм

Фотоматериалы прилагаются к настоящему протоколу общественных слушаний в приложении №4.

12. Решения участников общественных слушаний:

Председатель общественных слушаний: Дмитриева Татьяна Викторовна – ведущий специалист КГУ «Аппарат акима Большеизюмовского сельского округа».

Секретарь общественных слушаний: инженер-эколог ТОО «Алаит» Трекоз Егор Вячеславович.

О выборе секретаря:

Количество участников общественных слушаний: «за» - 7 человек, «против» 0 человек, «воздержались»- 5 человек;

Об утверждении регламента:

Количество участников общественных слушаний: «за» - 7 человек, «против»- 0 человек, «воздержались»- 5 человек.

13. Сведения о всех заслушанных докладах:

Трекоз Егор Вячеславович, инженер-эколог проектировщик ТОО «АЛАИТ».

(фамилия, имя и отчество (при наличии) докладчика, должность, наименование представляемой организации).

Тексты докладов на русском и казахском языках по проекту «Отчет о возможных воздействиях» к плану горных работ на добычу строительного песка месторождения «Октябрьское», расположенного в Тайыншинском районе Северо-Казахстанской области на 5 листах, 1 презентация, 1 обзорная карта.

Тексты докладов по документам, выносимым на общественные слушания, прилагаются к настоящему протоколу общественных слушаний в приложении №5.

14. Сводная таблица, которая является неотъемлемой частью протокола общественных слушаний, и содержит все замечания и предложения заинтересованных государственных органов и общественности, представленные в письменной форме в соответствии с пунктом 18 настоящих Правил или озвученные в ходе проведения общественных слушаний; ответы и комментарии Инициатора по каждому замечанию и предложению. Замечания и предложения, явно не имеющие связи с предметом общественных слушаний, вносятся в таблицу с отметкой "не имеют отношения к предмету общественных слушаний" - представлена в приложении №6.

15. Мнение участников общественных слушаний о проекте и качестве рассматриваемых документов (с обоснованием), заслушанных докладов на предмет полноты и доступности их понимания, рекомендации по их улучшению:

Доклад был представлен в полном объеме с предоставлением обзорного материала в виде презентации и чертежей инженер-экологом ТОО «АЛАИТ», Трекоз Е. В.

Документация будет размещена на сайте «Национальный банк данных о состоянии окружающей среды и природных ресурсов» <https://hearings.ndbecology.gov.kz/>.

(фамилия, имя и отчество (при наличии) докладчика, должность, наименование представляемой организации)

16. Обжалование протокола общественных слушаний возможно в судебном и досудебном порядке согласно Административному процедурно-процессуальному кодексу Республики Казахстан.

17. Председатель общественных слушаний:

Дмитриева Т.В. вед. специалист КЗУ, Винарайт
акционерное общество «Волгоградское с/о»

Подпись: Дмитриева Т.В.

Дата: 21.07.2022

(фамилия, имя и отчество (при наличии), должность, наименование организации представителем которой является, подпись, дата)

18. Секретарь общественных слушаний:

Трекоз Е.В. инженер-эколог ТОО «АЛАИТ»

Подпись: Трекоз Е.В.

Дата: 21.07.2022

(фамилия, имя и отчество (при наличии), должность, наименование организации представителем которой является, подпись, дата)

Приложения Қосымша №1

Приложение 3.1.
к Правилам проведения
общественных слушаний

Форма письма-запроса от инициатора общественных слушаний на проведение общественных слушаний в местные исполнительные органы административно-территориальных единиц (района, города)

исходящий номер: 25511659001, Дата: 13/05/2025

(регистрационные данные письма, исходящий номер, дата)

Информируем Вас о: Проведение оценки воздействия на окружающую среду (в том числе сопровождаемой оценкой трансграничных воздействий)

(наименование в соответствии с пунктом 12 настоящих Правил)

Будет осуществляться на следующей территории: Северо-Казахстанская область, Тайыншинский район, Большезиомовский с.о., с.Большой Изюм (1,2 км)

(территория воздействия, географические координаты участка)

Предоставляем перечень административно-территориальных единиц, на территорию которых может быть оказано воздействие, и на территории которых будут проведены общественные слушания:
Предмет общественных слушаний: Проект «Отчет о возможных воздействиях» к Плану горных работ на добычу строительного песка месторождения «Октябрьское», расположенного в Тайыншинском районе Северо-Казахстанской области

(тема, название общественных слушаний, предмет общественных слушаний в обязательном случае должен содержать точное наименование, место осуществления, срок намечаемой деятельности и наименование инициатора намечаемой деятельности)

Просим согласовать нижеуказанные условия проведения общественных слушаний: Северо-Казахстанская область, Тайыншинский район, Большезиомовский с.о., с.Большой Изюм, ул. Набережная 75, здание акимата, 18/07/2025 15:00

(место, дата и время начала проведения общественных слушаний)

Место проведения общественных слушаний в населенном (-ых) пункте (-ах) обосновано их ближайшим расположением к территории намечаемой деятельности (км).

Объявление о проведении общественных слушаний на казахском и русском языках будет распространено следующими способами:

Солтүстік Қазақстан; телеканал Қазақстан Петропавлоск

(наименование газеты, теле- и радиоканала, где будет размещено объявление)

здание акимата сельского округа

(расположение мест, специально предназначенных для размещения печатных объявлений (доски объявлений))

Просим также подтвердить наличие технической возможности организации видеоконференцсвязи в ходе проведения общественных слушаний.

В соответствии с Экологическим кодексом Республики Казахстан и Правилами проведения общественных слушаний, общественные слушания проводятся под председательством представителя местного исполнительного органа соответствующей административно-территориальной единицы (района, города). Местный исполнительный орган обеспечивает видео- и аудиозапись открытого собрания общественных слушаний. Электронный носитель с видео- и аудиозаписью всего хода открытого собрания общественных слушаний с начала регистрации до закрытия общественных слушаний и подведением

Форма письма-ответа инициатору общественных слушаний от местных исполнительных органов административно-территориальных единиц (района, города) на проведение общественных слушаний

исходящий номер: 25511659001, Дата: 16/05/2025

(регистрационные данные письма, исходящий номер, дата)

«В ответ на Ваше письмо (исх. №25511659001, от 13/05/2025 (дата)) о согласовании предлагаемых Вами условий проведения общественных слушаний, сообщаем следующее:

«Согласовываем проведение общественных слушаний по предмету Проект «Отчет о возможных воздействиях» к Плану горных работ на добычу строительного песка месторождения «Октябрьское», расположенного в Тайыншинском районе Северо-Казахстанской области, в предлагаемую Вами 18/07/2025 15:00, Северо-Казахстанская область, Тайыншинский район, Бельенгаюмовский с.о., с.Большой Изюм, ул. Набережная 75, здание акимата(дату, место, время начала проведения общественных слушаний)»

(к причинам несогласования относятся: место проведения не относится к территории административно-территориальных единиц, на которую может быть оказано воздействие в результате осуществления намечаемой деятельности; дата и время проведения выпадает на выходные и/или праздничные дни, нерабочее время. "Поддерживаем, предложенные Вами способы распространения объявления о проведении общественных слушаний". или "Предлагаем дополнить (заменить) следующими способами, для более эффективного информирования общественности").










«Подтверждаем наличие технической возможности организации видеоконференцсвязи в ходе проведения общественных слушаний».

«Перечень заинтересованных государственных органов: 1. 2.»

"Олимп-Кокшетау" жауапкершілігі шектеулі серіктестігі (БИН: 080940000591), +7(775)-668-00-60, olimp-kokshetau@mail.ru,

(фамилия, имя и отчество (при наличии), должность, наименование организации представителем которой является, подпись, контактные данные инициатора общественных слушаний).

Регистрационный лист участников общественных слушаний
(Қоғамдық тыңдауларға қатысушылардың тіркеу парағы)

№	Фамилия, имя, отчество (при его наличии участника) Тегі, Аты, Әкесінің аты (қатысушы болған жағдайда)	Категория участника (представитель заинтересо- ванной общественности, общественности, государ- ственного органа, Инициатора) Қатысушының санаты (мүдделі жұртшылықтың, жұртшылықтың, мемлекеттік органның, баста- машының өкілі)	Контактный номер Телефона (Байланыс нөмірі теле- фон)	Формат участия (очно или посредством кон- ференцсвязи) (Қатысу форматы (жеке немесе конфе- ренц-байланыс арқы- лы))	Подпись (в случае участия на открытом собрании) Қолы (ашық жина- лысқа қатысқан жағдайда)
1	2	3	4	5	6
1	Сатамбеков И. И.	жестікші жетім. с. Октябрьское.	87770845145	очно	
2	Кривоусова С. К.	жестікші с. Б-Цурае	77779217677	очно	
3	Кривоусова Л. М.	жестікші с. Б-Цурае	44051927909	очно	
4	Стефанович А. А.	жестікші с. Б-Цурае	87752634277	очно	
5	Зигал Д. А.	ЖШС "Альп с. Б-Цурае"	7708810425	очно	
6	Димитрова Т. В.	спец. КС "Республика Ақмола" жестікші с. Б-Цурае	87771247627	очно	
7	Карпов И. И.	предст. ТОО "Семей Коммерс"	37475799464	очно	
8	Уристов Г. И.	жестікші Б-Цурае	87052202656	очно	
9	Треквоз Е. В.	интернет-жалоз ТОО "АЛАИТ"	87471860428	очно	
10	Маткина З. Ф.	интернет-жалоз ТОО "АЛАИТ"	8776-112-49-54	онлайн	
11	Петкова Н. В.	предст. РГУ, Республика Ақмола жестікші №46-18-87		онлайн	
12	Арашолова Б. С.	предст. РГУ, Республика Ақмола жестікші №53-36-38		онлайн	

№42 (23308)
Жұма,
6 маусым 2025 жыл



SOLTÜSTİK QAZAQSTAN

Gazet 1920 жылды 22 ақпанынан бастады

solustikkaz.kz facebook.com/solustikkaz instagram.com/solustikkaz kyzylzhar_akparat@mail.ru

Мереке мерезі



ЕГЕМЕН ЕЛДІҢ АЙБЫНЫ

Елімізде жыл сайын 4 маусымда Мемлекеттік рәміздер күні аталып өтіледі. Осы күні Қызылжарда да бірнеше іс-шара ұйымдастырылып, жастарға қасиетті құндылықтардың мән-маңызы түсіндірілді.

Көпқабатты үйлердің тұрғындары көк байраққа құрметін көрсетіп, зорлық-зомбылықты қабырғасына Ту ітті. Жастар ұйымдары акциялар ұйымдастырып, патриоттық шараларға белсенді қатысуға шақырды. Спорт сүйер қауым жаппай жүгіруге қатысты. Ал орталық алаңна жиналған жергілікті тұрғындар

раға куә болды. Қызылжарлықтарды айтулы мерекесімен облас әкімі Фуяев Нұрмұхамбетов құттықтады.

«Баршамызды Мемлекеттік рәміздер күнімен шын жүректен құттықтаймын. Мемлекеттік рәміздер әр мемлекеттің тәуелсіздігін білдіреді. Рәміздеріміздегі нышаннар арқылы ұлты-

мыздың бейнесі қалыптасады. Сондықтан да рәміздер әр Қазақстан азаматы үшін қасиетті. Білім беру, мәдениет, спорт мейрамдарының арқасында өзге Туымыз әлемдік деңгейде бікінен желбіреп, еліміздің мерейі үстем болуға. Бұл күні біз диским жерлесіміз, Мемлекеттік елтаңбаның авторы Шыра Уәлихановты құрметпен еске аламыз», — деді өкір басшысы.

(Жалғасы 2-бетте)

KERЕК DEREK

Қазақстандағы ғылыми-зерттеу және тәжірибелік-конструкторлық жұмыстарға жұмсалатын ішкі шығыстардың деңгейі жалпы ішкі өнімнің 0,16 пайызына ғана тең. Мемлекет әлі күнге дейін ғылыми-зерттеу және тәжірибелік-конструкторлық жұмыстардың негізгі инвесторы болып отыр. Барлық шығынның 77 пайызына жуығы бюджеттен алынады. Ал кәсіпорындар саяси меншікті қаражаттың үлесі 16 пайыз ғана.

Толғандыратар тақыруу

«ЖАСАНДЫ ДОФАМИН»: МИДАҒЫ ӨЗГЕРІС

Өмірімізді телефонсыз, планшетсіз, интернетсіз елестете алмайтын заман туды. Күніміз смартфонның экранына телмірумен өтіп жатқандай. Бұл, әсіресе, кішкентай балалардың денсаулығына қауіп төндіріп тұр. «Жасанды дофамин»-нің ағзаға зиянын көпшілік біле бермейді.

Қазіргі таңда телефон сабақтың бөсігіне дейін еніп алады. Ол ойыншықтың да, жұбатының айна әлемінің де орнын басып барады. Бұл — жәй ғана қызығушылық, ермек емес, миың жұмысын өзгертпей, эмоциялық тұрақсыздыққа әкелетін қауіпті құбылыс.



(Жалғасы 7-бетте)

Ақшмен айғым



«МЕН КАБИНЕТТЕ ОТЫРАТЫН ӘКІМ ЕМЕСПІН»

→ 4

Turizm тууызу

ҚАЙТА ЖАҢҒЫРҒАН САНАТОРИЙ

Халықтың денсаулығын жақсарту және өңірлік туризмді дамыту бағытындағы ірі жобалардың бірі — ұзақ жылдар бойы қаңырап бос тұрған «Шалқар-су» санаторийі бүгінгі таңда қайта жаңартылып жатыр. Қалпына келтіру жұмыстарының бірінші кезеңі аяқталуға жақын, ал алғашқы нысандар биылғы тамызда пайдалануға беріледі деп жоспарланып отыр.

(Жалғасы 2-бетте)

АСПАНЫҢ АЛАР АСУЫ АЛДА



→ 10

ХАБАРЛАНДЫРУ

«Олимп-Кокшетау» ЖШС Солтүстік Қазақстан облысы Талпынта ауданында орналасқан «Октябрьское» кен орнының құрылыс құжымы өндіретін арыстан Тау-кен жұмыстарының жоспарына «Илеғима» әсерлер туралы есеп» жұбасы бойынша қрамдық тыңдаулар өткізеді.

Ауылғана әсер етуі мүмкін және аумағында қрамдық тыңдаулар өткізілетін ақимділік-аумақтық бірлестерің тімі: Талпынта ауданы, Бөлішев Исам аумағы.

Әсер ету аумағының географиялық координаттары: Бөлішев Исам а. 53.718077 с.е., 69.629657 ш.б.

Уәске орналының географиялық координаттары: 53.4200, 5-с.е. 69.3925, 4 ш.б.

Тыңдау мына мекенжай бойынша өтеді: 18.07.2025 ж. сағат 15:00-де Талпынта ауданы, Бөлішев Исам а.о., Бөлішев Исам а., Набережная көшесі, 75, пәндік ғимараты.

Атық жаңалықты өткізу мертімі қрамдық тыңдауларға қатысушылардың шешімі бойынша қатарынан 5 жұмыс күніне дейін ұзартылуы мүмкін.

Тыңдаулар гибриді форматта өткізіледі, қатысу үшін мына мекенжайға келу немесе ZOOM Meeting Cloud қрамнамасын жүктеу қажет. Конференцияны сәткестендіру шөмірі: 413 945 6516. Құтық шөмі: 777.

Бастамашысы – «Олимп-Кокшетау» ЖШС, БСН: 08094000591, СҚО, Талпынта ауданы, Бөлішев Исам а.о., Бөлішев Исам а., Ок-

тябрь көшесі, 17 тел.: +7701 440 0445.

Жобаның құжаттаманы пәрауыш «АЛАИТ» ЖШС (№01583Р лицензияны 01.08.2013 ж. Қоршаған ортаны қорғау министрлігі Экологиялық ревету және бақылау комитеті берген), БСН: 100540015046, Көкшетау к., Шаһар к-сі, 18, ҚК, 15, тел.: 8 (776)1124854, е-mail: alait2030@gmail.com.

Қрамдық тыңдауларға шығарылатын құжаттарымы, содан кейін жарықтанған қрамдық тыңдаулар қаттамасымен «Қоршаған орта мен табиғи ресурстардың жаң-күйі туралы ұтық деректер банкі» <https://hearings.ndbcology.gov.kz/> порталында, сондай-ақ ЖАО – «Солтүстік Қазақстан облысы пәнділігінің Табиғи ресурстар және табиғат пәнді-

лаулы ревету басқармасы» КММ-ның <https://www.gov.kz/memleke/entities/sko-tabigat/press/article/171a9c-ty-salyntay-talyntay-bole-lyny>.

Жоспарланған қыметтер туралы, қрамдық тыңдаулар өткізу келіңе қрамға ақпарат алуға, сондай-ақ е-mail бойынша құжаттардың көшірмелерін сұрауға болады: alait@mail.ru және тел.: 8 (776) 112 4854.

Өсетрулер мен ұсыныстар жағбаға немесе электрондық түрде мына мекенжай бойынша қабылданды: «Солтүстік Қазақстан облысы пәнділігінің табиғи ресурстар және табиғат пәнділаулы ревету басқармасы» КММ, Петрова к., Парк к., 57а, тел.: 8 (7152) 533640, электрондық мекенжайы: drf@sko.gov.kz.

«Олимп-Кокшетау» ЖШС Солтүстік Қазақстан облысы Талпынта ауданында орналасқан «Октябрьское» кен орнының құрылыс құжымы өндіретін арыстан Тау-кен жұмыстарының жоспарына Эмиссиялар нормативтерінің жұбасы, Қалдығының басқару бағдарламасы, Өндірістік экологиялық бақылау бағдарламасы, Қоршаған ортаны қорғау шөміретің іс-пәраулар жұбасы бойынша қрамдық тыңдаулар өткізеді.

Ауылғана әсер етуі мүмкін және аумағында қрамдық тыңдаулар өткізілетін ақимділік-аумақтық бірлестерің тімі: Талпынта ауданы, Бөлішев Исам аумағы.

Әсер ету аумағының географиялық координаттары: Бөлішев Исам а. 53.718077 с.е., 69.629657 ш.б.

Уәске орналының географиялық координаттары: 53.4200, 5-с.е. 69.3925, 4 ш.б.

Тыңдау мына мекенжай бойынша өтеді: 18.07.2025 ж. сағат 15:40-ға Талпынта ауданы, Бөлішев Исам а.о., Бөлішев Исам а., «Набережная көшесі, 75, пәндік ғимараты.

Атық жаңалықты өткізу мертімі қрамдық тыңдауларға қатысушылардың шешімі бойынша қатарынан 5 жұмыс күніне дейін ұзартылуы мүмкін.

Тыңдаулар гибриді форматта өткізіледі, қатысу үшін мына мекенжайға келу немесе ZOOM Meeting Cloud қрамнамасын жүктеу қажет. Конференцияны сәткестендіру шөмірі: 413 945 6516. Құтық шөмі: 777.

Бастамашысы – «Олимп-Кокшетау» ЖШС,

БСН: 08094000591, СҚО, Талпынта ауданы, Бөлішев Исам а.о., Бөлішев Исам а., Ок-

тябрь көшесі, 17 тел.: +7701 440 0445. Жобаның құжаттаманы пәрауыш «АЛАИТ» ЖШС (№01583Р лицензияны 01.08.2013 ж. Қоршаған ортаны қорғау министрлігі Экологиялық ревету және бақылау комитеті берген), БСН: 100540015046, Көкшетау к., Шаһар к-сі, 18, ҚК, 15, тел.: 8 (776)1124854, е-mail: alait2030@gmail.com.

Қрамдық тыңдауларға шығарылатын құжаттарымы, содан кейін және жарықтанған қрамдық тыңдаулар қаттамасымен «Қоршаған орта мен табиғи ресурстардың жаң-күйі туралы ұтық деректер банкі» <https://hearings.ndbcology.gov.kz/> порталында, сондай-ақ ЖАО – «Солтүстік Қазақстан облысы пәнді-

лілігінің Табиғи ресурстар және табиғат пәнділаулы ревету басқармасы» КММ-ның <https://www.gov.kz/memleke/entities/sko-tabigat/press/article/171a9c-ty-salyntay-talyntay-bole-lyny>.

Жоспарланған қыметтер туралы, қрамдық тыңдаулар өткізу келіңе қрамға ақпарат алуға, сондай-ақ е-mail бойынша құжаттардың көшірмелерін сұрауға болады: alait@mail.ru және тел.: 8 (776) 112 4854.

Өсетрулер мен ұсыныстар жағбаға немесе электрондық нысандар мына мекенжай бойынша қабылданды: «Солтүстік Қазақстан облысы пәнділігінің табиғи ресурстар және табиғат пәнділаулы ревету басқармасы» КММ, Петрова к., Парк к., 57а, тел.: 8 (7152) 533640, электрондық мекенжайы: drf@sko.gov.kz.

ОБЪЯВЛЕНИЕ

ТОО «Олимп-Кокшетау» пәрауыш общественные слушания по проекту «Исчез о возможных воздействиях» к плану горных работ на добычу промышленного неса месторождения «Октябрьское», расположенного в Талпынтайском районе Северо-Казахстанской области.

Список административно-территориальных единиц, на территории которых может быть оказано воздействие и на территории которых будут проводиться общественные слушания: Талпынтайский район, пос. Бөлішев Исам.

Географические координаты территории: введетивные: пос. Бөлішев Исам 53.718077 с.е., 69.629657 ш.б.

Географические координаты центра участка: 53.4200, 5-с.е. 69.3925, 4 ш.б.

Слушания состоят: 18.07.2025 г. в 15:00 ч. по адресу: Талпынтайский район, Бөлішев Исам с.о., с. Бөлішев Исам, ул. Набережная 75, здание дома №75.

Срок проведения открытого собрания может быть пролонгирован до пяти последовательных рабочих дней по решению участников общественных слушаний.

Слушания будут проводиться в гибридном формате, для принятия участия необходимо прийти по адресу или скачать приложение ZOOM Meeting Cloud. Идентификация конференции: 413 945 6516. Пароль: 777.

Инициатор – ТОО «Олимп-Кокшетау», БСН: 08094000591, СҚО, Талпынтайский район, Бөлішев Исам с.о., с. Бөлішев

Исам, улица Октябрьская, 17 тел.: +7 701 440 0445.

Разработчик проектной документации ТОО «АЛАИТ» (лицензия №01583Р от 01.08.2013 г., выдана Министерством охраны окружающей среды РК «Комитет экологического регулирования и контроля»), БСН: 100540015046, г. Кокшетау, ул. Шаһар 18, оф. 15, тел.: 8(776)1124854, е-mail: alait2030@gmail.com.

Ознакомиться с документами, выносимыми на общественные слушания, а также с опубликованным протоколом общественных слушаний можно на портале «Национальный банк данных о состоянии окружающей среды и природных ресурсов» <https://hearings.ndbcology.gov.kz/>, а также на сайте МИО КТУ «Управление природных ресурсов и ревету-

вание природопользования акимата Северо-Казахстанской области» <https://www.gov.kz/memleke/entities/sko-tabigat>.

Можно получить дополнительную информацию о назначении деятельности, а также запросить копии документов по e-mail: alait@mail.ru и по тел.: 87761124854.

Замечания и предложения принимаются в письменном или электронном форме по адресу: КТУ «Управление природных ресурсов и реветувание природопользования акимата Северо-Казахстанской области», г. Петропавловск, ул. Паркова 57а, тел.: 8(7152) 533640, электронная адрес: drf@sko.gov.kz, а также на портале «Национальный банк данных о состоянии окружающей среды и природных ресурсов» <https://hearings.ndbcology.gov.kz/>.

ТОО «Олимп-Кокшетау» пәрауыш общественные слушания по проекту: Проект ирративной эмиссии, Программа управления отходами, Программа производственного экологического контроля, План мероприятий по охране окружающей среды к Плану горных работ на добычу промышленного неса месторождения «Октябрьское», расположенного в Талпынтайском районе Северо-Казахстанской области.

Список административно-территориальных единиц, на территории которых может быть оказано воздействие и на территории которых будут проводиться общественные слушания: Талпынтайский район, пос. Бөлішев Исам.

Географические координаты территории: введетивные: пос. Бөлішев Исам 53.718077

с.е., 69.629657 ш.б. Географические координаты центра участка: 53.4200, 5-с.е. 69.3925, 4 ш.б.

Слушания состоят: 18.07.2025 г. в 15:40 ч. по адресу: Талпынтайский район, Бөлішев Исам с.о., с. Бөлішев Исам, ул. Набережная 75, здание дома №75.

Срок проведения открытого собрания может быть пролонгирован до пяти последовательных рабочих дней по решению участников общественных слушаний.

Слушания будут проводиться в гибридном формате, для принятия участия необходимо прийти по адресу или скачать приложение ZOOM Meeting Cloud. Идентификация конференции: 413 945 6516. Пароль: 777.

Инициатор – ТОО «Олимп-Кокшетау»,

БСН: 08094000591, СҚО, Талпынтайский район, Бөлішев Исам с.о., с. Бөлішев Исам, ул. Октябрьская, 17 тел.: +7 701 440 0445.

Разработчик проектной документации ТОО «АЛАИТ» (лицензия №01583Р от 01.08.2013 г., выдана Министерством охраны окружающей среды РК «Комитет экологического регулирования и контроля»), БСН: 100540015046, г. Кокшетау, ул. Шаһар 18, оф. 15, тел.: 8(776)1124854, е-mail: alait2030@gmail.com.

Ознакомиться с документами, выносимыми на общественные слушания, а также с опубликованным протоколом общественных слушаний можно на портале «Национальный банк данных о состоянии окружающей среды и природных ресурсов» <https://hearings.ndbcology.gov.kz/>, а также на сайте МИО КТУ

«Управление природных ресурсов и реветувание природопользования акимата Северо-Казахстанской области» <https://www.gov.kz/memleke/entities/sko-tabigat>.

Можно получить дополнительную информацию о назначении деятельности, а также запросить копии документов по e-mail: alait@mail.ru и по тел.: 87761124854.

Замечания и предложения принимаются в письменном или электронном форме по адресу: КТУ «Управление природных ресурсов и реветувание природопользования акимата Северо-Казахстанской области», г. Петропавловск, ул. Паркова 57а, тел.: 8(7152) 533640, электронная адрес: drf@sko.gov.kz, а также на портале «Национальный банк данных о состоянии окружающей среды и природных ресурсов» <https://hearings.ndbcology.gov.kz/>.

ТОО «GRAIN RICH» на основании утвержденного участниками (заключив) о проведении внеочередного общего собрания участников, которое состоялось 5 июля 2025 года в 09.00 часов, по адресу: Республика Казахстан, Северо-Казахстанская область, Аксайский район, с.Возовка, когорта ТОО «GRAIN RICH».

ПОВЕСТКА ДНЯ: 1. Об одобрении получения Товариществом финансирования в ТОО «Микрофинансовая организация «БАТОР» (далее-МФО) в виде кредитной линии/микрокредита в размере 78 000 000 (семьдесят восемь миллионов) тенге, со ставок вознаграждения до 30% годовых, сроком на 36 месяцев путем заключения с МФО Соглашения о предоставлении (оператив) кредитной линии/Договора о предоставлении микрокредита (далее – Договор) на условиях и по форме, определенным МФО. 2. Об обращении Товариществом в МФО, с заяв-

лением и в случае одобрения вопроса о предоставлении в залог имущества ТОО, последующим заключением Договора залога (Ипотечного договора);

3. О предоставлении МФО право на внесудебную и судебную реализацию указанного имущества, случае неисполнения/или ненадлежащего исполнения Товариществом своих обязательств перед МФО.

4. О наделении Герца-Вадимовича Вольдемаровича полномочиями на подписание Договора, всего/либо договоров и/или соглашения, заключаемых в его рамках, а также всех дополнительных соглашений к ним, являющихся неотъемлемой частью Договора, Договора залога, дополнительных соглашений к ним и иных документов, необходимых для исполнения настоящего решения (в том числе заявления, письма, согласия на предоставление информации о Товариществе в кредитные бюро, согласия Товариществу на выдачу кредитного отчета поучастием кредитного отчета).

ҚҰРМЕТТІ ОҚЫРМАН

Сіздер басқа ақпарат құралдарына қарағанда бағасы арзан және тиімді «Әбәйтә Қазқста» газеті арқылы аналаларыңызды, туған-туыстарыңызды, жора-жолдастарыңыз бен әріптестеріңізді:

- ұтып күйімен;
 - мектеп табалдырығын атауымен;
 - үйлену тойымен;
 - оғу бітіруімен;
 - мерейтойымен;
 - зейнет демалысына шығуымен және тағы басқа да қуаныштарымын құтықуап, жеке хабарландырулар бере аласыздар.
- Біздің мекенжайымыз: Петропавл қаласы, К.Сүлейев көшесі, 7. Электронды мекенжайымыз: duzylyzhat.akragai@mail.ru, тел.: 8 (7152) 50-09-15, 8777-495-67-90.

05.06.2025 № 05-09/09

Эфирная справка

05 июня 2025г.

Настоящим удостоверяем, что СКОФ АО «РТРК «Казахстан» телеканал «QYZYLJAR» в городе Петропавловск (Транслируется на 13 районов Северо-Казахстанской области, в том числе в Тайыншинском районе, Большеизюмовском с.о., с. Большой Изюм) размещал 05 июня 2025 года объявление в «Бегущей строке» (на каз. и рус. языках) ТОО «Олимп-Кокшетау», текст:

*** "Олимп-Кокшетау" ЖШС Солтүстік Қазақстан облысы Тайынша ауданында орналасқан "Октябрьское" кен орнының құрылыс құмын өндіруге арналған тау-кен жұмыстарының жоспарына "Ықтимал әсерлер туралы есеп" жобасы бойынша қоғамдық тыңдаулар өткізеді. Аумағына әсер етуі мүмкін және аумағында қоғамдық тыңдаулар өткізілетін әкімшілік-аумақтық бірліктердің тізімі: Тайынша ауданы, Большой Изюм ауылы. Әсер ету аумағының географиялық координаттары: Большой Изюм а. 53.718077 с.е., 69.629657 ш.б. Участке орталығының географиялық координаттары: 53°42'00,5"с.е. 69°39'25,4 ш.б. Тыңдау келесі мекенжай бойынша өтеді: 18.07.2025 ж. сағат 15:00-де: Тайынша ауданы, Большой изюм а.о., Большой Изюм а., Набережная көшесі, 75, әкімдік ғимараты. Ашық жиналысты өткізу мерзімі қоғамдық тыңдауларға қатысушылардың шешімі бойынша қатарынан 5 жұмыс күніне дейін ұзартылуы мүмкін. Тыңдаулар гибриді форматта өткізіледі, қатысу үшін мына мекен-жайға келу немесе ZOOM Meeting Cloud қосымшасын жүктеу қажет. Конференцияны сәйкестендіру: 413 945 6516. Пароль 777. Бастамашысы - "Олимп-Кокшетау" ЖШС, БСН 080940000591, СҚО, Тайынша ауданы, Большой изюм а. о., Большой Изюм а., Октябрьская көшесі, 17 тел: +7 701 440 0445. Жобалық құжаттаманы әзірлеуші «АЛАИТ» ЖШС (лицензия 01.08.2013 ж. №01583р, ҚР Қоршаған ортаны қорғау Министрлігі «Экологиялық реттеу және бақылау комитеті» беріген), БСН: 100540015046, Көкшетау қ., Шалқар к-сі, 18, ҚҚ. 15, тел.: 8 (776)1124854, e-mail: alait2030@gmail.com. Қоғамдық тыңдауларға шығарылатын құжаттармен, содан кейін және жарияланған қоғамдық тыңдаулар хаттамасымен «Қоршаған орта мен табиғи ресурстардың жай-күйі туралы ұлттық деректер банк» <https://hearings.ndbecology.gov.kz/> порталында, сондай-ақ "Қостанай облысы әкімдігінің Табиғи ресурстар және табиғат пайдалануды реттеу басқармасы" ММ ЖАО <https://www.gov.kz/memleket/entities/sko-tabigat/press/article/1?lang=ru> сайтында танысуға болады. Жоспарланған қызмет туралы, қоғамдық тыңдаулар өткізу кезінде қосымша ақпарат алуға, сондай-ақ e-mail бойынша құжаттардың көшірмелерін сұратуға болады: alait@mail.ru және тел: 8 (776) 112 4854. Ескертулер мен ұсыныстар жазбаша немесе электрондық нысанда мына мекенжай бойынша қабылданады: «Солтүстік Қазақстан облысы әкімдігінің табиғи ресурстар және табиғат пайдалануды реттеу басқармасы» КММ, Петропавл қ, Парковая к, 57в, тел.: 8 (7152) 533640, электрондық мекенжайы: dpr@sko.gov.kz

*** ТОО «Олимп-Кокшетау» проводит общественные слушания по проекту «Отчет о

Бланк сериялық номермен ғана қолданылады
Бланк действителен только с серийным номером

000000

возможных воздействиях» к плану горных работ на добычу строительного песка месторождения «Октябрьское», расположенного в Тайыншинском районе Северо-Казахстанской области. Список административно-территориальных единиц, на территорию которых может быть оказано воздействие и на территории которых будут проведены общественные слушания: Тайыншинский район, пос. Большой Изюм. Географические координаты территории воздействия: пос. Большой Изюм 53.718077 с.ш., 69.629657 в.д. Географические координаты центра участка: 53°42'00,5"с.ш. 69°39'25,4 в.д. Слушания состоятся: 18.07.2025 г. в 15:00 ч. по адресу: Тайыншинский район, Большеизюмовский с.о., с. Большой Изюм, ул. Набережная 75, здание акимата. Срок проведения открытого собрания может быть продлен до пяти последовательных рабочих дней по решению участников общественных слушаний. Слушания будут проведены в гибридном формате, для принятия участия необходимо прийти по адресу или скачать приложение ZOOM Meeting Cloud. Идентификация конференции: 413 945 6516. Пароль 777. Инициатор - ТОО «Олимп-Кокшетау», БИН 080940000591, СКО, Тайыншинский район, Большеизюмовский с.о., с.Большой Изюм, улица Октябрьская, 17 тел: +7 701 440 0445. Разработчик проектной документации ТОО «АЛАИТ» (лицензия №01583Р от 01.08.2013 г., выдана Министерством охраны окружающей среды РК «Комитет экологического регулирования и контроля»), БИН: 100540015046, г. Кокшетау, ул. Шалкар 18, оф. 15, тел.: 8(776)1124854, e-mail: alait2030@gmail.com. Ознакомиться с документами, выносимыми на общественные слушания, а после и с опубликованным протоколом общественных слушаний можно на портале «Национальный банк данных о состоянии окружающей среды и природных ресурсов» <https://hearings.ndbecology.gov.kz/>, а также на сайте МИО КГУ «Управление природных ресурсов и регулирования природопользования акимата Северо-Казахстанской области» <https://www.gov.kz/memleket/entities/sko-tabigat> Можно получить дополнительную информацию о намечаемой деятельности, а также запросить копии документов по e-mail: alait@mail.ru и по тел: 87761124854. Замечания и предложения принимаются в письменной или электронной форме по адресу: КГУ «Управление природных ресурсов и регулирования природопользования акимата Северо-Казахстанской области», г. Петропавловск, ул. Парковая 57в, тел. 8(7152) 533640, электронный адрес: dpr@sko.gov.kz, а также на портале «Национальный банк данных о состоянии окружающей среды и природных ресурсов» <https://hearings.ndbecology.gov.kz/>

Язык: каз., рус.

Количество слов: 549

Директор
СКОФ АО «РТРК «Казахстан»



Р.Н.Ыдырысбаева

Исп. Салькова Г.Ж.
тел. 8(7152)46-25-03
моб. 87772019219



ХАБАРЛАНДЫРУ!!!

"Олимп-Кокшетау" ЖШС Солтүстік Қазақстан облысы Тайынша ауданында орналасқан "Октябрьское" кен орнының құрылыс жұмысын өндіруге арналған Тау-кен жұмыстарының жоспарына "Ықтимал әсерлер туралы есеп" жобасы бойынша қоғамдық тыңдаулар өткізеді.

Аумағына әсер етуі мүмкін және аумағында қоғамдық тыңдаулар өткізілетін әкімшілік-аумақтық бірліктердің тізімі: Тайынша ауданы, Большой Изюм ауылы.

Әсер ету аумағының географиялық координаттары: Большой Изюм а. 53.718077 с.е., 69.629657 ш.б.

Учаске орталығының географиялық координаттары: 53°42'00,5"с.е. 69°39'25,4 ш.б.

Тыңдау келесі мекенжай бойынша өтеді:

18.07.2025 ж. сағат 15:00-де: Тайынша ауданы, Большеизюмовский а.о., Большой Изюм а., Набережная көшесі, 75, әкімдік ғимараты.

Ашық жиналысты өткізу мерзімі қоғамдық тыңдауларға қатысушылардың шешімі бойынша қатарынан 5 жұмыс күніне дейін ұзартылуы мүмкін.

Тыңдаулар гибриді форматта өткізіледі, қатысу үшін мына мекен-жайға келу немесе ZOOM Meeting Cloud қосымшасын жүктеу қажет. Конференцияны сәйкестендіру: 413 945 6516. Пароль 777.

Бастамашысы - "Олимп-Кокшетау" ЖШС, БСН 080940000591, СҚО, Тайынша ауданы, Большеизюмовский а. о., Большой Изюм а., Октябрьская көшесі, 17 тел: +7 701 440 0445.

Жобалық құжаттаманы әзірлеуші «АЛАИТ» ЖШС(лицензия 01.08.2013 ж. №01583Р, «Экологиялық реттеу және бақылау комитеті») ҚР Қоршаған ортаны қорғау Министрлігімен берілген), БСН: 100540015046, Көкшетау қ., Шалқар к-сі, 18, ҚҚ, 15, тел.: 8 (776)1124854, e-mail: alait2030@gmail.com.

Қоғамдық тыңдауларға шығарылатын құжаттармен, содан кейін және жарияланған қоғамдық тыңдаулар хаттамасымен «Қоршаған орта мен табиғи ресурстардың жай-күйі туралы ұлттық деректер банк» <https://hearings.ndbecology.gov.kz/> порталында танысуға болады, сондай-ақ "Қостанай облысы әкімдігінің Табиғи ресурстар және табиғат пайдалануды реттеу басқармасы" ММ ЖАО сайтында <https://www.gov.kz/memleket/entities/sko-tabigat/press/article/1?lang=ru>

Жоспарланған қызмет туралы, қоғамдық тыңдаулар өткізу кезінде қосымша ақпарат алуға, сондай-ақ e-mail бойынша құжаттардың көшірмелерін сұратуға болады: alait@mail.ru және тел: 8 (776) 112 4854.

Ескертулер мен ұсыныстар жазбаша немесе электрондық нысанда мына мекенжай бойынша қабылданады: «Солтүстік Қазақстан облысы әкімдігінің табиғи ресурстар және табиғат пайдалануды реттеу басқармасы» КММ, Петропавловск қ, Парковая к, 57в, тел.: 8 (7152) 533640, электрондық мекенжайы: dpr@sko.gov.kz

ОБЪЯВЛЕНИЕ!!!

ТОО «Олимп-Кокшетау» проводит общественные слушания по проекту «Отчет о возможных воздействиях» к плану горных работ на добычу строительного песка месторождения «Октябрьское», расположенного в Тайыншинском районе Северо-Казахстанской области.

Список административно-территориальных единиц, на территорию которых может быть оказано воздействие и на территории которых будут проведены общественные слушания: Тайыншинский район, пос. Большой Изюм.

Географические координаты территории воздействия: пос. Большой Изюм 53.718077 с.ш., 69.629657в.д.

Географические координаты центра участка: 53°42'00,5"с.ш. 69°39'25,4 в.д.

Слушания состоятся:

18.07.2025 г. в 15:00 ч. по адресу: Тайыншинский район, Большеизюмовский с.о., с. Большой Изюм, ул. Набережная 75, здание акимата.

Срок проведения открытого собрания может быть продлен до пяти последовательных рабочих дней по решению участников общественных слушаний.

Слушания будут проведены в гибридном формате, для принятия участия необходимо прийти по адресу или скачать приложение ZOOM Meeting Cloud. Идентификация конференции: 413 945 6516. Пароль 777.

Инициатор - ТОО «Олимп-Кокшетау», БИН 080940000591, СҚО, Тайыншинский район, Большеизюмовский с.о., с.Большой Изюм, улица Октябрьская, 17 тел: +7 701 440 0445.

Разработчик проектной документации ТОО «АЛАИТ» (лицензия №01583Р от 01.08.2013 г., выдана Министерством охраны окружающей среды РК «Комитет экологического регулирования и контроля»), БИН: 100540015046, г. Кокшетау, ул. Шалқар 18, оф. 15, тел.: 8(776)1124854, e-mail: alait2030@gmail.com.

Ознакомиться с документами, выносимыми на общественные слушания, а после и с опубликованным протоколом общественных слушаний можно на портале «Национальный банк данных о состоянии окружающей среды и природных ресурсов» <https://hearings.ndbecology.gov.kz/>, а также на сайте МИО КГУ «Управление природных ресурсов и регулирования природопользования акимата Северо-Казахстанской области» <https://www.gov.kz/memleket/entities/sko-tabigat>

Можно получить дополнительную информацию о намечаемой деятельности, а также запросить копии документов по e-mail: alait@mail.ru и по тел: 87761124854.

Замечания и предложения принимаются в письменной или электронной форме по адресу: КГУ «Управление природных ресурсов и регулирования природопользования акимата Северо-Казахстанской области», г. Петропавловск, ул. Парковая 57в, тел. 8(7152) 533640, электронный адрес: dpr@sko.gov.kz, а также на портале «Национальный банк данных о состоянии окружающей среды и природных ресурсов» <https://hearings.ndbecology.gov.kz/>

"Олимп құрылыс құ басқару бағл жобалары б Аумағ Тайынша ау Әсер ет Участк Тыңд 18.07. әкімдік ғим Ашық дейін ұзарт Тыңд жүктеу қаж Баста Изюм а., Ол Жоба комитеті» 8 (776)1124 Қоғам «Қоршаған танысуға б ЖАО сайт Жосп құжаттард Ескей Қазақстан к, 57в, тел.

ТОО управления среды к Пл районе Сев Списе территории Геоғ Геоғ Слуд 18.07 75, здание Срок участников Слуд приложени Ини с.Большой Разр окружающ оф. 15, тел Озна общественв ресурсов» природоп Мог mail: alait/ Заме ресурсов 1 тел. 8(7152) окружающ

05.06.2025 16:50

Жоба бойынша баяндама

Солтүстік Қазақстан облысының Тайынша ауданында орналасқан «Октябрьское» кен орнының құрылыс құмын өндіруге арналған тау-кен жұмыстарының жоспары «Олимп-Көкшетау» ЖШС жобалауға берілген тапсырма бойынша орындалды.

Қазақстан Республикасының Солтүстік Қазақстан облысы Тайынша ауданындағы «Октябрьское» кен орнында құрылыс құмын өндіруге жер қойнауын пайдалану құқығы 2011 жылғы 01 сәуірдегі келісімшарт негізінде «Олимп-Көкшетау» ЖШС-не тиесілі (тірк.№84).

«Солтүстік Қазақстан облысы әкімдігінің кәсіпкерлік және индустриялық-инновациялық даму басқармасы» КММ «Олимп-Көкшетау» ЖШС-мен 2025-2035 жылдарға құрылыс құмын өндіру көлемін ұлғайтуға келісті.

Тау-кен бөлудің ауданы мен тереңдігі кен орнының балансында бекітілген және есептелген барлық қорларды пысықтауға тарту негізге алына отырып айқындалған.

Тау-кен бөлу алаңы 121,7га құрайды.

Алдағы 10 жылда (2025-2034 жж.) өндіру жұмыстарын жүргізуге арналған алаң 20,9га құрайды.

Әкімшілік тұрғыдан жұмыстар ауданы Солтүстік Қазақстан облысы Тайынша ауданының құрамына кіреді.

Өндіру жұмыстары учаскесі үшін ең жақын елді-мекен:

- кен орнынан солтүстікке қарай 0,6км жерде орналасқан Октябрьское ауылы;

- кен орнынан солтүстік-батысқа қарай 1,2км жерде орналасқан Большой Изюм ауылы.

Ең жақын су нысаны – Чаглинка өзені, учаскеден 0,8км қашықтықта орналасқан.

Карьердің жұмыс режимі, жобалауға арналған тапсырмаға сәйкес, бес күндік жұмыс аптасымен, бір 8 сағаттық ауысыммен маусымдық (150 жұмыс күні) өндірумен анықталады.

Аршу және өндіру жұмыстарының күнтізбелік жоспары

Өңдеу жылы	Өндіру көлемі, мың м ³	ТӨҚ, мың м ³	Аршу жыныстары, мың м ³	Тау-кен массасы, мың м ³
2025	150,0	2,7	25,9	178,6
2026	150,0	2,7	25,9	178,6
2027	150,0	2,7	25,9	178,6
2028	120,0	2,2	20,7	142,9
2029	120,0	2,2	20,7	142,9
2030	120,0	2,2	20,7	142,9
2031	60,0	1,1	10,4	71,5
2032	60,0	1,1	10,4	71,5
2033	60,0	1,1	10,4	71,5
2034	60,0	1,1	10,4	71,5
2035	60,0	1,1	10,4	71,5
Барлығы	1110,0	20,2	191,8	1322,0

Карьерде тау-кен жұмыстарын жүргізудің келесідей тәртібі көзделеді.

1. Кейінгі рекультивациялық жұмыстарды жүзеге асыру үшін бульдозермен топырақ-өсімдік қабаты алынып, 15-20м қашықтықтағы уақытша қоймаларға жинақталады, сол жерден жүк тиегішпен автосамосвалға тиелп, ТӨҚ қоймасына шығарылады;

2. Аршу жыныстарын аршу үйіндісіне одан әрі тасымалдай отырып жүк тиегішпен қазу және тиеу;

3. Дайын өнім қоймасына тиеумен құрылыс құмын қазу;

4. Пайдалы қазбаларды тиеу және тұтынушыға тасымалдау.

Тау-кен жұмыстарының келтірілген тәртібі бойынша көлемдерді орындау үшін тау-кен және көлік жабдықтарының келесідей түрлері мен модельдері көзделеді:

- STALOWA WOLA L-34B – 1бірл.;

- В-170 бульдозері – 1бірл.;

- Камаз-55111 автосамосвалы – 5бірл.

Қызметті жүзеге асыру кезіндегі экологиялық бағалау

ҚР Экологиялық кодексінің 2 қосымшасының 2 бөлімінің 7.11 т. сәйкес, кен орны «Жылына 10 мың тоннадан астам ЖПҚ өндіру және қайта өңдеу» ретінде 2 санатқа жатады.

Санитариялық сыныптамаға сәйкес (1 қосымша, 3 бөлім, 17 тармақ, 5 тармақша: қаралып отырған объект СҚА мөлшері 100 м қауіпті 4-ші сыныпты объектілерге жатады.

Жобаны әзірлеу кезінде қоршаған ортаға келесі көрсеткіштер анықталды:

– Атмосфералық ауа:

Карьерді пысықтау кезінде қоршаған ортада шамалы өзгерістер болуы мүмкін. Жобалық тау-кен жұмыстарын жүргізуде қоршаған ортаға әсер етудің негізгі көздері болып табылады:

- ТӨҚ алу және сақтау бойынша жұмыстарды жүргізу кезіндегі шаңдану;

- Аршу жыныстарын алып тастау және сақтау кезіндегі шаңдану;

- Қазу-тиеу жұмыстары, қазба арқылы тасымалдау кезіндегі шаңдану;

- Тау-кен көлігі жабдығының жұмысы кезіндегі ластаушы заттардың шығарындылары;

- Тау-кен көлігі жабдығына жанармай құю кезіндегі ластаушы заттардың шығарындылары.

Карьерді электрмен жабдықтау және жылыту жүргізілетін жұмыстардың маусымдылығына байланысты көзделмейді.

Жобада нормативтерді-жол берілетін шығарындыларды айқындау мақсатында өнеркәсіп алаңының жұмысы кезеңінде зиянды заттардың таралуын есептеу жүргізілді.

Есептеу нәтижелерін талдау көрсеткендей, санитарлық-қорғау аймағының шекарасындағы барлық ингредиенттер бойынша ең жоғары концентрация 1,0 ШРК-ден аз, яғни СҚА шекарасындағы ауаның нормативтік сапасы қамтамасыз етіледі және Қазақстан Республикасы Денсаулық сақтау министрінің 2022 жылғы 2 тамыздағы № ҚР ДСМ-70 бұйрығымен бекітілген Қалалық және ауылдық елді-мекендердегі атмосфералық ауаға қойылатын гигиеналық нормативтерге сәйкес келеді.

Іс-шаралар жоспарында, сондай-ақ өндірістік экологиялық бақылау бағдарламасында қоршаған ортаға теріс әсердің алдын алу және азайту жөніндегі келесідей іс-шаралар көзделген:

Суару арқылы шаңды басу алаңшiлiк және карьершiлiк жолдарда және өндiру және аршу жұмыстарын, сондай-ақ ТӨҚ қоймалары мен аршу жыныстарының үйiндiлерiн жүргiзу кезiнде қабылданады. Шаңды басу жылы мезгiлде мамандандырылған техникамен жүзеге асырылады.

Кәсiпорындағы атмосфераға лақтаушы заттардың шығарылуын бақылау аспаптық және есептік әдiстермен орындалатын болады.

Аспаптық әдiс жыл сайын СҚА шекарасында 4 жарық нүктесiнде (С, О, Б, Ш), есептеу әдiсi – тоқсан сайын.

Сондай-ақ, атмосфералық ауаға әсерiн азайтуға мүмкiндiк беретiн санитарлық-қорғау аймағын көгалдандыру қосымша шара болып табылады.

IV және V қауiптiлiк кластары объектiлерi үшiн СҚА ең жоғары көгалдандыруды көздейдi – алаңның кемiнде 60 пайызы %.

– Су ресурстары:

«Су ресурстарын пайдалануды реттеу және қорғау жөніндегі Есіл бассейндік инспекциясы» РММ 14.11.2024 №ЗТ-2024-05868657 берген ақпаратқа сәйкес - ең жақын су объектiсi Чаглинка өзенi жер учаскесiнен 780 метрден астам қашықтықта орналасқан. Чаглинка өзенiнде су қорғау аймағы мен белдеуi белгiленбеген, 2015 жылғы 18 мамырдағы № 19-1/446 Су қорғау аймақтары мен белдеулерiн белгiлеу қағидаларының 11 т. сәйкес әрбiр жағалау бойынша су қорғау аймақтарының ең аз енi су тасқыны кезеңiнде (өзен жайылмасын, жайылма үстi террарсасын, ежелгi жағалаулардың тiк беткейлерiн, жыралар және сайларды қоса алғанда) орташа көпжылдық аралық деңгейде су жиегiнен орта көпжылдық деңгейдегi су жиегiне дейiн қабылданады және сонымен қатар келесi қосымша қашықтықтар: қарапайым экономикалық пайдалану жағдайлары және су жинаудағы қолайлы экологиялық жағдай – 500 метр, **сәйкесiнше нысан Чаглинка өзенiнiң әлеуеттi су қорғау аймағынан тыс жерде орналасқан.**

Карьердi пайдалану процесiнде жер асты және жер үстi суларының ластану қаупi өндiрiстiк ағындардың пайда болуын көздемейтiн технологиялық операциялардың ерекшелiктерiн ескере отырып, барынша азайтылды.

Кәсiпорын iргелес аумақтың жер үстi су объектiлерiне тiкелей ағызуды жүзеге асырмайды, сондықтан жер үстi суларына тiкелей әсер етпейдi.

Жер асты сулары

Өндiру учаскесiнде Қазақстан Республикасының мемлекеттiк балансында есептелген жер асты суларының кен орындары жоқ, «Ұлттық геологиялық қызмет» АҚ 03.12.2024 жылғы № №ЗТ-2024-06178951 хаты. Жұмыстарды жүргiзу кезiнде сәулет-құрылыс жұмыстарын жүргiзу, iргетас пен басқа да жұмыстарды құю көзделмейдi, осыған байланысты объектiнiң жер асты суларына әсерi алынып тасталады.

–Жер ресурстары

Өндiру үшiн бөлiнген жер учаскесi Солтүстiк Қазақстан облысының Тайынша ауданында, Большеизюмовский ауылдық округiнiң жерлерiнде орналасқан.

Жердi пайдалану санаты мен мақсаты: құрылыс құмын өндiру үшiн.

Бұзылған жер көлемін барынша азайту жер пайдалану режимін бақылаумен және жер учаскесінің белгіленген шекарасынан тыс қандай да бір жұмыстарды жүргізуге жол бермеумен қамтамасыз етілетін болады.

- Жануарлар мен өсімдіктер әлемі:

«ҚР экология, геология және табиғи ресурстар министрлігі Орман шаруашылығы және жануарлар дүниесі комитетінің Солтүстік Қазақстан облыстық орман шаруашылығы және жануарлар дүниесі аумақтық инспекциясы» РММ 13.11.2024 №ЗТ-2024-05868686 хатына сәйкес сұралып отырған кен орны «Красноармейское» аңшылық шаруашылығының (бұдан әрі - Аңшылық шаруашылығы) аумағында, ерекше қорғалатын табиғи аумақтардан тыс орналасқан.

Сондай-ақ, аңшылық шаруашылығы аумағында жабайы жануарларды есепке алу нәтижелеріне сәйкес сирек кездесетін және құрып кету қаупі төнген жануарлар түрлері (Қазақстан Республикасының Қызыл кітабы), атап айтқанда: сұңқылдақ аққу, сұр тырна мекендейді. Бұдан басқа, осы аңшылық шаруашылығының аумағы арқылы көктемгі-күзгі кезеңде қоныс аударатын құстардың, оның ішінде сирек кездесетін және құрып кету қаупі төнген тізімге енгізілген, қызыл жемсаулы қарашақаз және шиқылдақ қаздардың көші-қон жолдары өтеді.

2004 жылғы 09 шілдедегі «Жануарлар дүниесін қорғау, өсімін молайту және пайдалану туралы» ҚР 17 б. негізінде көзделіп отырған қызметтің жануарлар әлеміне әсерін бағалауды жүргізу және жануарлар дүниесі объектілерінің мекендеу ортасы мен көбею жағдайларын, көші-қон жолдары мен жануарлардың шоғырлану орындарын сақтау жөніндегі іс-шараларды әзірлеу, сондай-ақ жабайы табиғаттың тіршілік ету ортасы ретінде алынатын ерекше құнды учаскелерге қол сұғылмаушылық қамтамасыз етілуі қажет.

- Өндіріс және тұтыну қалдықтары

Өндірістік қызмет нәтижесінде кәсіпорын аумағында қалдықтардың келесі түрлері түзіледі:

Қатты тұрмыстық қалдықтар.

Майланған шүберек.

Аршу жыныстары.

Барлық түзілетін қалдықтар жиналады және әрі қарай мамандандырылған ұйымдарға берілетін контейнерлерде уақытша сақталады.

Ашық тау-кен жұмыстарын жүргізу кезінде аршу жыныстары қазылып, сыртқы аршу үйіндісіне ауыстырылуы тиіс.

Қорытынды

Жоғарыда айтылғандарға сүйене отырып, жобалық шешімдер мен жобаға енгізілген қоршаған ортаны қорғау шараларын қатаң сақтай отырып, әсер ету қарқындылығы рұқсат етіледі деген қорытынды жасауға болады.

Доклад по проекту

План горных работ на добычу строительного песка месторождения «Октябрьское», расположенного в Тайыншинском районе Северо-Казахстанской области выполнен по заданию на проектирование ТОО «Олимп-Кокшетау».

Право недропользования на добычу строительного песка на месторождении «Октябрьское» в Тайыншинском районе Северо-Казахстанской области Республики Казахстан принадлежит ТОО «Олимп-Кокшетау» на основании контракта, заключенного от 01 апреля 2011 года (рег.№84).

КГУ «Управление предпринимательства и индустриально-инновационного развития акимата Северо-Казахстанской области» согласовало ТОО «Олимп-Кокшетау» увеличение объемов добычи строительного песка на 2025-2035 года.

Площадь и глубина горного отвода определены, исходя из вовлечения в отработку всех утвержденных и числящихся на балансе месторождения запасов.

Площадь горного отвода составляет 121,7га.

Площадь для ведения добычных работ в ближайшие 10 лет (2025-2034 гг.) составит 20,9 га.

В административном отношении район работ входит в состав Тайыншинского района Северо-Казахстанской области.

Ближайший населенный пункт для участка добычных работ:

- село Октябрьское, расположенное в 0,6км севернее месторождения;
- село Большой Изюм, расположенное в 1,2км северо-западнее месторождения.

Ближайший водный объект – река Чаглинка, расположенная в 0,8км западнее участка.

Режим работы карьера, согласно заданию, на проектирование определен по добыче сезонный (150 рабочих дней) с пятидневной рабочей неделей, в одну 8-ми часовую смену.

Календарный план вскрышных и добычных работ

Год отработки	Объем добычи, тыс.м ³	ПРС, тыс.м ³	Вскрышные породы, тыс.м ³	Горная масса, тыс.м ³
2025	150,0	2,7	25,9	178,6
2026	150,0	2,7	25,9	178,6
2027	150,0	2,7	25,9	178,6
2028	120,0	2,2	20,7	142,9
2029	120,0	2,2	20,7	142,9
2030	120,0	2,2	20,7	142,9
2031	60,0	1,1	10,4	71,5
2032	60,0	1,1	10,4	71,5
2033	60,0	1,1	10,4	71,5
2034	60,0	1,1	10,4	71,5
2035	60,0	1,1	10,4	71,5
Всего	1110,0	20,2	191,8	1322,0

Предусматривается следующий порядок ведения горных работ на карьере.

1. Для осуществления последующих рекультивационных работ бульдозером будет сниматься почвенно-растительный слой и складироваться во временные

склады на расстояние 15-20м откуда погрузчиком будет грузиться в автосамосвал и вывозится на склад ПРС;

2. Выемка и погрузка вскрышных пород погрузчиком с дальнейшей транспортировкой их во вскрышной отвал;

3. Выемка строительного песка с отгрузкой их на склад готовой продукции;

4. Погрузка и транспортировка полезного ископаемого потребителю.

Для выполнения объемов по приведенному порядку горных работ предусматриваются следующие типы и модели горного и транспортного оборудования:

- погрузчик STALOWA WOLA L-34B – 1ед;

- бульдозер Б-170 – 1ед;

- автосамосвал Камаз-55111 – 5ед.

Экологическая оценка при осуществлении деятельности

Согласно п. 7.11 раздела 2 приложения 2 Экологического Кодекса РК, месторождение относится ко 2 категории, как «Добыча и переработка ОПИ свыше 10 тыс. тонн в год».

В соответствии санитарной классификации (приложения 1, раздел 3, пункт 17, подпункт 5: рассматриваемый объект относится к объектам 4 класса опасности с размером СЗЗ 100 м.

При разработке проекта были определены следующие показатели в окружающую среду:

– Атмосферный воздух:

При разработке карьера возможны незначительные изменения в окружающей среде. Основными источниками воздействия на окружающую среду в производстве проектных горных работ являются:

- Пыление при проведении работ по снятию и хранению ПРС;
- Пыление при снятии и хранении вскрышных пород;
- Пыление при выемочно-погрузочных работах, транспортировании полезного ископаемого;
- Выбросы загрязняющих веществ при работе горнотранспортного оборудования;
- Выбросы загрязняющих веществ при заправке горнотранспортного оборудования.

Электроснабжение и отопление карьера не предусматривается ввиду с сезонностью проводимых работ.

В проекте произведен расчет рассеивания вредных веществ в период работы промплощадки с целью определения нормативов-допустимых выбросов.

Анализ результатов расчета показал, что максимальные концентрации по всем ингредиентам на границе санитарно-защитной зоны, составляют менее 1,0 ПДК, т.е. нормативное качество воздуха на границе СЗЗ обеспечивается и соответствует Гигиеническим нормативам к атмосферному воздуху в городских и сельских населенных пунктах, утвержденные Приказом Министра здравоохранения Республики Казахстан от 2 августа 2022 года № ҚР ДСМ-70.

Мероприятия по предотвращению и снижению негативного воздействия на атмосферный воздух.

Пылеподавление орошением принято на внутриплощадочных и внутрикарьерных дорогах и при проведении добычных и вскрышных работ, а также

складов ПРС и отвалов вскрышных пород. Пылеподавление проводится специализированной техникой в теплое время года.

Контроль за выбросами загрязняющих веществ в атмосферу на предприятии будет выполняться инструментальным и расчетным методами.

Инструментальный метод ежегодно на границе СЗЗ в 4 точки света (С, Ю, З, В), расчетный метод – ежеквартально.

Также дополнительным мероприятием служит озеленение санитарно-защитной зоны, которое позволит минимизировать воздействие на атмосферный воздух.

СЗЗ для объектов IV и V классов опасности максимальное озеленение предусматривает – не менее 60 процентов % площади.

– Водные ресурсы:

Согласно информации, предоставленной РГУ «Есильская бассейновая инспекция по регулированию использования и охране водных ресурсов» от 14.11.2024 №ЗТ-2024-05868657 - ближайший водный объект река Чаглинка от земельного участка находится на расстоянии более 780 метров. На реке Чаглинка водоохранная зона и полоса не установлены, в соответствии с п.11 Правил установления водоохранных зон и полос от 18 мая 2015 года № 19-1/446 минимальная ширина водоохранных зон по каждому берегу принимается от уреза воды при средне-многолетнем меженином уровне до уреза воды при среднемноголетнем уровне в период половодья (включая пойму реки, надпойменные террасы, крутые склоны коренных берегов, овраги и балки) и плюс следующие дополнительные расстояния: с простыми условиями хозяйственного использования и благоприятной экологической обстановкой на водосборе – 500 метров, **соответственно объект находится за пределами потенциальной водоохранной зоны реки Чаглинка.**

Угроза загрязнения подземных и поверхностных вод в процессе эксплуатации карьера сведена к минимуму, учитывая особенности технологических операций, не предусматривающих образование производственных стоков.

Предприятие не будет осуществлять сбросов непосредственно в поверхностные водные объекты прилегающей территории, поэтому прямого воздействия на поверхностные воды не окажет.

Подземные воды

На участке добычи отсутствуют месторождения подземных вод числящиеся на государственном балансе Республики Казахстан, письмо № №ЗТ-2024-06178951 от 03.12.2024 АО «Национальная геологическая служба». При ведении работ не предусматривается проведение архитектурно-строительных работ, заливка фундамента и других работ, в связи с чем влияние объекта на подземные воды исключается.

–Земельные ресурсы:

Земельный участок, отведенный для добычи расположен в Тайыншинском районе Северо-Казахстанской области, на землях Большеизюмовского сельского округа.

Категория и цель использования земель: для добычи строительного песка. Минимизация площади нарушенных земель будет обеспечиваться тем, что будет контролироваться режим землепользования и не допущения производства каких-либо работ за пределами установленных границ земельного участка.

- Животный и растительный мир:

Согласно письма РГУ «Северо-Казахстанская областная территориальная инспекция лесного хозяйства и животного мира Комитета лесного хозяйства и животного мира Министерства экологии, геологии и природных ресурсов РК» от 13.11.2024 №ЗТ-2024-05868686, испрашиваемое месторождение, расположено на территории охотничьего хозяйства «Красноармейское» (далее - Охотхозяйство), вне особо охраняемых природных территорий.

Также, согласно результатов учётов диких животных на территории Охотхозяйства обитают виды животных, занесенные в перечень редких и находящихся под угрозой исчезновения (Красная книга Республики Казахстан), а именно: лебедь-кликун, журавль красавка. Кроме того, через территорию данного Охотхозяйства проходят пути миграций перелетных птиц в весенне-осенний период, в том числе занесенных в перечень редких и находящихся под угрозой исчезновения, краснозобой казарки и гуся пискульки.

На основании ст. 17 РК «Об охране, воспроизводстве и использовании животного мира» от 09 июля 2004 года, необходимо провести оценку воздействия намечаемой деятельности на животный мир и разработать мероприятия по сохранению среды обитания и условий размножения объектов животного мира, путей миграции и мест концентрации животных, а также обеспечиваться неприкосновенность участков, представляющих особую ценность в качестве среды обитания диких животных.

- Отходы производства и потребления

В результате производственной деятельности на территории предприятия образуются следующие виды отходов:

Твердые бытовые отходы.

Промасленная ветошь.

Вскрышные породы.

Все образуемые отходы складировются и временно хранятся в контейнерах с дальнейшей передачей специализированным организациям.

Вскрышные породы подлежат выемке и перемещению во внешний отвал вскрыши при проведении открытых горных работ.

Вывод

На основании вышеизложенного можно сделать следующий вывод, что при строгом соблюдении проектных решений и заложенных в проекте мероприятий по охране окружающей среды интенсивность воздействия будет допустимой.



Проект «Отчет о возможных воздействиях» к плану горных работ на добычу строительного песка месторождения «Октябрьское», расположенного в Тайыншинском районе Северо-Казахстанской области

Данный план горных работ разработан для добычи строительного песка на месторождении «Октябрьское» в Тайыншинском районе Северо-Казахстанской области.

Местоположение и Объем Добычи

Площадь

Площадь горного отвода составляет 121,7 га.

Площадь для ведения добычных работ ближайшие на 10 лет 20,9 га.

Добыча

Планируется добыча песка на:

2025-2027 гг. – 150 тыс.м3;

2028-2031 гг. – 120 тыс.м3;

2031-2034 гг. – 60 тыс. м3.



Оборудование и Технологии

Погрузчик

STALOWA WOLA L-34B – 1 ед.

Бульдозер

Б-170 – 1 ед.

Автосамосвал

Камаз-55111 – 5 ед.

Экологическая Оценка

1 Категория

Месторождение относится ко 2 категории.

2 Класс Опасности

Объект относится к объектам 4 класса опасности.

3 СЗЗ

Размер санитарно-защитной зоны (СЗЗ) – 100 м.



Воздействие на Атмосферный Воздух



Пылеподавление

Орошение дорог, отвалов вскрыш и складов ПРС, площадок при ведении вскрышных и добычных работ.



Озеленение

Посадка деревьев и кустарников ежегодно в количестве 30 штук на площади 0,9 га.



Мониторинг

Инструментальный контроль ежегодно и расчетный контроль ежеквартально.

Воздействие на Водные Ресурсы

1

Расстояние

Ближайший водный объект – река Чаглинка, более 780 м. Объект находится за пределами потенциальной водоохранной зоны реки Чаглинка.

2

Сбросы

Предприятие не будет осуществлять сбросов в водные объекты.

3

Подземные Воды

На участке добычи отсутствуют месторождения подземных вод.





Воздействие на Земельные Ресурсы

1

Категория

Земли для добычи строительного песка.

2

Контроль

Контроль режима землепользования.

3

Минимизация

Минимизация площади нарушенных земель.

Воздействие на Животный и Растительный Мир

Охотничье Хозяйство

Месторождение расположено на территории охотничьего хозяйства.

Редкие Виды

Обитают редкие виды животных, занесенные в Красную книгу.

Мероприятия

Разработка мероприятий по сохранению животного мира.



Заключение

При строгом соблюдении проектных решений и мероприятий по охране окружающей среды, интенсивность воздействия будет допустимой.

Қоғамдық тыңдаулар өткізілгенге дейін және оның барысында алынған ескертулер мен ұсыныстардың жиынтық кестесі

№	Қатысушылардың ескертулері мен ұсыныстары (қатысушының тегі, аты және әкесінің аты (бар болса), лауазымы, ұсынылатын ұйымның атауы)	Ескертулер мен ұсыныстарға жауаптар (жауап берушінің тегі, аты және әкесінің аты (бар болса), лауазымы, ұсынылатын ұйымның атауы)	Ескертпе (алынған ескерту немесе ұсыныс)
1	Пяткова Н. В.-"Солтүстік Қазақстан облысы бойынша экология департаменті"РММ «Подскажите, пожалуйста расстояние до ближайшего населенного пункта какое?»	Трекоз Е. В.-"Алаит"ЖШС инженер-экологи «600 метров»	Сұрақ алынып тасталды
2	Пяткова Н. В.-"Солтүстік Қазақстан облысы бойынша экология департаменті"РММ «А какой населенный пункт?»	Трекоз Е. В.-"Алаит"ЖШС инженер-экологи «Село Октябрьское».	Сұрақ алынып тасталды
3	Пяткова Н. В.-"Солтүстік Қазақстан облысы бойынша экология департаменті"РММ «Скажите, пожалуйста природоохранные мероприятия по вашей деятельности какие вы предусматриваете?».	Трекоз Е. В.-"Алаит"ЖШС инженер-экологи «У нас предусматривается гидроорошение поливомоечной машиной, также предусматриваются инструментальные и расчетные замеры на границе СЗЗ, также будет производиться обваловка карьера вскрышными породами, чтобы избежать падения скота».	Сұрақ алынып тасталды
4	Пяткова Н. В.-"Солтүстік Қазақстан облысы бойынша экология департаменті"РММ «А для мероприятия гидроорошение, воду вы где будете брать?»	Трекоз Е. В.-"Алаит"ЖШС инженер-экологи «Вода будет набираться из ближайшего населенного пункта по договору с коммунальными службами».	Сұрақ алынып тасталды
5	Пяткова Н. В.-"Солтүстік Қазақстан облысы бойынша экология департаменті"РММ «То есть вода у вас будет техническая?»	Трекоз Е. В.-"Алаит"ЖШС инженер-экологи «Да».	Сұрақ алынып тасталды
6	Зиза Д. А. – житель с. Большой Изюм «Я могу у вас взять песок для строительства?»	Трекоз Е. В.-"Алаит"ЖШС инженер-экологи «Да можете взять»	Сұрақ алынып тасталды

Приложение №6

Сводная таблица замечаний и предложений, полученных до и во время проведения общественных слушаний

№	Замечания и предложения участников (фамилия, имя и отчество (при наличии) участника, должность, наименование представляемой организации)	Ответы на замечания и предложения (фамилия, имя и отчество (при наличии) отвечающего, должность, наименование представляемой организации)	Примечание (снятое замечание или предложение)
1	Пяткова Н. В. – РГУ «Департамент экологии по Северо-Казахстанской области» «Подскажите, пожалуйста расстояние до ближайшего населенного пункта какое?»	Трекоз Е. В. – инженер-эколог ТОО «Алаит» «600 метров»	Вопрос снят
2	Пяткова Н. В. – РГУ «Департамент экологии по Северо-Казахстанской области» «А какой населенный пункт?»	Трекоз Е. В. – инженер-эколог ТОО «Алаит» «Село Октябрьское».	Вопрос снят
3	Пяткова Н. В. – РГУ «Департамент экологии по Северо-Казахстанской области» «Скажите, пожалуйста природоохранные мероприятия по вашей деятельности какие вы предусматриваете?».	Трекоз Е. В. – инженер-эколог ТОО «Алаит» «У нас предусматривается гидроорошение поливомоечной машиной, также предусматриваются инструментальные и расчетные замеры на границе СЗЗ, также будет производиться обваловка карьера вскрышными породами, чтобы избежать падения скота».	Вопрос снят
4	Пяткова Н. В. – РГУ «Департамент экологии по Северо-Казахстанской области» «А для мероприятия гидроорошение, воду вы где будете брать?»	Трекоз Е. В. – инженер-эколог ТОО «Алаит» «Вода будет набираться из ближайшего населенного пункта по договору с коммунальными службами».	Вопрос снят
5	Пяткова Н. В. – РГУ «Департамент экологии по Северо-Казахстанской области» «То есть вода у вас будет техническая?»	Трекоз Е. В. – инженер-эколог ТОО «Алаит» «Да».	Вопрос снят
6	Зиза Д. А. – житель с. Большой Изюм «Я могу у вас взять песок для строительства?»	Картоев А. И. - представитель ТОО «Олимп-Кокшетау» «Да можете взять»	Вопрос снят