

**Протокол общественных слушаний посредством открытых собраний
по проектным материалам для получения комплексного экологического разрешения
к плану горных работ на месторождении Кендерлык угольно-сланцевое поле №1**

1. Наименование местного исполнительного органа административно-территориальной единицы (областей, городов республиканского значения, столицы, районов, городов областного и районного значения) или аппарата акима соответствующей административно-территориальной единицы (сел, поселков, сельских округов), на территории которого осуществляется деятельность, или на территорию которого будет оказано влияние:

ГУ «Аппарат акима Зайсанского района»

2. Предмет общественных слушаний:

Проект нормативов эмиссий, проект нормативов допустимых сбросов, план мероприятий по охране окружающей среды, программа управления отходами, программа производственного экологического контроля, программа повышения экологической эффективности, проект технологических нормативов к плану горных пород на месторождении Кендерлык угольно-сланцевое поле №1

(полное, точное наименование рассматриваемых проектных материалов)

3. Наименование уполномоченного органа в области охраны окружающей среды и местного исполнительного органа (областей, городов республиканского значения, столицы, районов, городов областного и районного значения) или аппарата акима соответствующей административно-территориальной единицы (сел, поселков, сельских округов), в адрес которого направлены документы, выносимые на общественные слушания

РГП на ПХВ «Информационно-аналитический центр охраны окружающей среды» при МЭПР РК.

ГУ «Управление природных ресурсов и регулирования природопользования Восточно-Казахстанской области».

4. Местонахождение намечаемой деятельности:

Зайсанский район, Восточно-Казахстанская область.

Географические координаты угловых точек карьера

№ п/п	Северная широта			Восточная долгота		
	градусы	минуты	секунды	градусы	минуты	секунды
1	47	18	0.72	85	19	17.92
2	47	17	49.29	85	19	32.1
3	47	17	37.74	85	19	42.35
4	47	17	33	85	19	31.45
5	47	17	50.1	85	19	13.9
6	47	17	57.1	85	19	08.7
Площадь - 24.2 га						

(полный, точный адрес, географические координаты территории участка намечаемой деятельности)

5. Наименование всех административно-территориальных единиц, затронутых возможным воздействием намечаемой деятельности:

Кендерлыкское месторождение расположено на территории Зайсанского района Восточно-Казахстанской области, в 40 км к восток-юго-востоку от г. Зайсана.

(перечень административно-территориальных единиц, на территорию которых может быть оказано воздействие в результате осуществления намечаемой деятельности и на территории которых будут проведены общественные слушания)

6. Реквизиты и контактные данные Инициатора:

ЧК MQ EMIRATES GROUP Ltd – Абдулла Алькубейси; БИН 241140900418.

РК, г.Астана, район Сарыарка, проспект Жеңіс, дом № 5/1, нежилое помещение 1,
тел: +7 700 091 0527 e-mail: srs_ali@mail.ru.

(в том числе точное название, ведомственная подчиненность, юридический и фактический адрес, БИН, ИИН, телефоны, факсы, электронные почты, сайты и другую информацию)

7. Реквизиты и контактные данные составителей отчетов о возможных воздействиях, или внешних привлеченных экспертов по подготовке отчетов по стратегической экологической оценке, или разработчиков документации объектов государственной экологической экспертизы

ТОО «ELEMENTA», осуществляющее свою деятельность на основании государственной лицензии №02942Р от 24.07.2025года, выданной РГУ «Комитет экологического регулирования и контроля», БИН: 231040011222, юр.адрес: г. Астана г, Нұра р-н, шоссе Коргалжын ул, дом 25, кв 36. тел.: 8 (707) 122-12-99, e-mail: aliya_alaguzova@mail.ru.

(в том числе точное название, ведомственная подчиненность, юридический и фактический адрес, БИН, ИИН, телефоны, факсы, электронные почты, сайты и другую информацию)

8. Дата, время, место проведения общественных слушаний (дата(-ы) и время открытого собрания общественных слушаний):

Слушания состоялись в форме открытого собрания 11/12/2025г. в 15:00 ч.

Слушания состоялись в режиме онлайн конференции через платформу Zoom по ссылке-

<https://us05web.zoom.us/j/6446457885?pwd=b2vCc0hL9eD6uUoBshWM3bUvqsMaw.>

1 Идентификация конференции ZOOM: 644 645 7885. Пароль: z84RkY.

Место проведения: ВКО, Зайсанский район, Сарытерек с.о а.Сарытерек, ул. Абая 70 (дом культуры).

Дата и время начала регистрации участников: 11/12/2025 г. в 15:00 ч., и далее регистрация продолжалась в ходе проведения слушаний.

Время начала общественных слушаний: 11/12/2025 г. 15:05 ч.

Время окончания общественных слушаний: 11/12/2025 г. 15:15 ч.

(дата, время начала регистрации участников, время начала и окончания общественных слушаний, полный и точный адрес места проведения слушаний. В случае продления общественных слушаний указываются все даты))

9. Копия письма-запроса от инициатора намечаемой деятельности и копия письма-ответа местных исполнительных органов административно-территориальных единиц (областей, городов республиканского значения, столицы), о согласовании условий проведения общественных слушаний прилагается к настоящему протоколу общественных слушаний – представлены в приложении №1 и №2.

10. Регистрационный лист участников общественных слушаний прилагается к настоящему протоколу общественных слушаний – представлен в приложении №3.

11. Информация о проведении общественных слушаний распространена на казахском и русском языках следующими способами:

1) в информационной системе: НБД СОС и ПР (<https://hearings.ndbecology.gov.kz/Public/PubHearings/ShowDetails/29437>) - 11.11.2025г.

2) на официальном интернет-ресурсе местного исполнительного органа (областей, городов республиканского значения, столицы) или официальном интернет-ресурсе государственного органа-разработчика – объявление на казахском и русском языках на сайте ГУ «Управление природных ресурсов и регулирования природопользования Восточно-Казахстанской области» (<https://www.gov.kz/memleket/entities/vko-tabigat/press/article/details/217672?lang=ru>) - 11.11.2025 г.;

(наименование и ссылки на официальные интернет-ресурсы и даты публикации)

3) в средствах массовой информации, в том числе, не менее чем в одной газете, и посредством не менее чем одного теле- или радиоканала, распространяемых на территории соответствующих административно-территориальных единиц (областей, городов республиканского значения, столицы), полностью или частично расположенных в пределах затрагиваемой территории, не позднее чем за двадцать рабочих дней до даты начала проведения общественных слушаний:

На казахском и русском языках в газете Менің өлкем № 1500 от 6.11.2025 г.

(название, номер и дата публикации объявления в газете, с приложением сканированного объявления: сканированные титульная страница газеты и страница с объявлением о проведении общественных слушаний)

На казахском и русском языках в эфире телеканала «ALTAI». Дата выхода эфира: 6.11.2025 г.

(название теле или радиоканала, дата объявления: электронный носитель с видео- и аудиозаписью объявления о проведении общественных слушаний на теле или радиоканале подлежит приобщению (публикации) к протоколу общественных слушаний)

4) в местах, доступных для заинтересованной общественности на территории соответствующих административно-территориальных единиц (областей, городов республиканского значения, столицы, районов, городов областного и районного значения, сел, поселков, сельских округов), в количестве 1 объявления по адресам, Зайсанский район.

Фотоматериалы прилагаются к настоящему протоколу общественных слушаний в приложении №4.

12. Решения участников общественных слушаний:

Согласно данным регистрационного листа участников, на общественные слушания прошли регистрацию 6 человек: из них 3 человек, участвующие очно и 3 человек, участвующие посредством конференцсвязи.

Председателем назначен: аким с/о Сарытерек Четыков Еркебулан Чакпакулы

В качестве секретаря общественных слушаний утверждена кандидатура:

Мустафин М. Е.

О выборе секретаря:

Количество участников общественных слушаний: «за» - 6 человек, «против» 0 человек, «воздержались» - 0 человек.

Предлагаемый регламент проведения общественных слушаний:

1. Выступление докладчика, рассмотрение материалов проекта в форме доклада.

Предлагаемый регламент – до 15 минут;

2. Обсуждение докладов. Предлагаемый регламент – до 15 минут;

3. Вопросы, замечания, предложения участников общественных слушаний и ответы на них. Предлагаемый регламент – до 20 минут;

4. Подведение итогов и закрытие общественных слушаний. Предлагаемый регламент – 5 минут.

Об утверждении регламента:

Количество участников общественных слушаний: «за» - 6 человек, «против»- 0 человек, «воздержались»- 0 человек.

13. Сведения о всех заслушанных докладах:

Доклад на казахском языке представил: представитель ТОО «Elementa» - Мустафин М. Е.

(фамилия, имя и отчество (при наличии) докладчика, должность, наименование представляемой организации)

Доклад по проекту Комплексного экологического разрешения к плану горных работ на месторождении Кендерлык угольно-сланцевое поле №1 был представлен на казахском языке на 2 листах, 1 презентации.

Тексты докладов по документам, выносимым на общественные слушания, прилагаются к настоящему протоколу общественных слушаний в приложении №5.

14. Сводная таблица, которая является неотъемлемой частью протокола общественных слушаний, и содержит все замечания и предложения заинтересованных государственных органов и общественности, представленные в письменной форме в соответствии с пунктом 18 настоящих Правил или озвученные в ходе проведения общественных слушаний; ответы и комментарии Инициатора по каждому замечанию и предложению. Замечания и предложения, явно не имеющие связи с предметом общественных слушаний, вносятся в таблицу с отметкой "не имеют отношения к предмету общественных слушаний".

- представлена в приложении №6.

15. Мнение участников общественных слушаний о проекте и качестве рассматриваемых документов (с обоснованием), заслушанных докладов на предмет полноты и доступности их понимания, рекомендации по их улучшению:

Замечаний, жалоб и предложений от участников общественных слушаний на предмет полноты и доступности понимания доклада не поступило.

На вопросы, замечания и предложения от представителей общественности во время проведения общественных слушаний, касательно деятельности предприятия, получены ответы, все вопросы сняты, замечания и предложения будут учтены, слушания являются состоявшимися.


(фамилия, имя и отчество (при наличии) докладчика, должность, наименование представляемой организации)

16. Обжалование протокола общественных слушаний возможно в судебном и досудебном порядке согласно Административному процедурно-процессуальному кодексу Республики Казахстан.

17. Председатель общественных слушаний:

Ченсиков Еркебурлан Чынтаевич

Подпись:



Дата: 15.12.2025 г.

(фамилия, имя и отчество (при наличии), должность, наименование организации представителем которой является, подпись, дата)

18. Секретарь общественных слушаний:

Муенаглин Марат Есетович

Подпись:



Дата: 15.12.2025 г.

(фамилия, имя и отчество (при наличии), должность, наименование организации представителем которой является, подпись, дата)

Приложение №1

Приложение 3.1.
к Правилам проведения
общественных слушаний

Форма письма-запроса от инициатора общественных слушаний на проведение общественных слушаний в местные исполнительные органы административно-территориальных единиц (района, города)

исходящий номер: 25210463002, Дата: 04/11/2025

(регистрационные данные письма, исходящий номер, дата)

Информируем Вас о: Осуществление государственной экологической экспертизы

(наименование в соответствии с пунктом 12 настоящих Правил)

Будет осуществляться на следующей территории: Восточно-Казахстанская область, Зайсанский район, Сарытерек с.о., а.Сарытерек

(территория воздействия, географические координаты участка)

Предоставляем перечень административно-территориальных единиц, на территорию которых может быть оказано воздействие, и на территории которых будут проведены общественные слушания:

Предмет общественных слушаний: Материалы для получения комплексного экологического разрешения к плану горных работ на месторождении Кендерлык угольно-сланцевое поле №1

(тема, название общественных слушаний, предмет общественных слушаний в обязательном случае должен содержать точное наименование, место осуществления, срок намечаемой деятельности и наименование инициатора намечаемой деятельности)

Просим согласовать нижеуказанные условия проведения общественных слушаний: Восточно-Казахстанская область, Зайсанский район, Сарытерек с.о., а.Сарытерек, ул.Абай 70 (дом культуры). Платформа для видеоконференции: Zoom <https://us05web.zoom.us/j/6446457885?pwd=b2xCc0hL9eD6uUoBbWM3bUqsMaw.1> 1 Идентификация конференции ZOOM: 644 645 7885. Пароль: z84RkY, 11/12/2025 1500

(место, дата и время начала проведения общественных слушаний)

Место проведения общественных слушаний в населенном (-ых) пункте (-ах) обосновано их ближайшим расположением к территории намечаемой деятельности (км).

Объявление о проведении общественных слушаний на казахском и русском языках будет распространено следующими способами:

Газета Мениң өлкем; ВКОФ АО "ТРК "Казахстан" ALTAI

(наименование газеты, теле- и радиоканала, где будет размещено объявление)

Доска объявлений акимата с. Сарытерек

(расположение мест, специально предназначенных для размещения печатных объявлений (доски объявлений))

Просим также подтвердить наличие технической возможности организации видеоконференцсвязи в ходе проведения общественных слушаний.

В соответствии с Экологическим кодексом Республики Казахстан и Правилами проведения общественных слушаний, общественные слушания проводятся под председательством представителя местного исполнительного органа соответствующей административно-территориальной единицы (района, города). Местный исполнительный орган обеспечивает видео- и аудиозапись открытого собрания общественных слушаний. Электронный носитель с видео- и аудиозаписью всего хода открытого собрания общественных слушаний с начала регистрации до закрытия общественных слушаний и подведением итогов слушаний, подлежит приобщению (публикации) к протоколу общественных слушаний.

В соответствии с требованиями законодательства просим обеспечить регистрацию участников общественных слушаний и видео- и аудиозапись общественных слушаний.»
ЧК MQ EMIRATES GROUP Ltd (БИН 241140900418), +7(700)-091-05-27, srs_aiz@mail.ru, <https://hearings.ndbecology.gov.kz/>

(фамилия, имя и отчество (при наличии), должность, наименование организации представителем которой является, подпись, контактные данные инициатора общественных слушаний).

Форма письма-ответа инициатору общественных слушаний от местных исполнительных органов административно-территориальных единиц (района, города) на проведение общественных слушаний

исходящий номер: 25210463002, Дата: 04/11/2025

(регистрационные данные письма, исходящий номер, дата)

«В ответ на Ваше письмо (исх. №25210463002, от 04/11/2025 (дата)) о согласовании предлагаемых Вами условий проведения общественных слушаний, сообщаем следующее:

«Согласовываем проведение общественных слушаний по предмету Материалы для получения комплексного экологического разрешения к плану горных работ на месторождении Кендерлык угольно-сланцевое поле №1, в предлагаемую Вами 11/12/2025 15:00, Восточно-Казахстанская область, Зайсанский район, Сарытерек с.о., а.Сарытерек, ул.Абай 70 (дом культуры). Платформа для видеоконференции: Zoom <https://us05web.zoom.us/j/6446457885?pwd=b2xSc0hE9cD6uUoBblWlM3blUqpsMaw.1> 1 Идентификация конференции ZOOM: 644 645 7885, Пароль: 264RkY (дату, место, время начала проведения общественных слушаний)»

(к причинам несогласования относятся: место проведения не относится к территории административно-территориальных единиц, на которую может быть оказано воздействие в результате осуществления намечаемой деятельности; дата и время проведения выпадает на выходные и/или праздничные дни, нерабочее время. "Поддерживаем, предложенные Вами способы распространения объявления о проведении общественных слушаний", или "Предлагаем дополнить (заменить) следующими способами, для более эффективного информирования общественности").

«Подтверждаем наличие технической возможности организации видеоконференцсвязи в ходе проведения общественных слушаний».




«Перечень заинтересованных государственных органов: 1. 2.»

ЧК MQ EMIRATES GROUP Ltd (БИИ: 241140900418), +7(700)-091-05-27, srs_aif2@mail.ru, <https://hearings.ndbecology.gov.kz/>

(фамилия, имя и отчество (при наличии), должность, наименование организации представителем которой является, подпись, контактные данные инициатора общественных слушаний).

№3 қосымша
(Приложение №3)

Қоғамдық тыңдауларға қатысушылардың тіркеу парағы
Регистрационный лист участников общественных слушаний

№ р/с (№п/п)	Қатысушының аты-жөні (Фамилия, имя, отчество (при его наличии участника))	Қатысушы санаты (мүдделі жұртшылықтың, жұртшылықтың, мемлекеттік органның өкілі, Бастамашы) (Категория участника (представитель заинтересованной общественности, общественности, государственного органа, Инициатора))	Байланыс телефон нөмірі (Контактный номер Телефона)	Қатысу форматы (жеке немесе конференц-байланыс арқылы) (Формат участия (очно или посредством видеосвязи))	Қолы (ашық жиналысқа қатысқан жағдайда) (Подпись (в случае участия на открытом собрании))
1	2	3	4	5	6
1	Мустафин М	ТОО Elements	87025543588	төтені	
2	Мустафин М	Саротерек с/о	87475926830	төтені	
3	Зубакиров Ж.	Саротерек с/о	87478424714	төтені	
4	Куришева А	ТОО "Elements"	8777-988-86-43	Zoom	
5	Сретадинова А	ТОО "Elements"	8-700-091-05-27	Zoom	
6	Бабажанова Ж	УНП и РП	8-705-830-06-14	Zoom	

CMYK

ШҚО – өмір сүру ұзақтығы төмен өңірлердің бірі

3-бет


NEWS

6 қараша 2025 жыл, бейсенбі

Нөмірдің таралымы – 1500

18+

Менің өлкем



Зайсаннан Қытай мен Моңғолияға ұшақ ұшыру шығынды ақтамайды – Бектенов

3-бет



Бюджет қаржысының игерілу барысы облыс әкімінің көңілінен шықпады


4-бет



Өскемен тұрғындары өз күшімен көпір салып алды

7-бет

Адам таңдамайтын алаяқтар



5-бет

ШҚО-да жыл сайын артып келеді, оларға тосқауыл қоюға бола ма?

Келесі саннан оқитындарыңыз:

Алдағы уақытта Шығыс Қазақстан спортын біршама оң өзгеріс күтіп тұр. Бұл туралы облыстық Дене шынықтыру және спорт басқармасының басшысы Асқар Можанов журналистермен болған брифинг кезінде мәлімдеді. Жауапты тұлғаның сөзінше, Өскеменде төбесі жабық футбол стадионы салынады. Жоба ойдағыдай жүзеге асса, 5 мың жанкүйер келіп, қызықты матчтарды тамашалай алады. Тек футбол емес, аудандарда болатын өзгерістер мен облыс спортшылары жеткен жетістіктер айтылды. Командалық спорт түрлеріне көп-көрім көңіл бөлініп жатыр.



Жәрмеңкеге келіңіздер!

Алдағы демалыс күні Өскеменде ауылшаруашылығы жәрмеңкесі өтеді.

8 қараша сағат 08:00-15:00 аралығында "Алтай" көтерме-бөлшек сауда орталығының аумағында (Жібек жолы, 44) Зайсан ауданының тауар өндірушілері мен кәсіпкерлерінің жәрмеңкесі ұйымдастырылады. Онда табиғи әрі сапалы өнімдерді тиімді бағада сатып алуға болады.



ХАБАРЛАНДЫРУ

ҚР Экологиялық кодексінің талаптарына сәйкес "MQ EMIRATES GROUP Ltd" жеке компаниясы ашық жиналыс түрінде қоғамдық тыңдаулар өткізілетіні туралы хабарлайды.

Жобаның атауы: "Кендірлік көмір-сланецті кен орны №1" жоспарына ықтимал әсерлер туралы есеп.

Қоғамдық тыңдаулар 2025 жылы 11 желтоқсан сағат 11.00-де, Шығыс Қазақстан облысы, Зайсан ауданы, Сарытерек ауылдық округі, Сарытерек ауылы, Абай көшесі 70 (мәдениет үйі)

Өсер ету аумағы: Қазақстан Республикасы, Шығыс Қазақстан облысы, Зайсан ауданы.

Өсер ету аумағының географиялық координаттары: 47°28'31.4"N 84°52'34.6"E

Нысанның орналасқан жері: Шығыс Қазақстан облысы, Зайсан қ-сы, оңтүстік – шығысқа қарай 40 км жерде

Географиялық координаттар: 47°18'0.72"C, 85°19' 17.92"Ш

Видеоконференция платформасы: ZOOM: <https://us05web.zoom.us/j/64464578857pwd=b2VCoHL9eD6uUoBshWM3bUvq5Maw.1> Конференция идентификациясы ZOOM: 644 645 7885. Құпия сөз: z84RkY

Ашық жиналысты өткізу мерзімі қоғамдық тыңдауларға қатысушылардың шешімі бойынша қатарынан бес жұмыс күніне дейін ұзартылады.

Жоспарланған қызметтің бастамашысы-MQ EMIRATES Group LTD жеке компаниясы., БСН 241140900418. мекен-жайы: ҚР, Астана қ., Сарыарқа ауданы, Жөніс даңғылы, № 5/1 үй, тұрғын емес үй-жай 1, тел.: 8 (707) 742-36-57, e-mail: srs_ali@mail.ru.

Жобалық құжаттаманы әзірлеуші "Elementa" ЖШС, БСН-231040011222, мекен-жайы: ҚР, Астана қ., НұРА ауданы, Қорғалжын тас жолы көшесі, 25 үй, 36 пәтер, тел.: 8 (707) 122-12-99, e-mail: aliya_alaguzova@mail.ru.

Жоба бойынша құжаттама электрондық түрде орналастырылған жерінікті атқарушы органының интернет ресурсының мекенжайы: <https://www.gov.kz/memleket/entities/vko-tabigat/contacts?lang=ru>

Қосымша ақпаратты электрондық пошта арқылы алуға болады.мекен-жайы sevekofera@inbox.ru және телефон бойынша: 8 (7152) 46-77-56..

Жұртшылық пен мүдделі жұртшылық өз ескертулері мен ұсыныстарын қағаз немесе электрондық нысанда жібере алатын жергілікті атқарушы органының электрондық пошта мекен-жайы және пошталық мекенжайы: "Шығыс Қазақстан облысының табиғи ресурстар және табиғат пайдалануды реттеу басқармасы " MM: priemnaya_uprigrvko@akimvko.gov.kz , Өскемен қ., К.Либкнехт к-сі, 19, тел.8 (7232)257546

ХАБАРЛАНДЫРУ

ҚР Экологиялық кодексінің талаптарына сәйкес "MQ EMIRATES GROUP Ltd" жеке компаниясы ашық жиналыс түрінде қоғамдық тыңдаулар өткізілетіні туралы хабарлайды.

Жобаның атауы: "Кендірлік көмір-сланецті кен орны №1" кешенді экологиялық рұқсат алу үшін құжаттамалар.

Қоғамдық тыңдаулар 2025 жылы 11 желтоқсан сағат 15.00-де, Шығыс Қазақстан облысы, Зайсан ауданы, Сарытерек ауылдық округі, Сарытерек ауылы, Абай көшесі 70 (мәдениет үйі)

Өсер ету аумағы: Қазақстан Республикасы, Шығыс Қазақстан облысы, Зайсан ауданы.

Өсер ету аумағының географиялық координаттары: 47°28'31.4"N 84°52'34.6"E

Нысанның орналасқан жері: Шығыс Қазақстан облысы, Зайсан қ-сы, оңтүстік – шығысқа қарай 40 км жерде

Географиялық координаттар: 47°18'0.72"C, 85°19' 17.92"Ш

Видеоконференция платформасы: ZOOM: <https://us05web.zoom.us/j/64464578857pwd=b2VCoHL9eD6uUoBshWM3bUvq5Maw.1> Конференция идентификациясы ZOOM: 644 645 7885. Құпия сөз: z84RkY

Ашық жиналысты өткізу мерзімі қоғамдық тыңдауларға қатысушылардың шешімі бойынша қатарынан бес жұмыс күніне дейін ұзартылады.

Жоспарланған қызметтің бастамашысы-MQ EMIRATES Group LTD жеке компаниясы., БСН 241140900418. мекен-жайы: ҚР, Астана қ., Сарыарқа ауданы, Жөніс даңғылы, № 5/1 үй, тұрғын емес үй-жай 1, тел.: 8 (707) 742-36-57, e-mail: srs_ali@mail.ru.

Жобалық құжаттаманы әзірлеуші "Elementa" ЖШС, БСН-231040011222, мекен-жайы: ҚР, Астана қ., НұРА ауданы, Қорғалжын тас жолы көшесі, 25 үй, 36 пәтер, тел.: 8 (707) 122-12-99, e-mail: aliya_alaguzova@mail.ru.

Контактілер: тел. 8-7152-46-77-56, әл.пошта: sevekofera@inbox.ru .

Жоба бойынша құжаттама электрондық түрде орналастырылған жерінікті атқарушы органының интернет ресурсының мекенжайы: <https://www.gov.kz/memleket/entities/vko-tabigat/contacts?lang=ru>

Қосымша ақпаратты электрондық пошта арқылы алуға болады.мекен-жайы sevekofera@inbox.ru және телефон бойынша: 8 (7152) 46-77-56..

Жұртшылық пен мүдделі жұртшылық өз ескертулері мен ұсыныстарын қағаз немесе электрондық нысанда жібере алатын жергілікті атқарушы органының электрондық пошта мекен-жайы және пошталық мекенжайы: "Шығыс Қазақстан облысының табиғи ресурстар және табиғат пайдалануды реттеу басқармасы " MM: priemnaya_uprigrvko@akimvko.gov.kz , Өскемен қ., К.Либкнехт к-сі, 19, тел.8 (7232)257546

ШҚО "Менің өлкем" газеті мен Buqara.kz сайтының Instagram желісіндегі парақшасына жазылыңыздар.

Онда еліміздегі және Шығыс Қазақстан облысындағы соңғы жаңалықтар ғана емес, өңірдегі өзекті мәселелер көтеріліп, түрлі қызықты кейіпкерлермен сұхбаттар, сараптамалық мақалалар жарияланады. Тағы да басқа ойға алған жобаларымыз бар, ол әзірше құпия болып қалсын.

Объявление

Частная компания "MQ EMIRATES GROUP Ltd", в соответствии с требованиями Экологического кодекса РК, уведомляет о проведении общественных слушаний в форме открытого собрания.

Наименование проекта: Отчет о возможных воздействиях к плану горных работ "на месторождении Кендерлык угольно-сланцевое поле №1".

Общественные слушания состоятся 11.12.2025 г. в 11:00 часов по адресу: ВКО, Зайсанский район, Сарытерек с.о а.Сарытерек, ул. Абая 70 (дом культуры)

Территория воздействия: Республика Казахстан, ВКО, Зайсанский район.

Географические координаты территории воздействия: 47°28'31.4"N 84°52'34.6"E

Адрес расположения объекта: ВКО, Зайсанский район, в 40 км к восток-юго-востоку от г. Зайсана

Географические координаты: 47°18'0.72"C, 85°19' 17.92"В

Платформа для видеоконференции: Zoom <https://us05web.zoom.us/j/64464578857pwd=b2VCoHL9eD6uUoBshWM3bUvq5Maw.1> 1 Идентификация конференции ZOOM: 644 645 7885. Пароль: z84RkY

Срок проведения открытого собрания продлевается до пяти последовательных рабочих дней по решению участников общественных слушаний.

Инициатор намечаемой деятельности – Частная компания MQ EMIRATES GROUP Ltd., БИН 241140900418. юр. адрес: РК, г. Астана, район Сарыарка, проспект Жөніс, дом № 5/1, нежилое помещение 1, тел.: 8 (707) 742-36-57, e-mail: srs_ali@mail.ru.

Разработчиком проектной документации является ТОО "Elementa", БИН:231040011222, юр. адрес: РК, г. Астана, НұРА р-н, ул. шоссе Корғалжын, дом 25, кв 36, тел.: 8 (707) 122-12-99, e-mail: aliya_alaguzova@mail.ru.

Адрес интернет ресурса местного исполнительного органа, где размещена документация по проекту в электронном виде: <https://www.gov.kz/memleket/entities/vko-tabigat/contacts?lang=ru> .

Дополнительную информацию можно получить по эл.адресу sevekofera@inbox.ru и по телефону: 8 (7152) 46-77-56.

Адрес электронной почты и почтовый адрес местного исполнительного органа, на которые общественность и заинтересованная общественность может направлять свои замечания и предложения в бумажной или электронной форме: ГУ "Управление природных ресурсов и регулирования природопользования Восточно-Казахстанской области": priemnaya_uprigrvko@akimvko.gov.kz , г.Усть-Каменогорск қ., ул.К.Либкнехт 19, тел. 8 (7232)257546

Объявление

Частная компания "MQ EMIRATES GROUP Ltd", в соответствии с требованиями Экологического кодекса РК, уведомляет о проведении общественных слушаний в форме открытого собрания.

Наименование проекта: Материалы для получения комплексного экологического разрешения к "Плану горных работ на месторождении Кендерлык угольно-сланцевое поле №1"

Общественные слушания состоятся 11.12.2025 г. в 15:00 часов по адресу: ВКО, Зайсанский район, Сарытерек с.о а.Сарытерек, ул. Абая 70 (дом культуры)

Территория воздействия: Республика Казахстан, ВКО, Зайсанский район.

Географические координаты территории воздействия: 47°28'31.4"N 84°52'34.6"E

Адрес расположения объекта: ВКО, Зайсанский район, в 40 км к восток-юго-востоку от г. Зайсана

Географические координаты: 47°18'0.72"C, 85°19' 17.92"В

Платформа для видеоконференции: Zoom <https://us05web.zoom.us/j/64464578857pwd=b2VCoHL9eD6uUoBshWM3bUvq5Maw.1> 1 Идентификация конференции ZOOM: 644 645 7885. Пароль: z84RkY

Срок проведения открытого собрания продлевается до пяти последовательных рабочих дней по решению участников общественных слушаний.

Инициатор намечаемой деятельности – Частная компания MQ EMIRATES GROUP Ltd., БИН 241140900418. юр. адрес: РК, г. Астана, район Сарыарка, проспект Жөніс, дом № 5/1, нежилое помещение 1, тел.: 8 (707) 742-36-57, e-mail: srs_ali@mail.ru.

Разработчиком проектной документации является ТОО "Elementa", БИН:231040011222, юр. адрес: РК, г. Астана, НұРА р-н, ул. шоссе Корғалжын, дом 25, кв 36, тел.: 8 (707) 122-12-99, e-mail: aliya_alaguzova@mail.ru.

Контакты: тел. 8-7152-46-77-56, әл.пошта: sevekofera@inbox.ru .

Адрес интернет ресурса местного исполнительного органа, где размещена документация по проекту в электронном виде: <https://www.gov.kz/memleket/entities/vko-tabigat/contacts?lang=ru> .

Дополнительную информацию можно получить по эл.адресу sevekofera@inbox.ru и по телефону: 8 (7152) 46-77-56.

Адрес электронной почты и почтовый адрес местного исполнительного органа, на которые общественность и заинтересованная общественность может направлять свои замечания и предложения в бумажной или электронной форме: ГУ "Управление природных ресурсов и регулирования природопользования Восточно-Казахстанской области": priemnaya_uprigrvko@akimvko.gov.kz , г.Усть-Каменогорск қ., ул.К.Либкнехт 19, тел. 8 (7232)257546



@buqara_news_

ЭФИРНАЯ СПРАВКА
К договору 123ю от 04.11.2025г.

ЗАКАЗЧИК: ТОО «Elementa».

ИСПОЛНИТЕЛЬ: ВКОФ АО «РТРК «Казахстан», телеканал «ALTAI»

Рекламные услуги: размещение объявления в текущую строку.

Текст: ХАБАРЛАНДЫРУ! КР Экологиялық кодексінің талаптарына сәйкес «MQ EMIRATES GROUP Ltd» Жеке компаниясы ашық жиналыс түрінде қоғамдық тыңдаулар өткізілетіні туралы хабарлайды. Жобаның атауы: «Кендірлік көмір-сланецті кен орны №1» кешенді экологиялық рұқсат алу үшін құжаттамалар. Қоғамдық тыңдаулар 2025 жылы 11 желтоқсан сағат 15.00-де, Шығыс Қазақстан облысы, Зайсан ауданы, Сарытерек ауылдық округі, Сарытерек ауылы, Абай көшесі 70 (мәдениет үйі). Әсер ету аумағы: Қазақстан Республикасы, Шығыс Қазақстан облысы, Зайсан ауданы. Әсер ету аумағының географиялық координаттары: 47°28'31.4"N 84°52'34.6"E. Нысанның орналасқан жері: Шығыс Қазақстан облысы, Зайсан қ-сы, оңтүстік-шығысқа қарай 40 км жерде. Географиялық координаттар: 47°18'0.72"C, 85°19' 17.92"Ш. Видеоконференция платформасы: ZOOM: <https://us05web.zoom.us/j/6446457885?pwd=b2vCc0hl9eD6uUoBshWM3bUvqgMaw.1> Конференция идентификациясы ZOOM: 644 645 7885. Құпия сөз: z84RkY. Ашық жиналысты өткізу мерзімі қоғамдық тыңдауларға қатысушылардың шешімі бойынша қатарынан бес жұмыс күніне дейін ұзартылады. Жоспарланған қызметтің бастамашысы-MQ EMIRATES Group LTD жеке компаниясы., БСН 241140900418, мекен-жайы: КР, Астана қ., Сарыарқа ауданы, Жеңіс даңғылы, № 5/1 үй, тұрғын емес үй-жай 1, тел.: 8 (707) 742-36-57, e-mail: srs_ali@mail.ru. Жобалық құжаттаманы әзірлеуші «Elementa» ЖШС, БСН:231040011222, мекен-жайы: КР, Астана қ., НҰРА ауданы, Қорғалжын тас жолы көшесі, 25 үй, 36 пәтер, тел.: 8 (707) 122-12-99, e-mail: aliya_alagizova@mail.ru. Контакттілер: тел. 8-7152-46-77-56, эл.пошта: sevekossfera@inbox.ru Жоба бойынша құжаттама электрондық түрде орналастырылған жергілікті атқарушы органның интернет ресурсының мекенжайы: <https://www.gov.kz/memleket/entities/vko-tabigat/contacts?lang=ru> Қосымша ақпаратты электрондық пошта арқылы алуға болады. мекен-жайы sevekossfera@inbox.ru және телефон бойынша: 8 (7152) 46-77-56. Жұртышылық пен мүдделі жұртышылық өз ескертулері мен ұсыныстарын қағаз немесе электрондық нысанда жібере алатын жергілікті атқарушы органның электрондық пошта мекен-жайы және пошталық мекенжайы: "Шығыс Қазақстан облысының табиғи ресурстар және табиғат пайдалануды реттеу басқармасы" ММ: prilnayaupiripvko@akimvko.gov.kz, Өскемен қ., К.Либкнехт к-сі, 19, тел.8 (7232)257546. Лицензия №02942Р 24.07.2025 жылы «КР экология және табиғи ресурстар министрлігі» ММ берілді.

Объявление! Частная компания «MQ EMIRATES GROUP Ltd», в соответствии с требованиями Экологического кодекса РК, уведомляет о проведении общественных слушаний в форме открытого собрания. Наименование проекта: Материалы для получения комплексного экологического разрешения к «Плану горных работ на месторождении Кендерлык угально-сланцевое поле №1». Общественные слушания состоятся 11.12.2025 г. в 15:00 часов по адресу: ВКО, Зайсанский район, Сарытерек с.о. а. Сарытерек, ул. Абая 70 (дом культуры). Территория воздействия: Республика Казахстан, ВКО, Зайсанский район. Географические координаты территории воздействия: 47°28'31.4"N 84°52'34.6"E. Адрес расположения объекта: ВКО, Зайсанский район, в 40 км к восток-юго-востоку от г. Зайсана. Географические координаты: 47°18'0.72"C, 85°19' 17.92"В. Платформа для видеоконференции: Zoom <https://us05web.zoom.us/j/6446457885?pwd=b2vCc0hl9eD6uUoBshWM3bUvqgMaw.1> 1 Идентификация конференции ZOOM: 644 645 7885. Пароль: z84RkY. Срок проведения открытого собрания продлевается до пяти последовательных рабочих дней по решению участников общественных слушаний. Инициатор намечаемой деятельности – Частная компания MQ EMIRATES GROUP Ltd, БИН 241140900418, юр. адрес: РК, г. Астана, район Сарыарқа, проспект Жеңіс, дом № 5/1, нежилое помещение 1, тел.: 8 (707) 742-36-57, e-mail: srs_ali@mail.ru. Разработчиком проектной документации является ТОО «Elementa», БИН:231040011222, юр. адрес: РК, г. Астана, НҰРА р-н, ул. шоссе Қорғалжын, дом 25, кв 36, тел.: 8 (707) 122-12-99, e-mail: aliya_alagizova@mail.ru. Контакты: тел. 8-7152-46-77-56, эл.пошта: sevekossfera@inbox.ru. Адрес интернет ресурса местного исполнительного органа где размещена документация по проекту в электронном виде: <https://www.gov.kz/memleket/entities/vko-tabigat/contacts?lang=ru>. Дополнительную информацию можно получить по эл.адресу sevekossfera@inbox.ru и по телефону: 8 (7152) 46-77-56. Адрес электронной почты и почтовый адрес местного исполнительного органа, на которые общественность и заинтересованная общественность может направить свои замечания и предложения бумажной или электронной форме: ГУ «Управление природных ресурсов и регулирования природопользования Восточно-Казахстанской области»: prilnayaupiripvko@akimvko.gov.kz, г. Усть-Каменогорск қ., ул. К.Либкнехт 19, тел. 8 (7232)257546. Лицензия №02942Р от 24.07.2025 года выдана ГУ «Министерство экологии и природных ресурсов РК».

Дата выхода: 06 ноября 2025г.

Сумма: 89200 (восемьдесят девять тысяч двести) тенге.

Директор
ВКОФ АО «РТРК «Казахстан»:

Заказчик:



Кушербаев Б.Т.

ХАБАРЛАНДЫРУ

ҚР Экологиялық кодексінің талаптарына сәйкес «MQ EMIRATES GROUP Ltd» Жеке компаниясы ашық жиналыс түрінде қоғамдық өткізілетіні туралы хабарлайды.

Жобаның атауы: «Кендірлік көмір-сланецті кен орны №1» кешені экологиялық рұқсат алу үшін құжаттамалар.
Қоғамдық тыңдаулар 2025 жылы 11 желтоқсан сағат 15.00-де, Шығыс Қазақстан облысы, Зайсан ауданы, Сарытерек ауылдық округі, Сарытерек ауылы, Абай көшесі 70 (мәдениет үйі).

Өсер ету аумағы: Қазақстан Республикасы, Шығыс Қазақстан облысы, Зайсан ауданы.

Өсер ету аумағының географиялық координаттары: 47°28'31.4"N 84°52'34.6"E

Нысанның орналасқан жері: Шығыс Қазақстан облысы, Зайсан қ-сы, оңтүстік –шығысқа қарай 40 км жерде

Географиялық координаттар: 47°18'0.72"C, 85°19' 17.92"Ш ZOOM: платформа: Видеоконференция

<https://us05web.zoom.us/j/6446457885?pwd=b2Vhc0hlc0UoBshWM3bUvqgMaw.> Zoom: платформа: Видеоконференция

1. Идентификация конференции ZOOM: 644 645 7885. Құпия сөз: z84RkY

Ашық жиналысты өткізу мерзімі қоғамдық тыңдауларға қатысушылардың шешімі бойынша қатарынан бес жұмыс күніне дейін ұзартылады.

Жоспарланған қызметтің бастамашысы-MQ EMIRATES Group LTD жеке компаниясы., БСН 241140900418. мекен-жайы: ҚР, Астана қ., Сарыарқа ауданы, Желіс даңғылы, № 5/1 үй, тұрғын емес үй-жай 1, тел.: 8 (707) 742-36-57, e-mail: srs_ali@mail.ru.

Жобалық құжаттаманы әзірлеуші «Elementa» ЖШС, БСН:231040011222, мекен-жайы: ҚР, Астана қ., НҰРА ауданы, Қорғалжын тас жолы көшесі, 25 үй, 36 пәтер, тел.: 8 (707) 122-12-99, e-mail: aliya_alaguzova@mail.ru.

Контакттілер: тел. 8-7152-46-77-56, эл.пошта: seveksofera@inbox.ru.

Жоба бойынша құжаттама электрондық түрде орналастырылған жерінікіті атқарушы органның интернет ресурсының мекенжайы: <https://www.gov.kz/memleket/entities/yko-tabigat/contacts?lang=ru>

Қосымша ақпаратты электрондық пошта арқылы алуға болады.мекен-жайы seveksofera@inbox.ru және телефон бойынша: 8 (7152) 46-77-56.

Жұртшылық пен мүдделі жұртшылық өз ескертудері мен ұсыныстарын қағаз немесе электрондық нысанда жібере алатын жерінікіті атқарушы органның электрондық пошта мекен-жайы және пошталық мекенжайы: "Шығыс Қазақстан облысының табиғи ресурстар және табиғат пайдалануды реттеу басқармасы" ММ: prigmnaya_upirivko@akimvko.gov.kz, Өскемен қ., К.Либкнехт к-сі, 19, тел.8 (7232)257546

ОБЪЯВЛЕНИЕ

Частная компания «MQ EMIRATES GROUP Ltd», в соответствии с требованиями Экологического кодекса РК, уведомляет о проведении общественных слушаний в форме открытого собрания.

Наименование проекта: Материалы для получения комплексного экологического разрешения к «Плану горных работ на месторождении Кендірлік угольно-сланцевое поле №1»

Общественные слушания состоятся 11.12.2025 г. в 15:00 часов по адресу: ВКО, Зайсанский район, Сарытерек с.о.а.Сарытерек, ул. Абай70(дом культуры)

Территория воздействия: Республика Казахстан, ВКО, Зайсанский район.

Географические координаты территории воздействия: 47°28'31.4"N 84°52'34.6"E

Адрес расположения объекта: ВКО, Зайсанский район, в 40 км к восток-юго-востоку от г. Зайсана

Географические координаты: 47°18'0.72"C, 85°19' 17.92"В

Платформа для видеоконференции: Zoom

<https://us05web.zoom.us/j/6446457885?pwd=b2Vhc0hlc0UoBshWM3bUvqgMaw.>

1. Идентификация конференции ZOOM: 644 645 7885. Пароль: z84RkY

Срок проведения открытого собрания продлевается до пяти последовательных рабочих дней по решению участников общественных слушаний.

Инициатор намечаемой деятельности – Частная компания MQ EMIRATES GROUP Ltd., БИН 241140900418. юр. адрес: РК, г. Астана, район Сарыарқа, проспект Желіс, дом № 5/1, нежилое помещение 1, тел.: 8 (707) 742-36-57, e-mail: srs_ali@mail.ru.

Разработчиком проектной документации является ТОО «Elementa», БИН:231040011222, юр. адрес: РК, г. Астана, НҰРА р-н, ул. шоссе Қорғалжын, дом 25, кв 36, тел.: 8 (707) 122-12-99, e-mail: aliya_alaguzova@mail.ru.

Контакты: тел. 8-7152-46-77-56, эл.пошта: seveksofera@inbox.ru.

Адрес интернет ресурса местного исполнительного органа, где размещена документация по проекту в электронном виде: <https://www.gov.kz/memleket/entities/yko-tabigat/contacts?lang=ru>.

Дополнительную информацию можно получить по адресу seveksofera@inbox.ru по телефону: 8 (7152) 46-77-56.

Адрес электронной почты и почтовый адрес местного исполнительного органа, на которые общественность и заинтересованная общественность может направить свои замечания и предложения в бумажной или электронной форме: ГУ «Управление природных ресурсов и регулирования природопользования Восточно-Казахстанской области»: prigmnaya_upirivko@akimvko.gov.kz, г. Усть-Каменогорск, ул.К.Либкнехт19, тел. 8 (7232)257546

07.11.2025 09:40

Доклад к общественным слушаниям в форме открытого собрания

Здравствуйте, уважаемые участники общественных слушаний!

Настоящий доклад подготовлен в целях проведения **общественных слушаний**, которые являются обязательным этапом процедуры получения **комплексного экологического разрешения (КЭР)** для осуществления горных работ на месторождении **Кендырлык угольно-сланцевое поле №1**.

Недропользователем объекта выступает **ЧК «MQ Emirates Group Ltd»**.

Основанием для составления настоящего **отчета** является получение **Лицензии на добычу полезных ископаемых на месторождении Кендырлык угольно-сланцевое поле № 1**.

Балансовые запасы месторождения утверждены **протоколом №2161/1 от 1941** года и составляют **11 281 тыс. тонн угольно-сланцевого сырья**.

Согласно п.п. 3.1, п.3 Раздела 2 Приложения 2 к Экологическому кодексу Республики Казахстан от 2 января 2021 года, объект относится **к I категории: добыча и обогащение твердых полезных ископаемых, за исключением общераспространенных полезных ископаемых**.

Месторождение ранее не разрабатывалось. Добыча планируется открытым способом до 2050 года.

В рамках проекта предусматривается:

- карьер для добычи руды и эксплуатационной разведки;
- отвалы вскрышных пород;
- склады почвенно-растительного слоя (ПРС) и руды;
- внутренняя дорожная сеть;
- вспомогательная инфраструктура (дизельная электростанция, складские площадки и др.).

Горные работы будут выполняться вахтовым методом с круглогодичной эксплуатацией. В процессе добычи применяются буровзрывные работы, экскаваторы, автосамосвалы грузоподъемностью 30 т и поливооросительная техника для пылеподавления.

Для защиты окружающей среды предусмотрены:

- снятие и складирование ПРС с последующим использованием при рекультивации;
- возврат вскрышных пород в карьер после окончания эксплуатации;
- регулярное пылеподавление на отвалах, складах и автодорогах;
- исключение сброса загрязненных сточных вод в поверхностные водные объекты;
- эксплуатация участка вне пределов водоохранных зон и полос.

Эмиссии предприятия включают выбросы загрязняющих веществ от работы дизельного оборудования, транспортных средств и буровзрывных работ. Для каждого вещества установлены классы опасности и нормативы ПДК в соответствии с действующим законодательством Республики Казахстан.

В рамках проекта предусмотрено внедрение и соблюдение целого комплекса наилучших доступных технологий, направленных на минимизацию воздействия на окружающую среду.

Прежде всего, предприятие внедряет систему экологического менеджмента в соответствии со стандартом ISO 14001, что обеспечивает системный контроль экологических аспектов и формирование комплексного подхода к охране окружающей среды.

По направлению атмосферного воздуха предусмотрено проведение постоянного мониторинга выбросов от всех основных источников, а также применение установок локализации пыли и пылегазовых облаков. Для снижения запылённости будут

использоваться современные технологии водно-воздушного пылеподавления, включая применение технической воды и специальных активных средств.

По управлению водными ресурсами на предприятии планируется использование карьерных и подотвальных вод для пылеподавления и технологических нужд. Также предусматривается стратегия рационального водопользования, внедрение системы оборотного водоснабжения и организация сбора и очистки поверхностных сточных вод, включая воды с породных отвалов.

Отдельное внимание уделяется снижению уровня шума и вибраций. Планируется регулярное техническое обслуживание оборудования, проведение контрольных замеров, а также проверка шумопоглощающих кожухов, виброизоляции и других конструктивных элементов. Для работников карьера предусмотрено использование средств индивидуальной защиты от шума.

По направлению предотвращения запахов применяется тщательное проектирование и обслуживание оборудования, которое потенциально может их выделять, что позволяет исключить неприятные запахи на территории объекта.

В части буровзрывных работ планируется уменьшение количества взрывов за счёт укрупнения взрывных блоков. Все работы будут выполняться в строгом соответствии с паспортами буровзрывных работ, с обеспечением блока горных работ минимум на трёхсуточный период.

Кроме того, предприятие предусматривает мероприятия по озеленению территории — ежегодную посадку лесозащитных полос вдоль отвалов рыхлой вскрыши, что способствует улучшению ландшафта и дополнительному снижению пыления.

В совокупности все перечисленные меры полностью соответствуют требованиям наилучших доступных технологий и обеспечивают высокий уровень экологической безопасности, рационального природопользования и минимизации негативного воздействия на окружающую среду.

На месторождении будет осуществляться Экологический мониторинг, направленный на систематическое наблюдение за состоянием окружающей среды и контроль соблюдения установленных нормативов. Его проведение позволит своевременно выявлять изменения в атмосферном воздухе, почве и подземных водах, оценивать динамику воздействия горных работ и при необходимости разрабатывать комплекс корректирующих мероприятий. Такой подход обеспечит предупреждение негативного влияния, снижение экологических рисков и повышение эффективности природоохранной деятельности.

Заключение. Месторождение Кендырлык – это новый горнодобывающий проект, который будет реализован с учётом современных экологических требований.

В ходе его осуществления предусмотрены меры по охране окружающей среды, восстановлению земель и защите здоровья населения.

Проект принесёт социально-экономическую пользу региону, создаст новые рабочие места и будет способствовать развитию Зайсанского района.

Доклад окончен. Спасибо за внимание.



**Проектные материалы
к плану горных работ на месторождении
КЕНДЫРЛЫК угольно-сланцевое поле №1 на
получение Комплексного
экологического разрешения**



Заказчик проекта: ЧК«MQ EMIRATES GROUP LTD»

Проектировщик: ТОО «ELEMENTA», лицензия №02942Р от 24.07.2025 год



ОБЩИЕ СВЕДЕНИЯ

Кендерлыкское месторождение расположено на территории Зайсанского района Восточно-Казахстанской области, в 40 км к восток-юго-востоку от г. Зайсана.

Балансовые запасы месторождения утверждены протоколом №2161/1 от 1941 года. Запасы составляют

11 281 тыс. тонн

Защита окружающей среды

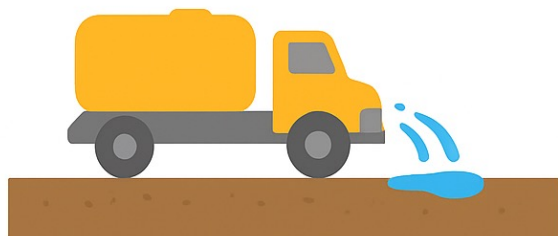
снятие и складирование ПРС с последующим использованием при рекультивации



возврат вскрышных пород в карьер после окончания эксплуатации



регулярное пылеподавление на отвалах, складах и автодорогах



исключение сброса загрязненных сточных вод в поверхностные водные объекты



ЭМИССИИ

Эмиссии предприятия включают выбросы загрязняющих веществ от работы дизельного оборудования, транспортных средств и буровзрывных работ.

Для каждого вещества установлены классы опасности и нормативы ПДК в соответствии с действующим законодательством Республики Казахстан.



Наилучшие доступные технологии

Экологический менеджмент

Внедрение ISO 14001; комплексный подход к ООС.

Воздух / выбросы / пыль

Мониторинг выбросов МЗВ.

Локализация пыли и пылегазовых облаков.

Использование воды и активных средств для пылеподавления.

Водные ресурсы

Использование карьерных и подотвальных вод для техн. нужд и пылеподавления.

Стратегия управления водными ресурсами.

Оборотное водоснабжение.

Система сбора и очистки поверхностных вод.

Шум и вибрация

Регулярное ТО оборудования, контрольные замеры шума и вибрации.

Проверка шумопоглощающих конструкций и применение СИЗ.

Запах

Проектирование и обслуживание оборудования для предотвращения запахов.



Взрывные работы

Укрупнение блоков для уменьшения количества взрывов.

Проведение БВР по паспортам.

Озеленение

Ежегодная посадка деревьев вдоль отвалов.




ЭКОЛОГИЧЕСКИЙ МОНИТОРИНГ

На месторождении будет осуществляться Экологический мониторинг, направленный на систематическое наблюдение за состоянием окружающей среды и контроль соблюдения установленных нормативов. Его проведение позволит своевременно выявлять изменения в атмосферном воздухе, почве и подземных водах, оценивать динамику воздействия горных работ и при необходимости разрабатывать комплекс корректирующих мероприятий. Такой подход обеспечит предупреждение негативного влияния, снижение экологических рисков и повышение эффективности природоохранной деятельности





СПАСИБО



Приложение №6

Сводная таблица замечаний и предложений, полученных до и во время проведения общественных слушаний

№	Замечания и предложения участников (фамилия, имя и отчество (при наличии) участника, должность, наименование представляемой организации)	Ответы на замечания и предложения (фамилия, имя и отчество (при наличии) отвечающего, должность, наименование представляемой организации)	Примечание (снятое замечание или предложение, «не имеет отношения к предмету общественных слушаний»)
1	Еркебулан Четыков (аким) Ктонибудь будет выступать?	Аубакиров К (житель) Мы же уже говорили ранее что мы против.	Замечания сняты.