

Протокол общественных слушаний в форме открытых собраний  
по материалам для получения экологического разрешения на воздействие по объекту:  
План разведки твердых полезных ископаемых в пределах блоков М45-62-(10е-5г-7,8,12,13,14,15,17,18,19,20,22,23,24,25); М-45-63-(10г-5в11,16,21); М-45-74-(10в-5б-2,3) в  
Восточно-Казахстанской области. Лицензия №1598-ЕЛ от 08.02.2022 г.

1. Наименование местного исполнительного органа административно-территориальной единицы (областей, городов республиканского значения, столицы, районов, городов областного и районного значения) или аппарата акима соответствующей административно-территориальной единицы (сел, поселков, сельских округов), на территории которого осуществляется деятельность, или на территорию которого будет оказано влияние:

ГУ «Управление природных ресурсов и регулирования природопользования Восточно-Казахстанской области» и ГУ «Аппарат акима Малеевского сельского округа района»

2. Предмет общественных слушаний: получение экологического разрешения на воздействие по объекту: План разведки твердых полезных ископаемых в пределах блоков М45-62-(10е-5г-7,8,12,13,14,15,17,18,19,20,22,23,24,25); М-45-63-(10г-5в11,16,21); М-45-74-(10в-5б-2,3) в Восточно-Казахстанской области. Лицензия №1598-ЕЛ от 08.02.2022 г.

(полное, точное наименование рассматриваемых проектных материалов)

3. Наименование уполномоченного органа в области охраны окружающей среды или местного исполнительного органа области, городов республиканского значения, столицы, в адрес которого направлены материалы, выносимые на общественные слушания.

ГУ «Управление природных ресурсов и регулирования природопользования Восточно-Казахстанской области» и РГП на ПВХ «Информационно-аналитический центр охраны окружающей среды» при МЭИПР РК.

4. Местонахождение намечаемой деятельности:

Республика Казахстан, Восточно-Казахстанская область, район Алтай, Малеевский сельский округ.

Координаты угловых точек лицензионной территории

| № точки | Северная широта |       |      | Восточная долгота |      |      |
|---------|-----------------|-------|------|-------------------|------|------|
|         | град.           | мин.а | сек. | град.             | мин. | сек. |
| 1       | 50              | 04    | 00   | 84                | 56   | 00   |
| 2       | 50              | 04    | 00   | 84                | 58   | 00   |
| 3       | 50              | 03    | 00   | 84                | 58   | 00   |
| 4       | 50              | 03    | 00   | 85                | 01   | 00   |
| 5       | 50              | 00    | 00   | 85                | 01   | 00   |
| 6       | 50              | 00    | 00   | 84                | 58   | 00   |
| 7       | 49              | 59    | 00   | 84                | 58   | 00   |
| 8       | 49              | 59    | 00   | 84                | 56   | 00   |

(полный, точный адрес, географические координаты территории участка намечаемой деятельности)

5. Наименование всех административно-территориальных единиц, затронутых возможным воздействием намечаемой деятельности:

Республика Казахстан, Восточно-Казахстанская область, район Алтай, Малеевский сельский округ, от участка недр до ближайшего поселка Путинцево (населенный пункт в составе Малеевского сельского округа, административном центре, которой является с. Малеевск)

единиц, на территорию которых может быть оказано воздействие в результате осуществления

намечаемой деятельности и на территории которых будут проведены общественные слушания)

6. Реквизиты и контактные данные инициатора намечаемой деятельности: ТОО «АРЕС ЕА», ВКО, Усть-Каменогорск г.а., г. Усть-Каменогорск, Самарское шоссе 15, БИН: 210140038985, тел: +77751760147, e-mail: [Ainur.Manakbayeva@omnimap.org](mailto:Ainur.Manakbayeva@omnimap.org)

(в том числе точное название, юридический и фактический адрес, БИН, ИИН, телефоны, факсы, электронные почты, сайты)

7. Реквизиты и контактные данные составителей отчетов о возможных воздействиях, или внешних привлеченных экспертов по подготовке отчетов по стратегической экологической оценке, или разработчиков документации объектов государственной экологической экспертизы.

ТОО «Центр проектирования и экспертизы», БИН 160140018493, ВКО, г. Усть-Каменогорск, ул. Новаторов 3/1, 16 н.п., тел.: 87771493650, e-mail: [Среinfo@mail.ru](mailto:Среinfo@mail.ru)

(в том числе точное название, юридический и фактический адрес, БИН, ИИН, телефоны, факсы, электронные почты, сайты)

8. Дата, время, место проведения общественных слушаний (дата(-ы) и время открытого собрания общественных слушаний):

18.11.2025 г., время начала регистрация участников – 09:52, время начало и окончания общественных слушаний – 10:00– 10:36, общественные слушания проведены в форме открытых собраний по адресу: район Алтай с. Малеевск, ул. Малеевская 2 в здании ГУ «Аппарата акима Малеевского сельского округа района Алтай ВКО». Также в режиме онлайн, посредством видеоконференцсвязи на платформе Zoom идентификатор конференции: 811 9118 4922, Код доступа RCgt74

(дата, время начала регистрации участников, время начала и окончания общественных слушаний, полный и точный адрес места проведения слушаний. В случае продления общественных слушаний указываются все даты)

9. Копия письма-запроса от инициатора намечаемой деятельности и копия письма-ответа местных исполнительных органов административно-территориальных единиц (областей, городов республиканского значения, столицы), о согласовании условий проведения общественных слушаний прилагается к настоящему протоколу общественных слушаний.

Копии письма-запроса и письма-ответа представлены в Приложении 1 к настоящему протоколу общественных слушаний.

10. Регистрационный лист участников общественных слушаний прилагается к настоящему протоколу общественных слушаний.

Регистрационный лист участников представлен в Приложении 2 к настоящему протоколу общественных слушаний.

11. Информация о проведении общественных слушаний распространена на казахском и русском языках следующими способами:

1) на экологическом портале НБД СОС и ПР: <https://nbdecology.gov.kz> раздел «Общественные слушания» 15.10.2025 г;

2) на официальном интернет-ресурсе местного исполнительного органа (областей, городов республиканского значения, столицы) или официальном интернет-ресурсе государственного органа-разработчика: <https://www.gov.kz/memleket/entities/vko-tabigat/press/article/details/215816?lang=ru> 16.10.2025 г;

(наименование и ссылки на официальные интернет-ресурсы и даты публикации)

3) в средствах массовой информации, в том числе, не менее чем в одной газете, и посредством не менее чем одного теле- или радиоканала, распространяемых на территории соответствующих административно-территориальных единиц (областей, городов республиканского значения, столицы), полностью или частично расположенных в пределах затрагиваемой территории, не позднее чем за двадцать рабочих дней до даты начала проведения общественных слушаний:

Газета Мой Город от 14.10.2025 г. г. (название, номер и дата публикации объявления в газете с приложением сканированного объявления, сканированного титульного листа газеты и страницы с объявлением

о проведении общественных слушаний).

Эфирная справка от 15.10.2025 г. ТОО «БКЦ телеканал АЛВА»

(название теле или радиоканала, дата объявления, электронный носитель с видео- и аудиозаписью объявления о проведении общественных слушаний на теле или радио канале подлежит приобщению (публикации) к протоколу общественных слушаний).

Электронные версии газеты и эфирной справки представлены в Приложении 3 к настоящему протоколу общественных слушаний.

4) в местах, доступных для заинтересованной общественности на территории соответствующих административно-территориальных единиц (областей, городов республиканского значения, столицы, районов, городов областного и районного значения, сел, поселков, сельских округов), в количестве 1 объявление по адресу: район Алтай с. Малеевск, ул. Малеевская 2 Электронная версия фотографий с доски объявлений представлены в Приложении 4 к настоящему протоколу общественных слушаний.

12. Решения участников общественных слушаний:

Общественные слушания были начаты в запланированное время – 10:00 часов 18 октября 2025 года.

По правилам проведения общественных слушаний общим голосованием выбрали:

Секретаря: Манакбаева Айнур Талгатбековна – инженер-эколог ТОО «АРЕС ЕА»

Присутствующие 14 человек: проголосовали единогласно 14 человек «за», «против» 0 человек и «воздержались» 0 человек.

(о выборе секретаря. Указать количество участников общественных слушаний «за», «против», «воздержались»)

Утверждение регламента: - выступление докладчиков – до 15 минут; - обсуждение докладов – до 15 минут; - замечания и предложения участников – 10 минут; - подведение итогов – 5 минут.

«за» – 14 , «против» - 0 , воздержались - 0

Общественные слушания являются состоявшимися в связи с присутствием заинтересованной общественности.

(об утверждении регламента. Указать количество участников общественных слушаний «за», «против», «воздержались»).

13.Сведения о всех заслушанных докладах:

Докладчики: – проекта, эколог Гефеле Дарья Владимировна, выступила на тему доклада: «Доклад на общественные слушания по материалам для получения экологического разрешения к проекту «План разведки твердых полезных ископаемых в пределах блоков М45-62-(10е-5г-7,8,12,13,14,15,17,18,19,20,22,23,24,25); М-45-63-(10г-5в11,16,21); М-45-74-(10в-5б-2,3) в Восточно-Казахстанской области. Лицензия №1598-ЕЛ от 08.02.2022 г.»

Тексты докладов по документам, выносимым на общественные слушания, прилагаются к настоящему протоколу общественных слушаний в приложении 5 на 4-х страницах.

(фамилия, имя и отчество (при наличии) докладчика, должность,наименование представляемой организации) (тема доклада, количество страниц, слайдов, файлов, плакатов, чертежей) Тексты докладов по документам, выносимым на общественные слушания, прилагаются к настоящему протоколу общественных слушаний.

14. Сводная таблица, которая является неотъемлемой частью протокола общественных слушаний, и содержит все замечания и предложения заинтересованных государственных органов и общественности, представленные в письменной форме в соответствии с пунктом 18 настоящих Правил или озвученные в ходе проведения общественных слушаний; ответы и комментарии Инициатора по каждому замечанию и предложению. Замечания и предложения, явно не имеющие связи с предметом общественных слушаний, вносятся в таблицу с отметкой "не имеют отношения к предмету общественных слушаний" Представлено в приложении 6.

15. Мнение участников общественных слушаний о проекте и качестве рассматриваемых документов (с обоснованием), заслушанных докладов на предмет полноты и доступности их понимания, рекомендации по их улучшению: мнение участников общественных слушаний о проекте и качестве рассматриваемых документов и заслушанных докладов не поступало, доклад был предоставлен в полном

объеме Гефеле Д.В. – ТОО «АРЕС ЕА», председатель общественных слушаний Исаев Б.О. – Аким Малеевского сельского округа.

(фамилия, имя и отчество (при наличии), должность, наименование представляемой организации, мнения и рекомендации)

16. Обжалование протокола общественных слушаний возможно в судебном и досудебном порядке согласно Административному процедурно-процессуальному кодексу Республики Казахстан.

17. Председатель общественных слушаний:

Исаев Б.О. Аким Малеевского с.о. 18.11.2022.  
(фамилия, имя и отчество (при наличии), должность, наименование организации представителем которой является, подпись, дата)

18. Секретарь общественных слушаний:

Мамакбаева А.Т. жетекші 18.11.2022  
(фамилия, имя и отчество (при наличии), должность, наименование организации представителем которой является, подпись, дата)

## Приложение 1 Копия письма

Приложение 3.1.  
к Правилам проведения  
общественных слушаний

### Форма письма-запроса от инициатора общественных слушаний на проведение общественных слушаний в местные исполнительные органы административно-территориальных единиц (района, города)

исходящий номер: 25100963001, Дата: 07/10/2025

---

*(регистрационные данные письма, исходящий номер, дата)*

Информируем Вас о: Осуществление государственной экологической экспертизы

---

*(наименование в соответствии с пунктом 12 настоящих Правил)*

Будет осуществляться на следующей территории: Восточно-Казахстанская область, район Алтай, Малеевский с.о., с.Путинцево

---

*(территория воздействия, географические координаты участка)*

Предоставляем перечень административно-территориальных единиц, на территорию которых может быть оказано воздействие, и на территории которых будут проведены общественные слушания: Алар приглашает вас на запланированную конференцию: Zoom. Подключиться к конференции Zoom <https://us05web.zoom.us/j/81191184922?pwd=B6Z0xKUbQaUa9kQvXo9LaOP1amQSp.1> Идентификатор конференции: 811 9118 4922 Код доступа: RCg74

---

Предмет общественных слушаний: по материалам для получения экологического разрешения на воздействие «План разведки твердых полезных ископаемых в пределах блоков М-45-62-(10е-5г-7,8,12,13,14,15,17,18,19,20,22,23,24,25); М-45-63-(10г-5в-11,16,21); М-45-74-(10в-5б-2,3) в Восточно-Казахстанской области. Лицензия №1598-ЕЛ от 08.02.2022 г».

---

*(тема, название общественных слушаний, предмет общественных слушаний в обязательном случае должен содержать точное наименование, место осуществления, срок намечаемой деятельности и наименование инициатора намечаемой деятельности)*

Просим согласовать нижеуказанные условия проведения общественных слушаний: Восточно-Казахстанская область, район Алтай, Малеевский с.о., с.Малеевск. До ближайшего поселка Путинцево – 70 км дорог. В связи с тем что в селе Путинцево нет возможности провести общественные слушания, жители села приглашены в село Малеевск, 18/11/2025 10:00

---

*(место, дата и время начала проведения общественных слушаний)*

Место проведения общественных слушаний в населенном (-ых) пункте (-ах) обосновано их ближайшим расположением к территории намечаемой деятельности ( км).

Объявление о проведении общественных слушаний на казахском и русском языках будет распространено следующими способами:

Заря Востока или мой город; ВКОФ АО РТРК Казахстан, телеканал ALTAI или Алва ТВ

---

*(наименование газеты, теле- и радиоканала, где будет размещено объявление)*

в местах, разрешенных для размещения печатных объявлений

---

*(расположение мест, специально предназначенных для размещения печатных объявлений (доски объявлений))*

Просим также подтвердить наличие технической возможности организации видеоконференцсвязи в ходе проведения общественных слушаний.

В соответствии с Экологическим кодексом Республики Казахстан и Правилами проведения общественных слушаний, общественные слушания проводятся под председательством представителя местного

исполнительного органа соответствующей административно-территориальной единицы (района, города). Местный исполнительный орган обеспечивает видео- и аудиозапись открытого собрания общественных слушаний. Электронный носитель с видео- и аудиозаписью всего хода открытого собрания общественных слушаний с начала регистрации до закрытия общественных слушаний и подведением итогов слушаний, подлежит приобщению (публикации) к протоколу общественных слушаний.

В соответствии с требованиями законодательства просим обеспечить регистрацию участников общественных слушаний и видео- и аудиозапись общественных слушаний.»  
"АРЕС ЕА" жауапкершілігі шектеулі серіктестігі (БИН: 210140038985), +7(775)-176-01-47, a.kaliyeva@maralcha.kz, ainur.manakbayeva@omnimap.org

Представитель: Манакбаева А.

Составитель отчета о возможных воздействиях : ТОО «Центр проектирования и экспертизы»

---

*(фамилия, имя и отчество (при наличии), должность, наименование организации представителем которой является, подпись, контактные данные инициатора общественных слушаний).*

## Приложение 1 Копия письма-ответа

Приложение 3.  
к Правилам проведения  
общественных слушаний

### **Форма письма-ответа инициатору общественных слушаний от местных исполнительных органов административно-территориальных единиц (района, города) на проведение общественных слушаний**

исходящий номер: 25100963001, Дата: 09/10/2025

---

*(регистрационные данные письма, исходящий номер, дата)*

«В ответ на Ваше письмо (исх. №25100963001, от 07/10/2025 (дата)) о согласовании предлагаемых Вами условий проведения общественных слушаний, сообщаем следующее:

«Согласовываем проведение общественных слушаний по предмету по материалам для получения экологического разрешения на воздействие «План разведки твердых полезных ископаемых в пределах блоков М-45-62-(10в-5г-7,8,12,13,14,15,17,18,19,20,22,23,24,25); М-45-63-(10г-5в-11,16,21); М-45-74-(10в-5б-2,3) в Восточно-Казахстанской области. Лицензия №1598-ЕЛ от 08.02.2022 г.», в предлагаемую Вами 18/11/2025 10:00, Восточно-Казахстанская область, район Алтай, Малеевский с.о., с.Малеевск. До ближайшего поселка Путинцево – 70 км дорог. В связи с тем что в селе Путинцево нет возможности провести общественные слушания, жители села приглашены в село Малеевск(дату, место, время начала проведения общественных слушаний)»

---

*(к причинам несогласования относятся: место проведения не относится к территории административно-территориальных единиц, на которую может быть оказано воздействие в результате осуществления намечаемой деятельности; дата и время проведения выпадает на выходные и/или праздничные дни, нерабочее время. "Поддерживаем, предложенные Вами способы распространения объявления о проведении общественных слушаний", или "Предлагаем дополнить (заменить) следующими способами, для более эффективного информирования общественности").*

«Подтверждаем наличие технической возможности организации видеоконференцсвязи в ходе проведения общественных слушаний».

«Перечень заинтересованных государственных органов: 1. 2.»

"АРЕС ЕА" жауапкершілігі шектеулі серіктестігі (БИН: 210140038985), +7(775)-176-01-47, a.kaliyeva@maralicha.kz, ainur.marakbayeva@omninet.kz

Представитель: Манақбаева А.

Составитель отчета о возможных воздействиях: ТОО «Центр проектирования и экспертиз»

---

*(фамилия, имя и отчество (при наличии), должность, наименование организации представителем которой является, подпись, контактные данные инициатора общественных слушаний).*

Қоғамдық тыңдауларды  
өткізу қағидаларына  
4-қосымша  
Форма/Нысан

«М45-62-(10е-5г-7,8,12,13,14,15,17,18,19,20,22,23,24,25) блоктары шегінде қатты пайдалы қазбаларды барлау жоспары; М-45-63-(10г-5в11, 16, 21); М-45-74-(10в-5б-2,3) Шығыс Қазақстан облысында. 08.02.2022 ж. №1598-ел лицензиясы"» экологиялық рұқсат алу үшін материалдар бойынша ашық жиналыс түрінде қоғамдық тыңдаулар бойынша ашық жиналыс нысанында қоғамдық тыңдауларға Қатысушыларды тіркеу парағы

Регистрационный лист участников общественных слушаний

по материалам для получения экологического разрешения на воздействие к «План разведки твердых полезных ископаемых в пределах блоков М45-62-(10е-5г-7,8,12,13,14,15,17,18,19,20,22,23,24,25); М-45-63-(10г-5в11,16,21); М-45-74-(10в-5б-2,3) в Восточно-Казахстанской области. Лицензия №1598-ЕЛ от 08.02.2022 г.» 1980

| № р/с № п/п | Қатысушының аты-жөні<br>Фамилия, имя, отчество<br>(при его наличии) участника | Қатысушы санаты<br>(мүдделі жұртшылықтың,<br>жұртшылықтың, мемлекеттік<br>органның өкілі, Бастамашы)<br>Категория участника (представитель<br>заинтересованной общественности,<br>общественности, государственного<br>органа, Инициатора) | Байланыс телефон нөмірі<br>Контактный номер<br>телефона | Қатысу форматы<br>(жеке немесе<br>конференц-<br>байланыс арқылы)<br>Формат участия<br>(очно или<br>посредством<br>конференцсвязи) | Қолы (ашық<br>жиналысқа<br>қатысқан жағдайда)<br>Подпись (в случае<br>участия на<br>открытом<br>собрании) |
|-------------|---|---|---|---|---|
| 1.          | Беломазова Р. А.  | КНУ "Зирменское<br>лесное п/б"<br>инженер по лесному  | 87057766062   | очно  |   |
| 2           | Диданметов С. Б.  | КНУ "Зирменское<br>лесное п/б"<br>заместитель директора   | 87059045464   | очно  |   |
| 3           | Амударбек А. Е.<br>Молдоқосымов   | КНУ "Зирменское<br>лесное п/б"<br>мастер лес.   | 84712151598   | очно  |   |
| 4           | Асанбек У.  | ЗОО "Фалорей"   | 87072966084   | очно  |   |
| 5           | Течешин В. С.   | ЗОО "Фалорей"<br>с. Маневск   | 87055091776   | очно  |   |
| 6           | Қондалов Н. А.  | ЗОО "Фалорей"<br>с. Маневск   | 87779860501   | очно  |   |

|    |                |   |             |     |     |
|----|----------------|---|-------------|-----|-----|
| 8  | Чероднова В Н  | владелец<br>с Путькицево                          | 87741893022 | ОМО | СЛ- |
| 9  | Сидоров В В    | владелец<br>с Путькицево                          | 87478618857 | ОМО | СЛ  |
| 10 | Кимельнова С В | владелец<br>с Путькицево                          | 87058009134 | ОМО | СЛ  |
| 11 | Маргасова А Р  | Ю. Антарест<br>ул. Машевской<br>д/о, апрельварежс | 87771538379 | ОМО | СЛ  |
| 12 | Увалъ В О      | владелец  | 87055271364 | ОМО | СЛ  |
| 13 | Манантасов А Т | владелец  | 87751760147 | ОМО | СЛ  |
| 14 | Гереев Д. В    | владелец  | 87056392509 | ОМО | СЛ  |
| 15 | Бадананова Д   | УПР и РП.   | 87058300614 | ОМО | СЛ  |
|    |                |   |             |     |     |
|    |                |   |             |     |     |
|    |                |   |             |     |     |
|    |                |   |             |     |     |
|    |                |   |             |     |     |



14 октября  
2025 год (вторник)

# Мой город

## Путешествуем с питомцем

Эти лайфхаки сделают поездки удобнее и безопаснее для владельца и любимца. Еще один плюс в том, что в салоне станет чище.

Создавая салон машины, дизайнеры учитывают физиологию людей, но не собак.

Поэтому для животных и их хозяев поездки связаны с некоторыми неудобствами. Главная сложность в том, что четвероногим трудно удержаться в равновесии при резком торможении, а сидеть может быть не вполне удобно. Если вы хотите обеспечить любимцу человеческий – в прямом смысле – комфорт и безопасность, машину стоит доработать. Вот что вы можете сделать.

### Гамак или накидка

Считается, что в защитном гамаке собака оказывается в наибольшем уюте и защищенности. Ее не швыряет при маневрах, а заодно в машине станет существенно чище. Минус в том, что гамак займет все заднее сиденье. Если нет возможности отдать животному весь диван, стоит как минимум постелить на заднем сиденье нескользящую накидку.

### Перегородка между салоном и багажником – для больших собак и щенят

Кажется, что она нужна, если вы перевозите в багажнике большого



пса. На самом деле, она окажется куда полезнее для шаловливого щенка, который может по неопытности попробовать исследовать машину и нечаянно застрять в какой-нибудь щели.

### Для маленьких собак — коробка

Животному, чувствующему себя тревожно, можно снизить стресс, поставив коробку и положив в нее знакомую подстилку.

### Ремень безопасности

Особый короткий поводок пристегивается одним концом к креплению для детского кресла или к замку ремня безопасности, а другим концом к нагруднику на собаке. В случае аварии или резкого маневра он бережно удержит любимца от полета через весь салон.

### Сходни для старых собак

Забираться в машину с годами может стать труднее, поэтому стоит подыскать доску или другое приспособление, по которому она сможет подняться в багажник или салон.

### Поилка

Очень вероятно, что в дороге собаке захочется пить – особенно если перед этим она много бегала, поэтому стоит включить поилку-непроливайку в джентльменский набор водителя.

### Очки

Некоторые собаки обожают высунуть голову в окно, явно наслаждаясь потоком ветра в морду. Это небезопасно для их глаз, поэтому разумно будет купить собачьи защитные очки.

### Кулинарный блокнот

## Быстрые маринованные баклажаны

Баклажаны удобнее использовать небольшого или среднего размера. Яблочный уксус можно заменить на белый винный или рисовый. По желанию можно добавить нарезанную петрушку или кинзу для аромата. Маринованные баклажаны — отличная закуска для повседневного меню. Они получатся ароматными, пикантными и невероятно вкусными! Если их поставить с утра, то к вечеру баклажаны уже будут готовы прямо к ужину.

**Ингредиенты:** баклажаны - 500 г, лук репчатый - 1/2 шт., чеснок - 2 зубчика, масло оливковое - 3 ст. л., уксус яблочный 6% - 1,5 ст. л., сахар - 1/3 ст. л., соль - 1/2 ст. л., перец чили хлопьями - по вкусу.

Баклажаны отварите в подсоленной воде примерно 10 минут под закрытой крышкой. Время приготовления будет зависеть от их размера. Репчатый лук нарежьте тонкими полукольцами. Зубчики чеснока очистите и пропустите через пресс. Разделите кольца лука, добавьте чеснок. Влейте оливковое масло и уксус, добавьте перец хлопьями, сахар и соль. Все перемешайте и оставьте на 10 минут. Выложите баклажаны на тарелку и остудите. После очистите баклажаны от кожуры. Нарежьте кружочками или ломтиками среднего размера. Переложите нарезанные баклажаны в миску или стеклянную форму. Добавьте к ним репчатый лук с маринадом. Все хорошо перемешайте. Немного утрамбуйте. Затяните пленкой и уберите в холодильник на 5-6 часов. После баклажаны можно подавать. Быстрые маринованные баклажаны готовы, приятного вам аппетита!



## Құрметті тұрғындар!

"ШҚО Алтай ауданы Малеевск ауылдық округі әкімінің аппараты" ММ ғимаратында Алтай ауданы Малеевск ауылы, Малеевская көшесі 2 мекенжайы бойынша өсер етуге экологиялық рұқсат алу материалдары бойынша ашық жиналыс нысанында қоғамдық тыңдаулар өтеді:

17.11.2025 жылы сағат 10:00-да "Шығыс Қазақстан облысында М-45-62-(10е-5г-7, 8, 12, 13, 14, 15, 17, 18, 19, 20, 22, 23, 24, 25); М-45-63-(10г-5в-11,16,21); М-45-74-(10в-5б-2,3) блоктары шегінде қатты пайдалы қазбаларды барлау жоспарына. Учаскенің координаттары: 1. 50°04'00"С 84°56'00"В; 2. 50°04'00"С 84°58'00"В; 3. 50°03'00"С 84°58'00"В; 4. 50°03'00"С 85°01'00"В, Zoom. Конференциясы: <https://us05web.zoom.us/j/81191184922?pwd=B6Z0xKUbQaUa9kQvXo9LaOP1amQSlp.1>, конференция идентификаторы: 811 9118 4922, кіру коды: RCgt74

17.11.2025 жылы сағат 11:00-де "Шығыс Қазақстан облысында М-45-62-(10е-5в-11, 12, 13, 14, 16, 17, 18, 19, 21, 22, 23, 24); М-45-74-(10в-5а-1, 2, 3, 4, 6, 7, 8, 9) блоктары шегінде қатты пайдалы қазбаларды барлау жоспары. Лицензия №1574-ел 21.01.2022 ж."

Учаскенің координаттары: 1. 50°03'00"С.е. 84°50'00"Ш.б.; 2. 50°03'00"С.е. 84°54'00"Ш.б.; 3. 49°58'00"С.е. 84°54'00"Ш.б.; 4. 49°58'00"С.е. 84°50'00"Ш.б.

Zoom: <https://us05web.zoom.us/j/83934005258?pwd=B3dM4kF6no1mJm0gB2UEgc5VZxc3.1> Конференция идентификаторы: 839 3400 5258, кіру коды: 9VRL44

Путинцево ауылының тұрғындарын қоғамдық тыңдаулар өтетін мекенжай бойынша ұсынылған қоба материалдарын талқылауға қатысуға шақырамыз. Аумағына өсер етуі мүмкін және аумағында қоғамдық тыңдаулар өткізілетін өкімшілік-аумақтық бірліктердің тізбесі:

- 1) Шығыс Қазақстан облысы, Алтай ауданы Малеевск ауылдық округі, Малеевск ауылы (49°49'30" с.е. 84°16'00" ш.б.).
- 2) Шығыс Қазақстан облысы, Ал-

тай ауданы Малеевск ауылдық округі, Путинцево ауылы (49°51'35" с.е. 84°19'58" ш.б.).

Қатысушыларды тіркеу жеке басын қуаландыратын құжатты көрсеткен кезде 1 сағат бұрын жүргізіледі. Сондай-ақ, Zoom платформасы арқылы бейнеконференция (БК) форматында қоғамдық тыңдауларға қосылу мүмкіндігі бар. Төтенше жағдай немесе шектеу іс-шаралары, оның ішінде карантин енгізілген жағдайда, аталған қоғамдық тыңдаулар тек онлайн-форматта өткізілетін болады.

Талпырыс беруші: "АРЕС ЕА" ЖШС, ШҚО, Өскемен қ. а., Өскемен қ., Самарское шоссеы 15, БСН: 210140038985, тел: +7-775-176-01-47, e-mail: Ainur.Manakbayeva@omnimapost.org

Ықтимал өсерлер туралы есепті өзірлеуші: "Центр проектирования и экспертизы" ЖШС, БСН 160140018493, ШҚО, Өскемен қ., Новаторлар к-сі 3/1, 16 н. п., тел: +7-777-149-36-50, e-mail: Sreinfo@mail.ru.

Жергілікті атқарушы орган: "Шығыс Қазақстан облысының Табиғи ресурстар және табиғат пайдалануды реттеу басқармасы" ММ, Өскемен қаласы, К. Либнехта көшесі, 19, тел. 8 (7232)25-70-82, g.zhunisbekova@akimvko.gov.kz, <https://www.gov.kz/memleket/entities/vko-tabigat?lang=kk>.

Қоғамдық тыңдау материалдарымен <https://hearings.ndbecology.gov.kz> "жарияланған тыңдаулар" бөлімінде және <https://www.gov.kz/memleket/entities/vko-tabigat?lang=kk> "қоғамдық тыңдаулар" бөлімінде танысуға болады.

Мүдделі жұртшылықтың ескертулері мен ұсыныстары порталдағы немесе "Шығыс Қазақстан облысының Табиғи ресурстар және табиғат пайдалануды реттеу басқармасы" ММ поштасындағы қоғамдық тыңдаулар күніне дейін 3 жұмыс күнінен кешіктірмей қабылданады. g.zhunisbekova@akimvko.gov.kz

Қосымша ақпаратты Гүлнара Чотпаеваның электрондық поштасы арқылы алуға болады g.chotpaeva@mail.ru және тел: +7-775-176-01-47

## Уважаемые жители!

В здании ГУ "Аппарата акима Малеевского сельского округа района Алтай ВКО" по адресу район Алтай, с. Малеевск, ул. Малеевская, 2 пройдет общественные слушания в форме открытого собрания по материалам для получения экологического разрешения на воздействие:

17.11.2025 года в 10.00 План разведки твердых полезных ископаемых в пределах блоков М-45-62-(10е-5г-7, 8, 12, 13, 14, 15, 17, 18, 19, 20, 22, 23, 24, 25); М-45-63-(10г-5в-11,16,21); М-45-74-(10в-5б-2,3) в Восточно-Казахстанской области. Лицензия №1598-EL от 08.02.2022 г. Координаты участка: 1. 50°04'00"С 84°56'00"В; 2. 50°04'00"С 84°58'00"В; 3. 50°03'00"С 84°58'00"В; 4. 50°03'00"С 85°01'00"В

Zoom. Конференция <https://us05web.zoom.us/j/81191184922?pwd=B6Z0xKUbQaUa9kQvXo9LaOP1amQSlp.1>, Идентификатор конференции: 811 9118 4922 Код доступа: RCgt74

17.11.2025 года в 11.00 "ПЛАН разведки твердых полезных ископаемых в пределах блоков М-45-62-(10е-5в-11, 12, 13, 14, 16, 17, 18, 19, 21, 22, 23, 24); М-45-74-(10в-5а-1, 2, 3, 4, 6, 7, 8, 9) в Восточно-Казахстанской области. Лицензия №1574-EL от 21.01.2022 г."

Координаты участка: 1. 50°03'00"С 84°50'00"В; 2. 50°03'00"С 84°54'00"В; 3. 49°58'00"С 84°54'00"В; 4. 49°58'00"С 84°50'00"В

<https://us05web.zoom.us/j/83934005258?pwd=B3dM4kF6no1mJm0gB2UEgc5VZxc3.1>, Идентификатор конференции: 839 3400 5258. Код доступа: 9VRL44

В связи с тем, что в селе Путинцево нет возможности провести общественные слушания, жители села приглашены в село Малеевск.

Перечень административно-территориальных единиц, на территорию которых может быть оказано воздействие и на территории которых будут проведены общественные слушания:

- 1) Восточно-Казахстанская область, район Алтай, Малеевский сельский округ, село Малеевск (49°49'30" с.ш. 84°16'00" в.д.)
- 2) Восточно-Казахстанская область, район Алтай, Малеевский сельский округ, село Путинцево (49°51'35" с.ш. 84°19'58" в.д.)

Регистрация участников ведется за 1 час при предъявлении документа, удостоверяющего личность. Также доступно подключение на общественные слушания в формате видеоконференции (ВКС) посредством платформы Zoom. В случае введения чрезвычайного положения или ограничительных мероприятий, в том числе карантина данные общественные слушания будут проведены только в онлайн-формате.

Заказчик: ТОО "АРЕС ЕА", ВКО, Усть-Каменогорск г. а., г.УСТЬ-КАМЕНОГОРСК, улица Самарское шоссе, 15, БИН: 210140038985, тел: +7-775-176-01-47, e-mail: Ainur.Manakbayeva@omnimapost.org

Разработчик Отчета о возможных воздействиях: ТОО "Центр проектирования и экспертизы", БИН 160140018493, ВКО, г. Усть-Каменогорск, ул. Новаторов 3/1, 16 н.п., тел: +7-777-149-36-50, e-mail: Sreinfo@mail.ru.

Местный исполнительный орган: ГУ "Управление природных ресурсов и регулирования природопользования Восточно-Казахстанской области", г. Усть-Каменогорск, ул. К. Либнехта, 19, тел. 8 (7232)25-70-82, a.eldarbekova@akimvko.gov.kz e-mail: g.zhunisbekova@akimvko.gov.kz, <https://www.gov.kz/memleket/entities/vko-tabigat?lang=ru>.

С материалами общественных слушаний можно ознакомиться на сайте <https://hearings.ndbecology.gov.kz>, в разделе "Опубликованные слушания" и <https://www.gov.kz/memleket/entities/vko-tabigat?lang=ru> в разделе "Общественные слушания".

Замечания и предложения принимаются не позднее 3 рабочих дней до начала слушаний по электронной адресу ГУ "Управление природных ресурсов и регулирования природопользования Восточно-Казахстанской области", и на сайте <https://hearings.ndbecology.gov.kz>, а так же почтовый адрес: Восточно-Казахстанская область, г.Усть-Каменогорск, ул. Карла Либнехта 19, тел.: 8 (7232) 25-72-06. e-mail: g.zhunisbekova@akimvko.gov.kz.

Дополнительную информацию можно получить по адресу электронной почты Гүлнара Чотпаева g.chotpaeva@mail.ru и тел: +7-775-176-01-47

070803 Қазақстан Республикасы,  
Шығыс Қазақстан Облысы  
Алтай қаласы,  
Курчатов көшесі, 8/1  
ЖШС ҚКО "Алва"  
Тел. +7 (72335) 6-81-51  
Alvatv@mail.ru

070803 Республика Казахстан  
Восточно-Казахстанская область  
г. Алтай,  
ул. Курчатова, 8/1  
ТОО БКЦ "Алва"  
Тел. +7 (72335) 6-81-51  
Alvatv@mail.ru

Дата " 15 " октября 2025 г.  
№30

### Хабарландыру

14 октября 2025 года в эфире телеканала "АЛВА ТВ" в 20:00 до новостей транслировалась рекламная страничка ТОО «АРЕС ЕА», ВКО, Усть-Каменогорск г.а., г.УСТЬ-КАМЕНОГОРСК, улица Самарское шоссе, 15, БИН: 210140038985, тел: +77751760147, e-mail: [Linur.Manakbayeva@omnimail.org](mailto:Linur.Manakbayeva@omnimail.org) хронометражем 1 мин.

«ШҚО Алтай ауданы Малеевск ауылдық округі әкімінің аппараты» ММ ғимаратында Алтай ауданы Малеевск ауылы, Малеевская көшесі 2 мекенжайы бойынша әсер етуге экологиялық рұқсат алу материалдары бойынша ашық жиналыс нысанында қоғамдық тыңдаулар өтеді:

17.11.2025 жылы сағат 10:00-да «Шығыс Қазақстан облысында М-45-62-(10е-5г-7,8,12,13,14,15,17,18,19,20,22,23,24,25); М-45-63-(10г-5в-11,16,21); М-45-74-(10в-5б-2,3) блоктары шегінде қатты пайдалы қазбаларды барлау жоспарына. Учаскенің координаттары: 1. 50°04'00"С 84°56'00"В; 2. 50°04'00"С 84°58'00"В; 3. 50°03'00"С 84°58'00"В; 4. 50°03'00"С 85°01'00", Zoom.Конференциясы:<https://us05web.zoom.us/j/81191184922?pwd=B6ZOxKUbQaUa9kQvXo9LaOP1amQSip.1>, конференция идентификаторы: 811 9118 4922, кіру коды: RCgt74

17.11.2025 жылы сағат 11:00-де «Шығыс Қазақстан облысында М-45-62-(10е-5в-11,12,13,14,16,17,18,19,21,22,23,24); М-45-74-(10в-5а-1,2,3,4,6,7,8,9) блоктары шегінде қатты пайдалы қазбаларды барлау жоспары- . Лицензия №1574-ел 21.01.2022 ж.»

Учаскенің координаттары: 1. 50°03'00"с.е. 84°50'00"ш.б.; 2. 50°03'00"с.е. 84°54'00"ш.б.; 3. 49°58'00"с.е. 84°54'00"ш.б.; 4. 49°58'00"с.е. 84°50'00"ш.б.

Zoom:<https://us05web.zoom.us/j/83934005258?pwd=B3dM4kF6no1miJm0gB2UEgc5VZXtc3.1>Конференцияидентификаторы: 839 3400 5258, кіру коды: 9VRL44

Путинцево ауылының тұрғындарын қоғамдық тыңдаулар өтетін мекенжай бойынша ұсынылған жоба материалдарын талқылауға қатысуға шақырамыз.

Аумағына әсер етуі мүмкін және аумағында қоғамдық тыңдаулар өткізілетін әкімшілік-аумақтық бірліктердің тізбесі:

1) Шығыс Қазақстан облысы, Алтай ауданы Малеевка ауылдық округі, Малеевск ауылы (49°49'30" с.е. 84°16'00" ш.б.).

2) Шығыс Қазақстан облысы, Алтай ауданы Малеевка ауылдық округі, Путинцево ауылы (49°51'35" с.е. 84°19'58" ш.б.).

Қатысушыларды тіркеу жеке басын куәландыратын құжатты көрсеткен кезде 1 сағат бұрын жүргізіледі. Сондай-ақ, Zoom платформасы арқылы бейнеконференция (БКС) форматында қоғамдық тыңдауларға қосылу мүмкіндігі бар. Төтенше жағдай немесе шектеу іс-шаралары, оның ішінде карантин енгізілген жағдайда, аталған қоғамдық тыңдаулар тек онлайн-форматта өткізілетін болады.

Тапсырыс беруші: "АРЕС ЕА" ЖШС, ШҚО, Өскемен қ. а., Өскемен қ., Самарское шоссе 15, БСН: 210140038985, тел: +77751760147, e-mail: Ainur.Manakbayeva@omnimap.org

Ықтимал әсерлер туралы есепті әзірлеуші: «Центр проектирования и экспертизы» ЖШС, БСН 160140018493, ШҚО, Өскемен қ., Новаторлар к-сі 3/1, 16 н. п., тел.: 87771493650, e-mail: Creinfo@mail.ru

Жергілікті атқарушы орган: «Шығыс Қазақстан облысының Табиғи ресурстар және табиғат пайдалануды реттеу басқармасы» ММ, Өскемен қаласы, К. Либкнехт көшесі, 19, тел. 8 (7232)25-70-82, g.zhunisbekova@akimvko.gov.kz, <https://www.gov.kz/memleket/entities/vko-tabigat?lang=kk>.

Қоғамдық тыңдау материалдарымен <https://hearings.ndbecology.gov.kz> "жарияланған тыңдаулар" бөлімінде және <https://www.gov.kz/memleket/entities/vko-tabigat?lang=kk> "қоғамдық тыңдаулар" бөлімінде танысуға болады.

Мүдделі жұртшылықтың ескертулері мен ұсыныстары порталдағы немесе «Шығыс Қазақстан облысының Табиғи ресурстар және табиғат пайдалануды реттеу басқармасы» ММ поштасындағы қоғамдық тыңдаулар күніне дейін 3 жұмыс күнінен кешіктірілмей қабылданады, g.zhunisbekova@akimvko.gov.kz

Қосымша ақпаратты Гүлнара Чотпаеваның электрондық поштасы арқылы алуға болады [g\\_chotpaeva@mail.ru](mailto:g_chotpaeva@mail.ru) және тел: +77751760147

В здании ГУ «Аппарата акима Малеевского сельского округа района Алтай ВКО» по адресу район Алтай с. Малеевск, ул. Малеевская 2 пройдут общественные слушания в форме открытого собрания по материалам для получения экологического разрешения на воздействие:

17.11.2025 года в 10.00 часов План разведки твердых полезных ископаемых в пределах блоков М-45-62-(10е-5г-7,8,12,13,14,15,17,18,19,20,22,23,24,25); М-45-63-(10г-5в-11,16,21); М-45-74-(10в-5б-2,3) в Восточно-Казахстанской области. Лицензия №1598-EL от

08.02.2022 г. Координаты участка: 1. 50°04'00"С 84°56'00"В; 2. 50°04'00"С 84°58'00"В; 3. 50°03'00"С 84°58'00"В; 4. 50°03'00"С 85°01'00".

Zoom:Конференция:<https://us05web.zoom.us/j/81191184922?pwd=B6ZOxKUbQaUa9kQvXo9LaOP1amQSip.1>, Идентификатор конференции: 811 9118 4922Код доступа: RCgt74

17.11.2025 года в 11:00 часов «ПЛАН разведки твердых полезных ископаемых в пределах блоков М-45-62-(10е-5в-11,12,13,14,16,17,18,19,21,22,23,24); М-45-74-(10в-5а-1,2,3,4,6,7,8,9) в Восточно-Казахстанской области. Лицензия №1574-EL от 21.01.2022 г.»

Координаты участка: 1. 50°03'00"С 84°50'00"В; 2. 50°03'00"С 84°54'00"В; 3. 49°58'00"С 84°54'00"В; 4. 49°58'00"С 84°50'00"В

<https://us05web.zoom.us/j/83934005258?pwd=B3dM4kF6no1miJm0gB2UEgc5VZXtc3.1>, Идентификатор конференции: 839 3400 5258, Код доступа: 9VRL44

В связи с тем, что в селе Путинцево нет возможности провести общественные слушания, жители села приглашены в село Малеевск

Перечень административно-территориальных единиц, на территорию которых может быть оказано воздействие и на территории которых будут проведены общественные слушания:

1)Восточно-Казахстанская область, район Алтай, Малеевский сельский округ, село Малеевск (49°49'30" с.ш. 84°16'00" в. д.)

2)Восточно-Казахстанская область, район Алтай, Малеевский сельский округ, село Путинцево (49°51'35" с.ш. 84°19'58" в. д.)

Регистрация участников ведется за 1 час при предъявлении документа, удостоверяющего личность.Также доступно подключение на общественные слушания в формате видеоконференции (ВКС) посредством платформы Zoom. В случае введения чрезвычайного положения или ограничительных мероприятий, в том числе карантина данные общественные слушания будут проведены только в онлайн-формате.


Заказчик: ТОО «АРЕС ЕА», ВКО, Усть-Каменогорск г.а., г.УСТЬ-КАМЕНОГОРСК, улица Самарское шоссе, 15, БИН: 210140038985, тел: +77751760147, e-mail: [Ainur.Manakbayeva@omnimail.org](mailto:Ainur.Manakbayeva@omnimail.org)

Разработчик Отчета о возможных воздействиях:ТОО «Центр проектирования и экспертизы», БИН 160140018493, ВКО, г. Усть-Каменогорск, ул. Новаторов 3/1, 16 н.п., тел.: 87771493650, e-mail: [Среinfo@mail.ru](mailto:Среinfo@mail.ru)

Местный исполнительный орган: ГУ «Управление природных ресурсов и регулирования природопользования Восточно-Казахстанской области», г. Усть-Каменогорск, ул. К. Либкнехта, 19, тел. 8 (7232)25-70-82, [a.eldarbekova@akimvko.gov.kz](mailto:a.eldarbekova@akimvko.gov.kz); e-mail: [g.zhunisbekova@akimvko.gov.kz](mailto:g.zhunisbekova@akimvko.gov.kz), <https://www.gov.kz/memleket/entities/vko-tabigat?lang=ru>

С материалами общественных слушаний можно ознакомиться на сайте <https://hearings.ndbecology.gov.kz>. в разделе «Опубликованные слушания» и <https://www.gov.kz/memleket/entities/vko-tabigat?lang=ru> в разделе «Общественные слушания».





14.10.2025  
10:43



14.10.2025  
10:43

### Құрметті тұрғындар!

«ШҚО Алтай ауданы Малеевск ауылдық округі әкімінің аппараты» ММ ғимаратында Алтай ауданы Малеевск ауылы, Малеевская көшесі 2 мекенжайы бойынша әсер етуге экологиялық рұқсат алу материалдары бойынша ашық жиналыс нысанында қоғамдық тыңдаулар өтеді:

17.11.2025 жылы сағат 10:00-да «Шығыс Қазақстан облысында М-45-62-(10е-5г-7,8,12,13,14,15,17,18,19,20,22,23,24,25); М-45-63-(10г-5в-11,16,21); М-45-74-(10в-5б-2,3) блоктары шегінде қатты пайдалы қазбаларды барлау жоспары. 08.02.2022 ж. №1598-ЕІ лицензиясы». Учаскенің координаттары: 1. 50°04'00"С 84°56'00"В; 2. 50°04'00"С 84°58'00"В; 3. 50°03'00"С 84°58'00"В; 4. 50°03'00"С 85°01'00", Zoom.Конференциясы:<https://us05web.zoom.us/j/81191184922?pwd=B6ZOxKUuBQaUa9kQvXo9LaOP1amQSip.1>, конференция идентификаторы: 811 9118 4922, кіру коды: RCgt74

17.11.2025 жылы сағат 11:00-де «Шығыс Қазақстан облысында М-45-62-(10е-5в-11,12,13,14,16,17,18,19,21,22,23,24); М-45-74-(10в-5а-1,2,3,4,6,7,8,9) блоктары шегінде қатты пайдалы қазбаларды барлау жоспары-. Лицензия №1574-ел 21.01.2022 ж.»

Учаскенің координаттары: 1. 50°03'00"с.е. 84°50'00"ш.б.; 2. 50°03'00"с.е. 84°54'00"ш.б.; 3. 49°58'00"с.е. 84°54'00"ш.б.; 4. 49°58'00"с.е. 84°50'00"ш.б.

Zoom:<https://us05web.zoom.us/j/83934005258?pwd=B3dM4kF6no1miJm0gB2UEgc5VZXtc3.1>  
Конференция идентификаторы: 839 3400 5258, кіру коды: 9VRL44

Путинцево ауылының тұрғындарын қоғамдық тыңдаулар өтетін мекенжай бойынша ұсынылған жоба материалдарын талқылауға қатысуға шақырамыз.

Аумағына әсер етуі мүмкін және аумағында қоғамдық тыңдаулар өткізілетін әкімшілік-аумақтық бірліктердің тізбесі:

1) Шығыс Қазақстан облысы, Алтай ауданы Малеевск ауылдық округі, Малеевск ауылы (49°49'30" с.е. 84°16'00" ш.б.).

2) Шығыс Қазақстан облысы, Алтай ауданы Малеевск ауылдық округі, Путинцево ауылы (49°51'35" с.е. 84°19'58" ш.б.).

Қатысушыларды тіркеу жеке басын куәландыратын құжатты көрсеткен кезде 1 сағат бұрын жүргізіледі. Сондай-ақ, Zoom платформасы арқылы бейнеконференция (БКС) форматында қоғамдық тыңдауларға қосылу мүмкіндігі бар. Төтенше жағдай немесе шектеу іс-шаралары, оның ішінде карантин енгізілген жағдайда, аталған қоғамдық тыңдаулар тек онлайн-форматта өткізілетін болады.

Тапсырыс беруші: "АРЕС ЕА" ЖШС, ШҚО, Өскемен қ. а., Өскемен қ., Самарское шоссеы 15, БСН: 210140038985, тел: +77751760147, e-mail: [Ainur.Manakbayeva@omnimap.org](mailto:Ainur.Manakbayeva@omnimap.org)

Ықтимал әсерлер туралы есепті әзірлеуші: «Центр проектирования и экспертизы» ЖШС, БСН 160140018493, ШҚО, Өскемен қ., Новаторлар к-сі 3/1, 16 н. п., тел.: 87771493650, e-mail: [Среinfo@mail.ru](mailto:Среinfo@mail.ru)

Жергілікті атқарушы орган: «Шығыс Қазақстан облысының Табиғи ресурстар және табиғат пайдалануды реттеу басқармасы» ММ, Өскемен қаласы, К. Либкнехт көшесі, 19, тел. 8 (7232)25-70-82, [g.zhunisbekova@akimvko.gov.kz](mailto:g.zhunisbekova@akimvko.gov.kz), <https://www.gov.kz/memleket/entities/vko-tabigat?lang=kk>.

Қоғамдық тыңдау материалдарымен <https://hearings.ndbecology.gov.kz> "жарияланған тыңдаулар" бөлімінде және <https://www.gov.kz/memleket/entities/vko-tabigat?lang=kk> "қоғамдық тыңдаулар" бөлімінде танысуға болады.

Мүдделі жұртшылықтың ескертулері мен ұсыныстары порталдағы немесе «Шығыс Қазақстан облысының Табиғи ресурстар және табиғат пайдалануды реттеу басқармасы» ММ поштасындағы қоғамдық тыңдаулар күніне дейін 3 жұмыс күнінен кешіктірілмей қабылданады, [g.zhunisbekova@akimvko.gov.kz](mailto:g.zhunisbekova@akimvko.gov.kz)

Қосымша ақпаратты Гүлнара Чотпаеваның электрондық поштасы арқылы алуға болады [g\\_chotpaeva@mail.ru](mailto:g_chotpaeva@mail.ru) және тел: +77751760147

14.10.2025

10:43

### Уважаемые жители!

В здании ГУ «Аппарата акима Малеевского сельского округа района Алтай ВКО» по адресу район Алтай с. Малеевск, ул. Малеевская 2 пройдут общественные слушания в форме открытого собрания по материалам для получения экологического разрешения на воздействие:

17.11.2025 года в 10.00 часов План разведки твердых полезных ископаемых в пределах блоков М-45-62-(10е-5г-7,8,12,13,14,15,17,18,19,20,22,23,24,25); М-45-63-(10г-5в-11,16,21); М-45-74-(10в-5б-2,3) в Восточно-Казахстанской области. Лицензия №1598-EL от 08.02.2022 г. Координаты участка: 1. 50°04'00"С 84°56'00"В; 2. 50°04'00"С 84°58'00"В; 3. 50°03'00"С 84°58'00"В; 4. 50°03'00"С 85°01'00".

Zoom:Конференция:<https://us05web.zoom.us/j/81191184922?pwd=B6ZOxKUbQaUa9kQvXo9LaOP1amQSip.1>, Идентификатор конференции: 811 9118 4922 Код доступа: RCgt74

17.11.2025 года в 11:00 часов «ПЛАН разведки твердых полезных ископаемых в пределах блоков М-45-62-(10е-5в-11,12,13,14,16,17,18,19,21,22,23,24); М-45-74-(10в-5а-1,2,3,4,6,7,8,9) в Восточно-Казахстанской области. Лицензия №1574-EL от 21.01.2022 г.»

Координаты участка: 1. 50°03'00"С 84°50'00"В; 2. 50°03'00"С 84°54'00"В; 3. 49°58'00"С 84°54'00"В; 4. 49°58'00"С 84°50'00"В

<https://us05web.zoom.us/j/83934005258?pwd=B3dM4kF6no1miJm0gB2UEgc5VZXtc3.1>,

Идентификатор конференции: 839 3400 5258, Код доступа: 9VRL44

В связи с тем, что в селе Путинцево нет возможности провести общественные слушания, жители села приглашены в село Малеевск

Перечень административно-территориальных единиц, на территорию которых может быть оказано воздействие и на территории которых будут проведены общественные слушания:

1)Восточно-Казахстанская область, район Алтай, Малеевский сельский округ, село Малеевск (49°49'30" с.ш. 84°16'00" в. д.)

2)Восточно-Казахстанская область, район Алтай, Малеевский сельский округ, село Путинцево (49°51'35" с.ш. 84°19'58" в. д.)

Регистрация участников ведется за 1 час при предъявлении документа, удостоверяющего личность. Также доступно подключение на общественные слушания в формате видеоконференции (ВКС) посредством платформы Zoom. В случае введения чрезвычайного положения или ограничительных мероприятий, в том числе карантина данные общественные слушания будут проведены только в онлайн-формате.

Заказчик: ТОО «АРЕС ЕА», ВКО, Усть-Каменогорск г.а., г.УСТЬ-КАМЕНОГОРСК, улица Самарское шоссе, 15, БИН: 210140038985, тел: +77751760147, e-mail: [Ainur.Manakbayeva@omnimail.org](mailto:Ainur.Manakbayeva@omnimail.org)

Разработчик Отчета о возможных воздействиях: ТОО «Центр проектирования и экспертизы», БИН 160140018493, ВКО, г. Усть-Каменогорск, ул. Новаторов 3/1, 16 н.п., тел.: 87771493650, e-mail: [Cpeinfo@mail.ru](mailto:Cpeinfo@mail.ru)

Местный исполнительный орган: ГУ «Управление природных ресурсов и регулирования природопользования Восточно-Казахстанской области», г. Усть-Каменогорск, ул. К. Либкнехта, 19, тел. 8 (7232)25-70-82, [a.eldarbekova@akimvko.gov.kz](mailto:a.eldarbekova@akimvko.gov.kz) e-mail: [g.zhunisbekova@akimvko.gov.kz](mailto:g.zhunisbekova@akimvko.gov.kz), <https://www.gov.kz/memleket/entities/vko-tabigat?lang=ru>

С материалами общественных слушаний можно ознакомиться на сайте <https://hearings.ndbecology.gov.kz>, в разделе «Опубликованные слушания» и <https://www.gov.kz/memleket/entities/vko-tabigat?lang=ru> в разделе «Общественные слушания».

Замечания и предложения принимаются не позднее 3 рабочих дней до начала слушаний по электронному адресу ГУ «Управление природных ресурсов и регулирования природопользования Восточно-Казахстанской области», и на сайте <https://hearings.ndbecology.gov.kz>, а так же почтовый адрес: Восточно-Казахстанская область, г.Усть-Каменогорск, ул. Карла Либкнехта 19, тел.: 8 (7232) 25-72-06, e-mail: [g.zhunisbekova@akimvko.gov.kz](mailto:g.zhunisbekova@akimvko.gov.kz).

Дополнительную информацию можно получить по адресу электронной почты Гульнара Чотпаева [g\\_chotpaeva@mail.ru](mailto:g_chotpaeva@mail.ru) и тел: +77751760147

14.10.2025

10:43

**"Қоғамдық тыңдауларға  
баяндама**

**М45-62-(10Е-5Г  
7,8,12,13,14,15,17,18,19,20,22,  
23,24,25)**

**блоктары шегінде қатты  
пайдалы қазбаларды барлау  
жоспары" жобасына  
экологиялық рұқсат алу үшін  
материалдар бойынша; М-45-  
63-(10г-5в11, 16, 21); М-45-74-  
(10в-5б-2,3) Шығыс -Қазақстан  
облысы, 08.02.2022 ж. №1598-ел  
лицензиясы "**

**Доклад на  
общественные слушания  
по материалам для  
получения  
экологического  
разрешения к проекту  
«План разведки твердых полезных  
ископаемых в пределах блоков  
М45-62-(10е-5г  
7,8,12,13,14,15,17,18,19,20,22,23,24,2  
5); М-45-63-(10г-5в11,16,21); М-45-  
74-(10в-5б-2,3) в Восточно-  
Казахстанской области. Лицензия  
№1598-ЕЛ от 08.02.2022 г. »**

## Жалпы мәліметтер.

Қоғамдық тыңдаулар ҚР Экология Кодексінің 73-бабының талаптарына сәйкес өткізіледі.

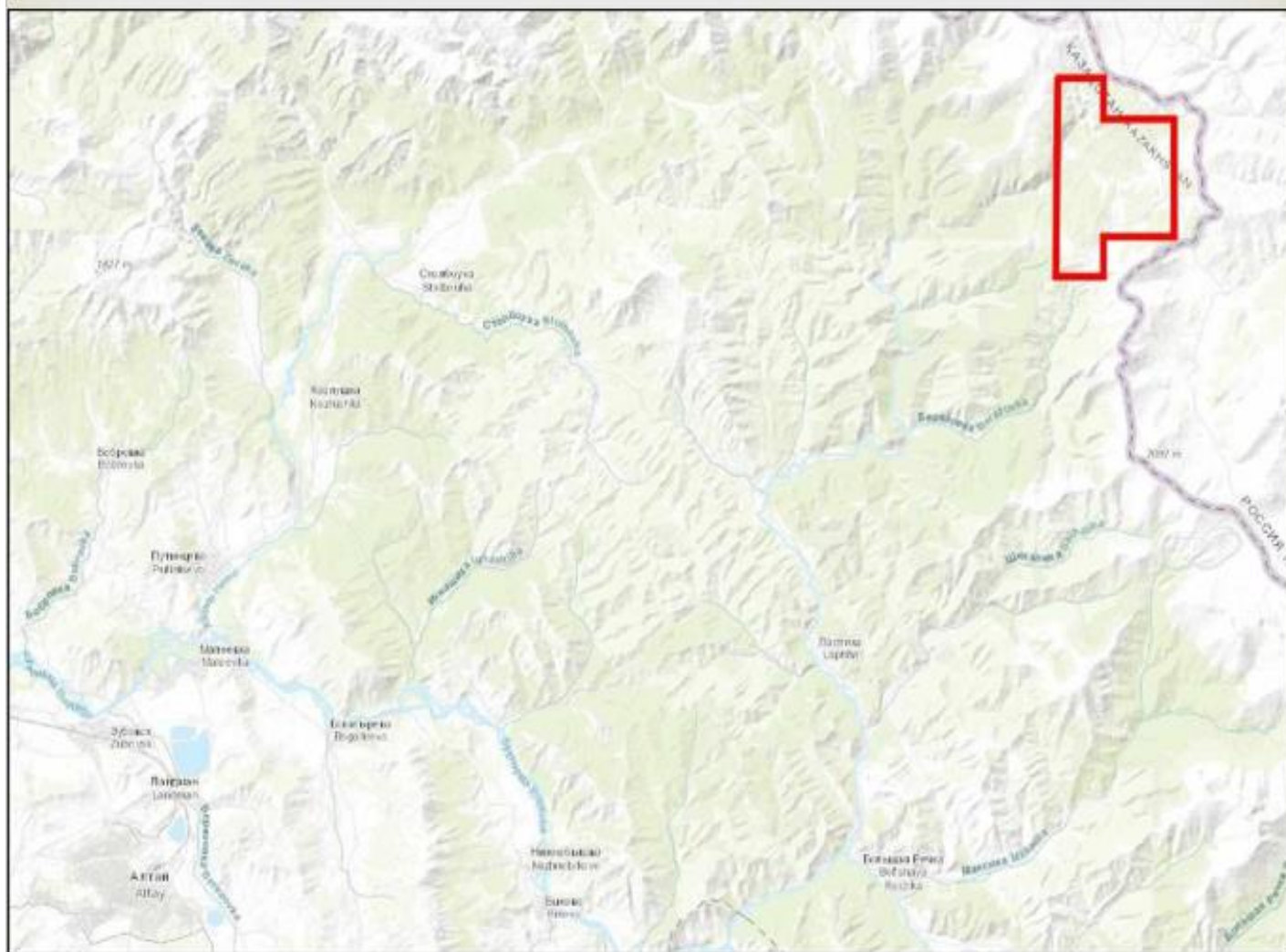
- сә Барлау жүргізу аумағы қазіргі Қазақстан Республикасының Шығыс Қазақстан облысы Алтай ауданы деп аталатын Зырян ауданында орналасқан. Аудан шегінде елді мекендер жоқ. Путинцево ауылына дейін-70 км.
- сә Барлау жұмыстары жыл бойы вахталық әдіспен жүргізілетін болады; далалық кент жұмыс учаскесінде орналасатын болады.
- сә Барлық жұмыстарды лицензияның қолданылу кезеңінде 2026 - 2028 ж.ж. қоса алғанда жүргізу жоспарлануда.
- сә Барлау жоспарында геологиялық барлау жұмыстарының мынадай негізгі түрлерін жүргізу көзделген: дала алдындағы даярлау және дала жұмыстарын ұйымдастыру; топографиялық-геодезиялық жұмыстар; іздестіру маршруттары; арықтарды, шурфтарды(10780 м3), траншеяларды(2000 м3) үңгілеу; бұрғылау жұмыстары(800п.м.80 ұңғымалар); зертханалық зерттеулер; материалдарды камералдық өңдеу.

## Общие сведения.

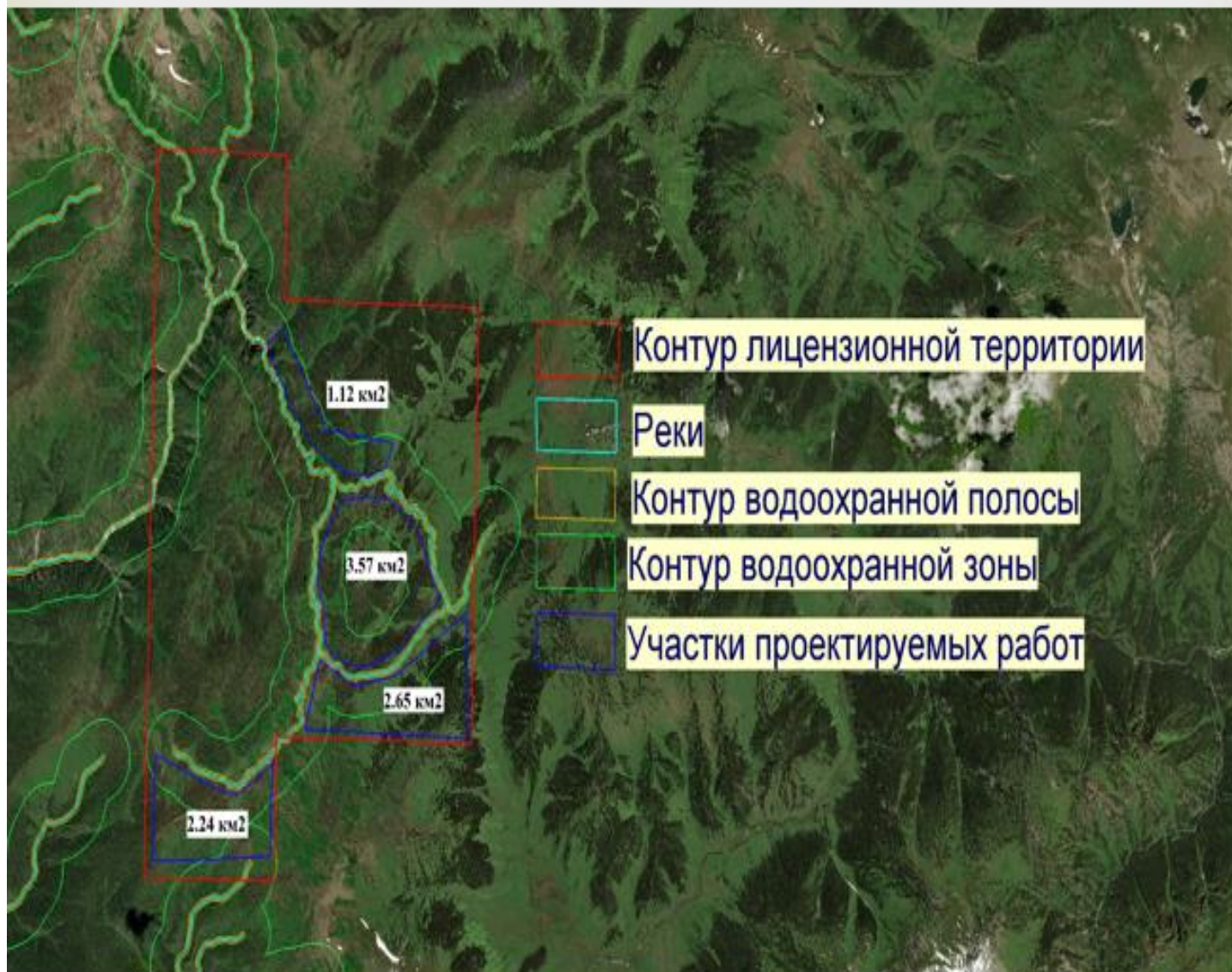
Общественные слушания проводятся в соответствии с требованиями статьи 73 Экологического Кодекса РК.

- сә Территория проведения разведки находится в Зыряновском районе, ныне именуемой район Алтай, Восточно-Казахстанской области Республики Казахстан. Населенных пунктов в пределах площади нет. До ближайшего поселка Путинцево – 70 км.
- сә Работы по разведке будут проводиться круглогодично вахтовым методом; полевой поселок будет располагаться на участке работ.
- сә Все работы планируется проводить в период действия лицензии с 2026-2028 гг. включительно.
- сә Планом разведки предусмотрено проведение следующих основных видов геологоразведочных работ: предполевая подготовка и организация полевых работ; топографо-геодезические работы; поисковые маршруты; проходка канав, шурфов(10780 м3), траншей(2000м3); буровые работы(800п.м.80 скважин); лабораторные исследования; камеральная обработка материалов.

# Обзорная схема расположения участка



# Перспективные участки лицензионной территории



## Атмосфералық ауаға әсері.

### **Воздействие на атмосферный воздух.**

- ☞ Жұмыстарды жүргізу кезінде атмосфераға ластаушы заттар шығарындыларының 9 ұйымдастырылмаған және 3 ұйымдастырылған көздері анықталды.
- ☞ Ластаушы заттардың шығарындылары: 2026 жылға – 3,414432 т/жыл; 2027 жылға – 6,610342 т/жыл; 2028 жылға – 3,405352 т/жыл.
- ☞ Осы жұмыстардың атмосфералық ауаның жай-күйіне әсерін азайту үшін мынадай іс-шаралар көзделеді:
  - ☞ - технологиялық жабдықтарды, механизмдер мен автокөліктерді техникалық байқау және профилактикалық жұмыстарды жүргізу;
  - ☞ - қызмет барысында, қоршаған ортада түзілетін ластаушы заттардың шоғырлануын бақылау;
  - ☞ - автокөліктің қозғалысы қолданыстағы дала жолдарында, жылдың жылы мезгілінде шаңды басу арқылы жүзеге асырылады.
- ☞ При проведении работ определено 9 неорганизованных и 3 организованных источников выбросов загрязняющих веществ в атмосферу.
- ☞ Выбросы загрязняющих веществ составят: на 2026 год – 3,414432 т/год; на 2027 год - 6,610342 т/год; на 2028 год - 3,405352 т/год
- ☞ Для уменьшения влияния данных работ на состояние атмосферного воздуха предусматриваются следующие мероприятия:
  - ☞ - проведение технического осмотра и профилактических работ технологического оборудования, механизмов и автотранспорта;
  - ☞ - контроль концентраций загрязняющих веществ, образующихся в ходе деятельности, в окружающей среде;
  - ☞ - передвижение автотранспорта будет осуществляться по существующим полевым дорогам, пылеподавление в теплый период года.

# Су ресурстарына әсері.

## Воздействие на водные ресурсы.

- ☞ Гидрожелі жақсы дамыған, Бұқтырма және Катун өзендерінің бассейндеріне жатады. Ең ірі су ағындары-Таловый Тұрғысын, Хамир, Черневая, монша және Красноярка өзендері.
- ☞ Су қорғау аймақтары шегінде жұмыстар жүргізу көзделмеген.
- ☞ Су ішуге және үй шаруашылығына қажеттіліктер (ас үй, асхана, душ) жергілікті көздерден немесе бөтелкеден алынады, жұмыс учаскесіне ауыз су 20-30 л термостарда жиналады және пайдалану орнына автомобильмен жеткізіледі.
- ☞ Ағынды суларды жер үсті су ағындарына және жергілікті жердің рельефіне ағызу көзделмейді.
- ☞ Лагерь сонымен қатар биоләретханамен жабдықталған. Дәретхана мезгіл-мезгіл (онжылдықта бір рет) ағартқышпен өңделеді.
- ☞ Гидросеть развита хорошо, принадлежит бассейнам р. Бухтарма и р. Катунь. Наиболее крупными водотоками являются реки Таловый Тургусун, Хамир, Черневая, Банная и Красноярка.
- ☞ Проведение работ в пределах водоохранных полос не предусмотрено.
- ☞ Вода питьевая и на хоз. нужды (кухня, столовая, душ) будет забираться из местных источников или бутилированная, на участок работ питьевая вода будет набираться в 20-30л термосы и доставляться к месту использования на автомобиле.
- ☞ Сброс сточных вод в поверхностные водотоки и на рельеф местности не предусматривается.
- ☞ Лагерь также оборудуется биотуалетом. Туалет периодически (раз в декаду) будут обрабатываться хлорной известью.

## ☞ Су қорғау шаралары:

- Су қоры бар жерлерінде, оның ішінде су қорғау белдеулері шегінде барлау жұмыстары жүргізілмейді. Су қорғау аймағы шегінде бұрғылау жұмыстары жобаланбайды.
- Вахталық кентті, сондай-ақ автокөлік тұрағына арналған алаңдарды орналастыру су қорғау аймағынан тыс жерде көзделеді.
- Көзделіп отырған қызметке байланысты жер үсті суларын алу көзделмейді.
- Ұнғымаларды жуу кезінде химиялық реагенттер пайдаланылмайды.
- Жұмыс аймағындағы машиналар мен жабдықтар оларды пайдалану кезеңінде ғана болуы керек.



## ☞ Водоохранные мероприятия:

- Проведение работ по разведке на землях водного фонда в т.ч. в пределах водоохраных полос, исключается. Буровые работы в пределах водоохранной полосы не проектируются.
- Размещение вахтового поселка, а также площадки для стоянки автотранспорта предусматривается за пределами водоохраных полос.
- Забор поверхностных вод в связи с намечаемой деятельностью не предусматривается.
- Химические реагенты при промывке скважин не используются.
- Машины и оборудование в зоне работ должны находиться только в период их использования.

### ☞ Су қорғау шаралары:

- Бульдозер мен экскаваторды жанармай құюды күн сайын Алтай қаласында жалға алу жоспарланып отырған жанармай құюшы жүргізеді.
- Жұмыс жүргізу учаскесінде қокыс жинауға арналған ыдыстар болуы тиіс. Қокыс пен басқа да қалдықтар белгіленген орындарға шығарылуы тиіс. Қокыс үйіндісіне жол берілмейді.
- Далалық лагерь аумағында шаруашылық-тұрмыстық ағындарды жинау және жинақтау үшін септикалық зумпф ұйымдастыру жоспарлануда.
- Жер асты суларына зиянды заттардың түсуін болдырмау үшін лицензияланған аумақ шегінде ЖЖМ сақтау жоспарланбайды.
- Жоспар бойынша жұмыстар аяқталғаннан кейін бұзылған жерлерді қалпына келтіру жұмыстары жүргізіледі.

### ☞ Водоохранные мероприятия:

- Заправка бульдозера и экскаватора будет производиться ежедневно топливозаправщиком, который планируется арендовать в г. Алтай.
- На участке производства работ должны иметься емкости для сбора мусора. Мусор и другие отходы должны вывозиться в установленные места. Беспорядочная свалка мусора не допускается.
- Для сбора и накопления хозяйственно-бытовых стоков на территории полевого лагеря планируется организация септического зумпфа.
- Для исключения возможного попадания вредных веществ в подземные воды хранение ГСМ в пределах лицензионной территории не планируется.
- После окончания работ по Плану производится рекультивация нарушенных земель.

☞ Геологиялық барлау жұмыстарын жүргізу кезінде халықтың ауыз су және шаруашылық мұқтаждарын, суға деген қажеттіліктерін қанағаттандыру үшін, сондай-ақ өнеркәсіптік, шаруашылық-тұрмыстық, дренажлық және басқа да сарқынды суларды ағызу үшін жер үсті және жерасты су ресурстарын тікелей су объектісінен алып қоюмен немесе алып қоймай пайдалану кезделмейді. ҚР Су кодексінің 66-бабының 1-тармағына сәйкес арнайы су пайдалануға рұқсатты (РСВП) ресімдеу қажеттілігі жоқ.

☞ При проведении геологоразведочных работ не предусматривается пользование поверхностными и подземными водными ресурсами непосредственно из водного объекта с изъятием или без изъятия для удовлетворения питьевых и хозяйственных нужд населения, потребностей в воде, а также для сброса промышленных, хозяйственно-бытовых, дренажных и других сточных вод. Необходимость в оформлении разрешения на специальное водопользование (РСВП) согласно п. 1 ст. 66 Водного кодекса РК отсутствует.

## Жер қойнауына әсері.

Геологиялық барлау жұмыстарын жер қойнауын пайдалану жөніндегі операцияларды жүргізу және қоршаған ортаға зиянды әсерді азайту кезінде жер қойнауының ластануын болдырмауға бағытталған "Қазақстан Республикасының Жер кодексінің", "жер қойнауы және жер қойнауын пайдалану туралы" ҚР Кодексінің және "ҚР қатты пайдалы қазбалар кең орындарын игеру кезінде жер қойнауын қорғаудың бірыңғай қағидаларының" талаптарына сәйкес жүргізу жоспарлануда.

## Жер ресурстарына әсері.

Барлау жұмыстары мен далалық лагерьдің құрылысы жер бетін қайта құрумен және қолданыстағы рельефтің өзгеруімен байланысты емес. Жоспарланған жұмыстар аумақтың қалыптасқан геохимиялық жағдайына әсер етпейді және топырақтың химиялық ластану көзі болып табылмайды. Өндіріс және тұтыну қалдықтары топырақты ластамайды, өйткені олар арнайы контейнерлерде сақталады және жұмыс аяқталғаннан кейін шығарылады.

## Воздействие на недра.


Геологоразведочные работы планируется проводить в соответствии с требованиями «Земельного кодекса Республики Казахстан», Кодекса РК «О недрах и недропользовании» и «Единых правил охраны недр при разработке месторождений твердых полезных ископаемых в РК (ЕПОН)», направленных на предотвращение загрязнения недр при проведении операций по недропользованию и снижению вредного влияния на окружающую среду.

## Воздействие на земельные ресурсы

Геологоразведочные работы и устройство полевого лагеря не связано с перепланировкой поверхности и изменением существующего рельефа. Планируемые работы не влияют на сложившуюся геохимическую обстановку территории и не являются источником химического загрязнения почв. Отходы производства и потребления не загрязняют почвы т.к. они складированы в специальных контейнерах и вывозятся по завершению работ.

## Өсімдіктер мен жануарлар әлемі.

### Растительный и животный мир.

- Ерекше қорғалуға жататын, Қызыл кітапқа енгізілген, жойылып кету қаупі төнген, сондай-ақ жоспарланған жұмыстардың әсер ету радиусында өсімдіктердің тағамдық және дәрілік түрлері кездеспейді.
  - Жоспарланған қызметтің өсімдіктерге әсері алынып тасталады.
  - Геологиялық барлау жұмыстарын жүргізу кезінде объектінің түрлік құрамына, фаунаның санына, оның генофондына, тіршілік ету ортасына, көбею жағдайларына, көші-қон жолдары мен жануарлардың шоғырлану орындарына теріс әсері болжанбайды.
  - Жануарлар дүниесі объектілерін пайдалану көзделмейді.
- 
- Подлежащие особой охране, занесенные в Красную Книгу, исчезающие, а также пищевые и лекарственные виды растений в радиусе воздействия планируемых работ не встречаются.
  - Воздействие планируемой деятельности на растительность исключается.
  - Негативное воздействие объекта на видовой состав, численность фауны, ее генофонд, среду обитания, условия размножения, пути миграции и места концентрации животных при проведении геологоразведочных работ не прогнозируется.
  - Использование объектов животного мира не предусматривается.

Жоспарланған қызметтің әсерін скрининг шенберінде (26.05.2022 ж. № KZ21VWF00066613) учаскенің координаттары мемлекеттік орман қорының жерлеріне жататыны анықталды. Мемлекеттік қордың жерлерінде геологиялық барлау жұмыстарын жүргізу ҚР Орман кодексінің 54-ауылы арқылы реттеледі және облыс әкімлігінің шешімі, уәкілетті органдардың келісімі және мемлекеттік экологиялық сараптаманың оң қорытындысы болған жағдайда ғана рұқсат етіледі.

Осылайша, 06.03.2023 ж. № KZ40VCZ03200477 экологиялық рұқсатты алу кезінде мемлекеттік орман қорында орман шаруашылығы мен орман пайдалануды жүргізуге байланысты емес жұмыстарды жүргізуді келісу рәсімі жүзеге асырылды (ҚР Орман кодексінің 54-бабына сәйкес), атап айтқанда:

1. Қоршаған ортаға әсерді бағалау нәтижелері бойынша экология департаментінің 22.12.2022 жылғы № KZ37VVX00178794 қорытындысы алынды.



В рамках скрининга воздействий намечаемой деятельности (№ KZ21VWF00066613 от 26.05.2022 г.) по заявлению о намечаемой деятельности (№ KZ35RYS00233317 от 07.04.2022 г.) установлено, что координаты участка относятся к землям государственного лесного фонда. Проведение геологоразведочных работ на землях гослесфонда регулируются с.54 Лесного кодекса РК и допускается только при наличии решения акимата области, согласования уполномоченных органов и положительного заключения госэкологической экспертизы.

Таким образом, при получении экологического разрешения № KZ40VCZ03200477 от 06.03.2023 г. была осуществлена процедура согласования проведения в государственном лесном фонде работ, не связанных с ведением лесного хозяйства и лесопользования (согласно ст.54 Лесного кодекса РК), а именно:

1. Получено заключение Департамента экологии по результатам оценки воздействия на окружающую среду № KZ37VVX00178794 от 22.12.2022 года с выводом о допустимости реализации разведочных работ на указанной территории;

сә

2. Келесі уәкілетті органдармен геологиялық барлау жұмыстарын жүргізуге келісім алынды: - Зырян орман шаруашылығы (ИС.22.07.2022 ж. №03-11/351 хат) - Шығыс Қазақстан облыстық орман шаруашылығы және жануарлар дүниесі аумақтық инспекциясы (KZ00010202200102156621EB17)-ШҚО Табиғи ресурстар және табиғат пайдалануды реттеу басқармасы (иш.03.08.2022 ж. №03-28/2482 хат)
3. Шығыс Қазақстан облысы әкімлігінің барлау жұмыстарын жүргізуге рұқсат беру туралы қаулысы алынды (12.09.2022 ж. №214). 4. Орман иеленушімен (Зырян орман шаруашылығы) мемлекеттік орман қоры учаскесін уақытша пайдалану шарты жасалды (14.09.2022 ж. №1). 5. Орман билеті алынды.
2. Получено согласование на проведение геологоразведочных работ со следующими уполномоченными органами: - Зырянское лесное хозяйство (исх.письмо №03-11/351 от 22.07.2022 г.) - Восточно-Казахстанская областная территориальная инспекция лесного хозяйства и животного мира (KZ00010202200102156621EB17) - Управление природных ресурсов и регулирования природопользования ВКО (исх.письмо №03-28/2482 от 03.08.2022 г.)
3. Получено Постановление Восточно-Казахстанского областного акимата о разрешении проведения разведочных работ (№214 от 12.09.2022 г.). 4. Заключен с лесовладельцем (Зырянским лесным хозяйством) договор временного пользования участком гослесфонда (№1 от 14.09.2022 г.).
5. Получен лесной билет.

## Жануарлар дүниесін қорғау жөніндегі іс-шаралар:

- арнайы құрылғыға екінші реттік шығатын дыбысты өшіргіштерді орнату, техника және автокөлік;
- өндірістік жабдыкқа тұрақты техникалық қызмет көрсету және оны өндірушілердің стандарттарына сәйкес пайдалану;
- табиғи еркіндік жағдайында жануарлар әлемінің қауымдастықтарының биологиялық әртүрлілігі мен тұтастығын сақтау;
- жануарлар дүниесі объектілерінің тіршілік ету ортасын, көбею жағдайларын, көші-қон жолдары мен шоғырлану орындарын сақтау;
- кәсіпорынның өндірістік және шаруашылық объектілерін орналастыруға берілетін қатаң шектелген аумақта жұмыстар жүргізу, сондай-ақ бөлу шегінде Жердің механикалық бұзылу алаңдарын барынша қысқарту;
- техниканы тек арнайы жабдықталған алаңшылық және алаңаралық жолдар шегінде жылжыту, бұл жануарлар дүниесі өкілдерінің өліміне жол бермейді;
- мұнай өнімдерімен және басқа да ластағыштармен топырақ жамылғысының ластануын болдырмау (барлық түзілетін сарқынды суларды жинау және тазарту, мұнай өнімдері мен басқа да химиялық заттардың төгілуі және ағуы мүмкін барлық объектілерді өткізбейтін жабынмен жайластыру, барлық өндірістік жабдықтарды Мұқият герметизациялау және т. б.);
- бұзылған жерлерді уақтылы қалпына келтіру.

## Мероприятия по охране животного мира:

- установка вторичных глушителей выхлопа на спец. технику и автотранспорт;
- регулярное техническое обслуживание производственного оборудования и его эксплуатация в соответствии со стандартами изготовителей;
- сохранение биологического разнообразия и целостности сообществ животного мира в состоянии естественной свободы;
- сохранение среды обитания, условий размножения, путей миграции и мест концентрации объектов животного мира;
- ведение работ на строго ограниченной территории, предоставляемой под размещение производственных и хозяйственных объектов предприятия, а также максимально возможное сокращение площадей механических нарушений земель в пределах отвода;
- перемещение техники только в пределах специально обустроенных внутриплощадочных и межплощадочных дорог, что предотвратит возможность гибели представителей животного мира;
- исключение загрязнения почвенного покрова нефтепродуктами и другими загрязнителями, обустройство непроницаемым покрытием всех объектов, где возможны проливы и утечки нефтепродуктов и других химических веществ, тщательная герметизация всего производственного оборудования и т.д.);
- своевременная рекультивация нарушенных земель.

## Өндіріс және тұтыну қалдықтары. Отходы производства и потребления.

- ❧ Жұмыстарды жүргізу кезінде негізгі қалдықтар коммуналдық-тұрмыстық қалдықтар, сурту материалы, күл-қож қалдықтары болып табылады.
- ❧ Участкеде геологиялық барлау жұмыстарын орындау барысында өнеркәсіптік қалдықтар түзілмейді.
- ❧ Жұмыс жүргізу кезеңінде түзілетін өндіріс және тұтыну қалдықтары арнайы бөлінген алаңда қақпағы бар әртүрлі контейнерлерге уақытша жиналады. Қалдықтар жинақталуына қарай полигонға немесе кәдеге жаратуға шығарылады. Қалдықтардың жиналуы 6 айдан аспайды.
- ❧ Егер барлық іс-шаралар орындалса, қалдықтардың пайда болуы мен жиналуы қауіпсіз болады және қоршаған ортаға әсері шамалы болады.
- ❧ Основными отходами при проведении работ будут являться коммунально-бытовые отходы, обтирочный материал, золошлаковые отходы.
- ❧ В процессе выполнения геологоразведочных работ на участке промышленные отходы не образуются.
- ❧ Отходы производства и потребления, образующиеся в период проведения работ, временно складировуются на специально отведенной площадке в разные контейнеры с крышками. По мере накопления отходы вывозятся на полигон или утилизацию. Накопление отходов не превышает 6 месяцев.
- ❧ При соблюдении всех мероприятий образование и складирование отходов будет безопасным, и воздействие на окружающую среду будет незначительным.

## Физикалық әсер.

Жұмыс сапасына қойылатын талаптарды орындау кезінде жобаланған объектілерде машиналар жұмыс істеген кездегі діріл деңгейі және қызмет көрсетуші персоналдың қауіпсіздік техникасы талаптарын сақтауы адам денсаулығына зиян келтіре алмайды және фаунаның жай-күйіне теріс әсер ете алмайды.

## Әлеуметтік-экономикалық орта.

Жобаны іске асыру жобаланатын объектілердің маңында олардың шаруашылық қызметке немесе демалысқа құқығы саласында тұратын адамдардың мүдделеріне теріс әсер етпейді.

Жалпы алғанда, қоршаған ортаға әсер ете қолайлы деп бағаланады. Полигондар мен аумақтың санитарлық-эпидемиологиялық жағдайына әсер ететін басқа объектілерді орналастыру жоспарланбайды.

Жоғарыда айтылғандарға сәйкес, жобаланған ауданды пайдалану қарастырылып отырған ауданның әлеуметтік-экономикалық дамуына оң әсер етеді.

## Физическое воздействие.

Уровни вибрации при работе машин на запроектированных объектах при выполнении требований, предъявляемой к качеству работ, и соблюдение обслуживающим персоналом требований техники безопасности не могут причинить вреда здоровью человека и негативно отразиться на состоянии фауны.

## Социально-экономическая среда.

Реализация проекта не отразится отрицательно на интересах людей, проживающих в окрестностях проектируемых объектов в области их права на хозяйственную деятельность или отдых.

В целом воздействие на окружающую среду оценивается как вполне допустимое. Не планируется размещение свалок и других объектов, влияющих на санитарно-эпидемиологическое состояние территории.

Проведенный анализ воздействий на атмосферный воздух, подземные и поверхностные воды, почвенный покров и недра, растительный и животный мир, здоровье человека позволяет сделать вывод, о том, что при штатном режиме намечаемая деятельность не окажет негативного воздействия высокой значимости на природную среду, и поэтому допустима с точки зрения экологических рисков.



Назарларыңызға рахмет!!!

**Спасибо за внимание!!!**

## Приложение 6

*Сводная таблица замечаний и предложений, полученных во время проведения общественных слушаний:*

| № п/п | Замечания и предложения участников (фамилия, имя и отчество (при наличии) участника, должность, наименование представляемой организации)  | Ответы на замечания и предложения (фамилия, имя и отчество (при наличии) отвечающего, должность, наименование представляемой организации)  | Примечание (снятое замечание или предложение) |
|-------|---|--|---|
| 1     | <p>Белоглазова Т.А. ( инженер по лесопользованию)</p> <p>1. Вы сказали были получены постановления в 2022 году, а сейчас вы согласование делаете на другие участки</p> <p>2. У вас постановление еще действующее?</p> <p>Договор у нас действует до 31.12.2027</p> <p>3. А для чего тогда согласование, если у нас уже проходило на этот участок. Если постановление у вас уже получено</p> <p>4. Все понятно, вы хотите продлить и поэтому делаете лист согласования</p>   | <p>Отвечает Манакбаева А.Т.:</p> <p>1. На этот участок в 2022 году, срок до 2028 г.</p> <p>2. Да, действующее</p> <p>3. Нет, это мы продлеваем экологическое разрешение на воздействие.</p> <p>Экологическое разрешение действует до конца этого года.</p> <p>4. Да. А то что сейчас идет процедура согласования, это по другим лицензиям. У нас есть 6 лицензий на разведку</p> | Снятое замечание                              |
| 2     | <p>Диданметов С.Б. ( Заместитель директора КГУ «Зырянское лесное хозяйство»)</p> <p>1. Вы сказали, что ГСМ не будет храниться на территории лагеря, ГСМ где будет храниться, как будет проводиться заправка вашей техники?</p> <p>2. Почему я этот вопрос задаю, потому что есть правила пожарной безопасности в лесу и есть пожарно-опасный сезон. Если вы будете работать круглый год, то соответственно в пожарно-опасный сезон вы тоже будете работать, там есть ряд ограничений согласно правилам. Но при этом вы говорите, что у вас топливо не будет храниться.</p> <p>3. Канистра это же топливо,</p> | <p>Отвечает Манакбаева А.Т.:</p> <p>1. У нас будет 3 техники : один погрузчик, один экскаватор, Топливозаправка будет в городе заправляться, а там переливание канистрой.</p> <p>2. Топливозаправщик будет</p> <p>3. Да, бензовоз будет приезжать, заправлять</p>  | Снятое замечание                              |

|                                       |   |   |                  |
|---------------------------------------|---|---|------------------|
|                                       | <p>оно будет на территории лагеря храниться</p> <p>Белоглазова Т.А.: Если бы бензовоз приезжал, разлил</p>  |   |                  |
| 3                                     | <p>Диданметов С.Б.<br/>( Заместитель директора КГУ «Зырянское лесное хозяйство»):</p> <p>1.Работы будут проводиться за пределами водоохраной зоны</p> <p>Диданметов С.Б.:<br/>В соответствии с правилами пожарной безопасности у вас должен быть определенный инвентарь , так как вы будете работать в пожарно- опасный сезон</p> | <p>Отвечает Белоглазова Т.А.:</p> <p>1. Я поняла это продление того что у нас есть, они работают в далеке от воды, где у них действующее разрешение</p> <p>Отвечает:<br/>Манакбаева А.Т.:<br/>Да, вагонщик есть<br/>Да, отправим список<br/>Хорошо, учтем и включим в план разведки</p> | Снятое замечание |
|                                       | <p>Диданметов С.Б.:</p> <p>1.У вас же там уже полевой лагерь есть?</p> <p>2.Нам нужен список людей и список техники обновить</p>  | <p>Отвечает:<br/>1.Манакбаева А.Т.:<br/>Да, домик<br/>2.Да, отправим список</p>   | Снятое замечание |
|                                       | <p>Диданметов С.Б.:</p> <p>1.В соответствии с правилами пожарной безопасности у вас должен быть определенный инвентарь , так как вы будете работать в пожарно- опасный сезон.</p>   | <p>1.Хорошо, учтем и включим в план разведки.</p>   | Снятое замечание |
| Иные вопросы и замечания не поступали |   |   |                  |