Приложение 4
к Правилам проведения
общественных слушаний
от 3 августа 2021 года №286

Протокол общественных слушаний в форме открытых собраний

Отчет о возможных воздействиях к «Плану горных работ на месторождении Коксай в Кербулакском районе области Жетісу»

1. Наименование местного исполнительного органа административно-территориальной единицы (областей, городов республиканского значения, столицы, районов, городов областного и районного значения) или аппарата акима соответствующей административно-территориальной единицы (сел, поселков, сельских округов), на территории которого осуществляется деятельность, или на территорию которого будет оказано влияние: КГУ "Аппарат акима Каспанского сельского округа Кербулакского района "
2. Предмет общественных слушаний: Отчет о возможных воздействиях к «Плану горных работ на месторождении Коксай в Кербулакском районе области Жетісу» (полное, точное наименование рассматриваемых проектных материалов)
3. Наименование уполномоченного органа в области охраны окружающей среды и местного исполнительного органа (областей, городов республиканского значения, столицы, районов, городов областного и районного значения) или аппарата акима соответствующей административно-территориальной единицы (сел, поселков, сельских округов), в адрес которого направлены документы, выносимые на общественные слушания: ГУ «Управление природных ресурсов и регулирования природопользования области Жетысу»
4. Местонахождение намечаемой деятельности: в административном отношении месторождение Коксай находится на территории Кербулакского района области Жетісу, в 250 км северо-восточнее города Алматы. Ближайшая ж.д. станция Сарыозек находится 50 км юго-западнее месторождения. Координаты: 44°29'52.3373640"N (СШ), 78°25'24.7671840"E (ВД); 44°29'34.0683360"N (СШ), 78°25'14.2570200"E (ВД); 44°29'0.10179600"N (СШ), 78°25'5.38165200"E (ВД); 44°28'34.6135800"N (СШ), 78°25'1.02666000"E (ВД); 44°28'14.1660480" N (СШ), 78°24'30.7860480"E (ВД); 44°27'47.8950120"N (СШ), 78°24'23.5946880"E (ВД); 44°27'40.9748760"N (СШ), 78°24'30.2301360"E (ВД); 44°27'33.5347560"N (СШ), 78°25'25.9987440"E (ВД); 44°27'46.3337640"N (СШ), 78°26'27.2072400"E (ВД); 44°27'50.6397600" N (СШ), 78°27'21.9564360"E (ВД); 44°27'58.2975720"N (СШ), 78°28'4.66377600"E (ВД); 44°27'50.3066880"N (СШ), 78°28'45.0098760"E (ВД); 44°27'48.7592280"N (СШ), 78°29'37.7231640"E (ВД); 44°27'38.0199600"N (СШ), 78°30'17.1684360"E (ВД); 44°27'46.8987840" N (СШ), 78°30'41.8532040"E (ВД); 44°28'34.3608960"N (СШ), 78°30'31.7320560"E (ВД); 44°29'0.39606000"N (СШ), 78°30'46.6310520"E (ВД); 44°29'14.1056160"N (СШ), 78°30'53.8285680"E (ВД); 44°29'31.7772240"N (СШ), 78°30'55.4120280"E (ВД); 44°29'44.0760480" N (СШ), 78°31'6.04300800"E (ВД); 44°29'59.3448720"N (СШ), 78°31'9.18872400"E (ВД); 44°30'16.1370720"N (СШ), 78°31'18.3666720"E (ВД); 44°30'48.9676680"N (СШ), 78°30'50.8037760"E (ВД); 44°30'47.9568240"N (СШ), 78°30'27.9967680"E (ВД); 44°30'38.7968400" N (СШ), 78°27'36.7898400"E (ВД); 44°30'33.7986360"N (СШ), 78°27'18.0734400"E (ВД). (полный, точный адрес, географические координаты территории участка намечаемой деятельности)
5. Наименование всех административно-территориальных единиц, затронутых возможным воздействием намечаемой деятельности: РК, область Жетысу, Кербулакский район (перечень административно–территориальных единиц, на территорию которых может быть оказано воздействие в результате осуществления намечаемой деятельности и на территории которых будут проведены общественные слушания)
6. Реквизиты и контактные данные инициатора намечаемой деятельности:
ТОО «Консолидированная Строительная Горнорудная Компания» Адрес: РК, г Алматы, Медеуский район, проспект Достык, 240, офис 503. БИН: 120640017812. тел. +77273906261. е-

mail: office@ksgk.kz (в том числе точное название, юридический и фактический адрес, БИН, ИИН,телефоны, факсы, электронные почты, сайты)

7. Реквизиты и контактные данные составителей отчетов о возможных воздействиях, или внешних привлеченных экспертов по подготовке отчетов по стратегической экологической оценке, или разработчиков документации объектов государственной экологической экспертизы: ТОО «АНТАЛ», г.Алматы, Бухар Жырау 33, БЦ «Женис», оф.50, БИН – 920940000013. Банк получателя: АО «БанкЦентрКредит». БИН банка: 981141000668. ИИК - KZ708562203102903396. БИК KCJBKZKX; тел/факс 8(727) 376-33-42, e-mail: office@antal.kz (в том числе точное название, юридический и фактический адрес, БИН, ИИН,телефоны, факсы, электронные почты, сайты)
8. Дата, время, место проведения общественных слушаний (дата(-ы)и время открытого собрания общественных слушаний):
время начала регистрации участников в 09:30 часов 26.08.2024 г.
время начала общественных слушаний 10:00 часов 26.08.2024 г.
Место проведения-слушания: РК, область Жетісу, Кербулакский район, Каспанский сельский округ, село Каспан, улица Алтынсарина №25, Каспанская СШ. Для жителей поселка Шаган будет предоставлен транспорт для участия в общественных слушаниях. Время отправки транспорта от п. Шаган 26.08.2024 года в 9:00 (дата, время начала регистрации участников, время начала общественных слушаний, полный и точный адрес места проведения слушаний. В случае продления общественных слушаний указываются все даты)
9. Копия письма-запроса от инициатора намечаемой деятельности, и копия письма- ответа местных исполнительных органов административно-территориальных единиц (областей, городов республиканского значения, столицы), о согласовании условий проведения общественных слушаний прилагается к настоящему протоколу общественных слушаний. *Копии письма-запроса и письма-ответа представлены в Приложении 2 к настоящему протоколу общественных слушаний.*
10. Регистрационный лист участников общественных слушаний прилагается к настоящему протоколу общественных слушаний. *Регистрационный лист участников представлен в Приложении 3 к настоящемупротоколу общественных слушаний.*
11. Информация о проведении общественных слушаний распространена на казахском и русском языках следующими способами:

1) на Едином экологическом портале: https://ecoportal.kz/ раздел «Общественные слушания».
2) на официальном Интернет-ресурсе местного исполнительного органа (областей, городов республиканского значения, столицы) или официальном Интернет-ресурсе государственного органа-разработчика: https://www.gov.kz/memleket/entities/zhetysu-natural/documents/1?lang=ru (наименование и ссылки на официальные интернет–ресурсы и даты публикации)
3) в средствах массовой информации, в том числе, не менее чем в одной газете,и посредством не менее чем одного теле- или радиоканала, распространяемыхна территории соответствующих административно-территориальных единиц (областей, городов республиканского значения, столицы), полностью или частично расположенных в пределах затрагиваемой территории, не позднее чем за двадцать рабочих дней до даты начала проведения общественных слушаний: Газета Вестник Жетысу №84 (19367) от 20.07.2024 г. (название, номер и дата публикации объявления в газете, с приложением сканированного объявления: сканированные титульная страница газеты и страница с объявлением о проведении общественных слушаний)
Телерадиокомпания Жетысу, день проката 20.07.2024 (эфирная справка прилагается).
Электронная версия газеты и эфирной справки представлены в Приложении 4 к настоящему протоколу общественных слушаний (название теле или радиоканала, дата объявления: электронный носитель с видео- и аудиозаписью объявления о проведении общественных слушаний на теле или радиоканале подлежит приобщению (публикации) к протоколу общественных слушаний)
4) в местах, доступных для заинтересованной общественности на территории соответствующих административно-территориальных единиц (областей, городов республиканского значения, столицы, районов, городов областного и районного значения, сел, поселков, сельских округов), в количестве 2 объявлений

на информационных досках
Село Каспан:
1. Акимат Каспанского с/о ул.Ы.Алтынсарина 25.
2. Амбулатория с/о ул.Ы.Алтынсарина 24.
3. Участок Полиции Каспанского с/о ул.Т.Рыскулова 16 а.
Поселок Шаған Каспанского с/о:
1.Медпункт ул. Казбек би 24
Фотоматериалы прилагаются к настоящему протоколу общественных слушаний.
Электронная версия фотографий с доски объявлений представлены в Приложении 4 к настоящему протоколу общественных слушаний.

12. Общественные слушания были начаты в запланированное время – 10:00 часов 26 августа 2024 года

По правилам проведения общественных слушаний общим голосованием выбрали:
Председателя общественных слушаний – Күншуақ Нұржан Айшуақұлы - аким Каспанского сельского округа
Предложена кандидатура в качестве секретаря общественных слушаний - Умарова Жанар Райханбековна - гл. специалист аппарата акима
Присутствующие 72 человек проголосовали 72 человек «за», против 0 человек и воздержались 0 человек
(о выборе секретаря. Указать количество участников общественны слушаний "за", "против", "воздержались")
Утверждение регламента общественных слушаний, присутствующие 72 человек проголосовали 72 человек «за», против 0 человек и воздержались 0 человек

1) Избрание секретаря общественных слушаний – 1 мин.
2) Открытие слушаний – 5 мин.
3) Ознакомление с презентацией и рассмотрение материалов проекта в форме доклада – 20 мин;
4) Обсуждения и вопросы по презентации – 1 час.

(об утверждении регламента. Указать количество участников общественных слушаний "за", "против", "воздержались")

13. Сведения о всех заслушанных докладах: Докладчик: Изтлеуова Г. С. –начальник ОООС ТОО «Консолидированная Строительная Горнорудная Компания» - ознакомила с содержанием по проектной и экологической части
Тема доклада: Отчет о возможных воздействиях к «Плану горных работ на месторождении Коксай в Кербулакском районе области Жетісу». Доклад представлен в Приложении 5 к настоящему протоколу общественных слушаний, количество страниц: 5 (тема доклада, количество страниц, слайдов, файлов, плакатов, чертежей) Тексты докладов по документам, выносимым на общественные слушания, прилагаются к настоящему протоколу общественных слушаний.

14. Сводная таблица, которая является неотъемлемой частью протокола общественных слушаний, и содержит все замечания и предложения заинтересованных государственных органов и общественности, представленные в письменной форме в соответствии с пунктом 18 настоящих Правил или озвученные в ходе проведения общественных слушаний; ответы и комментарии Инициатора по каждому замечанию и предложению. Замечания и предложения, явно неимеющие связи с предметом общественных слушаний, вносятся в таблицу с отметкой "не имеют отношения к предмету общественных слушаний".

15. Мнение участников общественных слушаний о качестве рассматриваемыхдокументов и заслушанных докладов на предмет полноты и доступности их понимания, рекомендации по их улучшению: Замечаний о качестве рассматриваемых документов и заслушанных докладов на предмет полноты и доступности их понимания, рекомендации по их улучшению не поступило.
(фамилия, имя и отчество (при наличии), должность, наименование представляемой организации)

16. Обжалование протокола общественных слушаний возможно в судебном и досудебном порядке, согласно Административному процедурно-процессуальному кодексу Республики Казахстан.

17. Председатель общественных слушаний:

Аким Каспанского с/о Н. Кунишук 27.08.24г.

(фамилия, имя и отчество (при наличии), должность, наименование организации представителем которой является, подпись, дата)

18. Секретарь общественных слушаний:

гл. спец аппарата акима Каспанского с/о Ж. Умарова

(фамилия, имя и отчество (при наличии), должность, наименование организации представителем которой является, подпись, дата) 27.08.24г.

Приложение 1.

Сводная таблица замечаний и предложений,
полученных до и во время проведения общественных слушаний

№ р/с	Қатысушылардың ескертулері мен ұсыныстары (қатысушының тегі, аты және әкесінің аты (бар болса), лауазымы, өкілдік ететін ұйымның атауы)	Ескертулер мен ұсыныстарға жауаптар (респонденттің тегі, аты және әкесінің аты (бар болса), лауазымы, өкілдік ететін ұйымның атауы)	Ескертпе (жойылған түсініктеме немесе ұсыныс)
1	*Жанатаева, ауылдың қоғам белсендісі* Жануарлар турал айтып жатсыздар, таулы аймақта аю секілді түрлі жануарлар бар, оларға зияны болады ма екен? Және Шаған ауылына жақын орналасқан дедіңіз ғой ауылға қандай зияны тиюі мүмкін?	*Ізтілеуова Г.С.* Осы жұмысқа Экологиялық баға беру үшін біз көптеген мемлекеттік органдардан сұрақ қойып, жауап алдық. Соның ішінде жануарларға қандай әсері бар екенін де қарастырып, Жетісу ауданы бойынша «Облыстық орман шаруашылығы және жануарлар дүниесі аумақтық инспекциясы» РМК-ның хатына сәйкес, Көксай кен орны ерекше қорғалатын табиғи аумақтар мен мемлекеттік орман қорының жерлеріне жатпайды. Ең жақын қорғалатын аумақ – зерттеу аймағының оңтүстігінде 17,5 км қашықтықта орналасқан «Алтынемел» мемлекеттік ұлттық табиғи паркі. «Жетісу облысы бойынша орман шаруашылығы және жануарлар дүниесі аумақтық аумақтық инспекциясы» мемлекеттік мекемесінің хатына сәйкес, қазіргі уақытта Гвардейское аңшылық алқабынан шығарылған аумақта антропогендік әсерге байланысты бұрын өмір сүрген жабайы жануарлар мұнда жақын маңдағы аңшылық алқаптарға қоныс аударған. Осыған байланысты сұралып отырған аумақта Қазақстан Республикасының Қызыл кітабына енген сирек және құрып кету қаупі төнген тұяқты жануарлардың мекендейтін орындары мен қоныс аудару жолдары жоқ. *Азамат, жер бөлімінің маманы.* Жақын орналасқан ауылдар бар дедіңіз ғой сол сұраққа жауап бере кетейін. Біз құрылыс жүргізу аймағының ең жеткі нүктесінен 1 шақырым жер шеңбер аймағы Санитарлық қорғау аймағын белгілейміз. Сол зияны болуы мүмкін деген ара қашықтық сол 1 шақырым арасында болады, бірақ біздің ең жақын орналасқан елді мекеніміз Шаған аулы 3 шақырым қашықтықта орналасқан. Сондықтан осы Кербұлақ ауданында орналасқан елді мекендерге ешқандай зияны жоқ.	Ескерту жойылды

2	*Тоқабаев, аул тұрғыны.* 1) Сол жақта бізде елдің шабындықтары және жайлау бар. Барлық мал (жылқы, қой, сиыр) сол жақта жайылады, оларға қандай әсері болады? 2) Ауамен әсер етпей ма?	*Азамат, жер бөлімінің маманы.* 1) Алдына айтқанымдай Санитарлық қорғау аймағында қандай бір ауыл шаруашылығына байланысты іс-шаралар жүргізуге шектеулер қойылады, жасыратыны жоқ оның, ал енді санитарлық қорғау аймағының сыртында болса ол жерлерді пайдалан берулеріңізге болады, шабындық болсын егіндік болсын ешқандай тиым жоқ. Ал құрылыс жүретін аймақтарды мекемеатынан қаржылай шығындар өтеліп, рәсімделеді. 2) Сол ауамен әсері де 1 шақырымнен аспайды. *Ізтілеуова Г.С.* Экологиялық бағалауда жобалаушылар барлық зиянды заттарды есептеп оның таралуын ескере отырып осы 1000 метр ара қашықтықты бекітіп отыр, сондықтын Санитарлық қорғау аймағынан тыс экологиялық кері әсері болмайды	Ескерту жойылды
3	*Ауыл тұрғыны.* Жұмысты бастаймыз деп жатсыздар. Енді жол міселесі қалай болады екен? Көктемде енді 1-2 айда бастаймыз деп уәде беріп кеткенсіздер	*Азамат, жер бөлімінің маманы.* Ия, бізде түсініп отырмыз осы Шаған ауылының тұрғындарын мазалап жүрген сол жол мәселесі, бірнеше мәрте айтылып келді. Жұмыс басталмас бұрын біз инфроқұрылымды жүргізіп алуымыз керек, жол, электр желісі, су деген сияқты. «Балқаш-Алакөл су ресурстарын пайдалану мен қорғауды реттеу жөніндегі бассейндік инспекциясы» мен біраз мәселелер енді шешімін тауып жатыр, сондықтан инфроқұрылымды қашан бастайтынымыздың нақты шешімін қазір айта алмаймыз, бірақ басталар алдын сіздерге хабарлап айтамыз. Жолдың жаңа нұсқасы сызылып, жоба дайындалып жатыр. Жоба жасалып біткен соң сараптамадан өтеді, оған біраз уақыт өтеді. Биыл жолың құрылысы болмайды.	Ескерту жойылды
4	*Шаған ауылының тұрғыны.* 1) Бізде шабындық бар, өткенде сол шабындықты келіп бұрғылап кетіпті, оған қандай рұқсат қағаздарыңыз бар? 2) Шахты ашылса ауылға не зиян не пайда? Ауыл көшіп кетпейді ма?	1) Кен орнында жұмыстары басталмас бұрын инженерлік инфроқұрылымдар жүргізіледі деп, жол, су, электр желісі деп, біз сол базадан қарайық сіздің жеріңізді қарастырып көрейік, телефон номеріңізді қалдырыңыз. Негізі Кербұлақ ауданының әкімшілігінен қаулы алған болатынбыз, зерттеу жұмыстарын жүргізуге. Бірақ нақты қай жұмыс екенін уақыт берсеңіз кейінірек айтып берейін. 2) Санитарлық қорғау аймағынан тыс жерде кәсіпорынның еш зияны болмайды.	Ескерту жойылды

5	*Мұрат, Шаған ауылының тұрғыны.* Жүргізетін жұмыстарыңыздың келешекте аул тұрғындарына, ауылға қандай пайдасы бар, тұрғындар жұмысқа қабылданады ма, қабылдаса қандай мамандықтар тартылады? Бұл жобаның инвесторы кім, мердігері кім?	«Консолидейд Констракшн Майнинг Компани» ЖШС толық 100 пайыз Қазақстандық комания. Жалпы біз бұл жұмыстарға 2200 адам қабылдаймыз. Екі ауысыммен жұмыс жасайтын болады. Негізінен кен байтушылар, кеншілер, үлкен жүк көлігін жүргізушілер, бұрғылаушылар, геологтар, маркшейдерлер, дәнекерлеушілер. Үлкен көлік жүргізушілерді өзіміз осында оқытамыз, емтихан тапсырып жұмысқа қабылданады. Жұмысшыларды жергілікті тұрғындардан қабылдау көзделіп отыр, өйткені сырттан маман тартсак оларды жол шығындары бар, сондықтар тұрғылықты жерден алған компанияға тиімді. Біз 2200 адам алған кезде бюджетке 1,3 трлн. Теңге құямыз, салық ретінде. Ол осы жергілікті бюджетке түседі. Компаниямыз Алматы да емес осы Сарыөзекте орналасқан. Барлық салықтар осы Кербұлақ ауданының бюджетіне түседі. Бізде әлеументтік жобалармен балаларды Техникалық жоғарғы оқуларында оқытып бізге жұмысқа ала аламыз, ал орташа білімді мамандарды колледждерде дайындатуға болады. Сарыөзекте колледж ашу ойымызда бар, өзімізге керекті мамандарды дайындайтын. Ал, құрылыс жұмыстарына бас мердігер әлі анықталған жоқ. Қазіргі кезде жобалау жұмыстары жүріп жатыр.	Ескерту жойылды
6	*Шаған ауылының тұрғыны.* Газ мәселесі бойынша не айта аласыздар?	*Азамат, жер бөлімінің маманы.* Газ мәселесі бойынша бізде топрграфиялық түсірілімдер жүріп жатыр. Сарыөзектен Шағанға, одан соң кен орнына тартылатын болады. Газдандыру мәселесі бұл жерде тек кен орнына байланыстын. Ал ауылдарды газдандыруға өкімет тарапынан ақша бөлінеді, оған біздің қатысымыз жоқ.	Ескерту жойылды
7	*Шаған ауылының тұрғыны.* Жұмыс басталған соң ауыл тұрғындарына қандай көмек болады. Ауыл жастары көбісі бос, жұмыспен қамту қалай болады? Материалдық көмектер болады ма?	Жоғарыда айтып кеттік, барлық салықтар аудан бюджетіне төленеді, әлеументтік жобалар бойынша көмектер болады. Тұрмысы төмендерге көмектесу, оларды жұмыспен қамту және медициналық бойынша әлеументтік жобаға бөлінген қаржыдан көмек беріледі. Аудандық әкімшілік арқылы барлығын шешеміз.Бірақ біз жұмыста бастап пайда таба бастағаннан бастап іске асырылады.	Ескерту жойылды

8	*Шаған ауылының тұрғыны.* Шаған ауылынан қалашық салынады ма?	Шаған ауылынан салынбайды. Кен орны территориясының ішінде өзінің АБКасы, жатаханасы болады. Қаспан ауылынан офис ашамыз деген жоспарда бар.	Ескерту жойылды
9	*Шаған ауылының тұрғыны.* Жол салғанда біздің, құрылыс жұмыстарын жүргізгенде шабындыққа зияны жоқ па? Жерді сатып аламыз дедіңіздер қандай жерлерді аласыздар?	Жер теліміңіз снитарлық қорғау аймағына кіретін болса, құрылыс жүргізетін аумақта болса сатып алынады	Ескерту жойылды

Приложение 2. Копия письма-запроса

Приложение 3.1.
к Правилам проведения
общественных слушаний

Форма письма-запроса от инициатора общественных слушаний на проведение общественных слушаний в местные исполнительные органы административно-территориальных единиц (района, города)

исходящий номер: 24371833001, Дата: 18/07/2024

(регистрационные данные письма, исходящий номер, дата)

Информируем Вас о: Проведение оценки воздействия на окружающую среду (в том числе сопровождаемой оценкой трансграничных воздействий)

(наименование в соответствии с пунктом 12 настоящих Правил)

Будет осуществляться на следующей территории:

(территория воздействия, географические координаты участка)

Предоставляем перечень административно-территориальных единиц, на территорию которых может быть оказано воздействие, и на территории которых будут проведены общественные слушания: Месторождение Коксай находится на территории Кербулакского района области Жетісу, в 250 км северо-восточнее города Алматы. Ближайшая ж.д. станция Сарыозек находится 50 км юго-западнее месторождения. Ближайшее населенные пункты: - село Карымсак – 3,6 км в юго-западном направлении; - село Шаган Каспанского с/о – 8,87 км в северо-западном направлении; - село Шаган Когалинского с/о – 3,0 км в юго-восточном направлении; - село Жаналык – 5,92 км в южном направлении; -село Коноваловка – 5,96 км в восточном направлении; - село Кугалы – 8,6 км в восточном направлении; - село Каспан – на расстоянии 10,85 км в западном направлении; - село Куренбел – 13,84 км в северо-восточном направлении.

Предмет общественных слушаний: Отчет о возможных воздействиях к «Плану горных работ на месторождении Коксай в Кербулакском районе области Жетісу»

(тема, название общественных слушаний, предмет общественных слушаний в обязательном случае должен содержать точное наименование, место осуществления, срок намечаемой деятельности и наименование инициатора намечаемой деятельности

Просим согласовать нижеуказанные условия проведения общественных слушаний: область Жетісу, Кербулакский район, Каспанский с.о., с.Каспан, улица Алтынсарина №25, Каспанская СШ. Для жителей поселка Шаган будет предоставлен транспорт для участия в общественных слушаниях. Время отправки транспорта от п. Шаган 26.08.2024 года в 9:00., 26/08/2024 10:00

(место, дата и время начала проведения общественных слушаний)

Место проведения общественных слушаний в населенном (-ых) пункте (-ах) обосновано их ближайшим расположением к территории намечаемой деятельности (10.85 км).

Объявление о проведении общественных слушаний на казахском и русском языках будет распространено следующими способами:
Газета Вестник Жетысу; Телерадиокомпания Жетысу

(наменование газеты, теле- и радиоканала, где будет размещено объявление)

Село Каспан: 1.Акимат Каспанского с/о ул.Ы.Алтынсарина 25. 2.Амбулатория с/о ул.Ы.Алтынсарина 24. 3.Участок Полиций Каспанского с/о ул.Т.Рыскулова 16 а. Поселок Шаган Каспанского с/о: 1.Медпункт ул. Казбек би 24

(расположение мест, специально предназначенных для размещения печатных объявлений (доски объявлений)

Просим также подтвердить наличие технической возможности организации видеоконференцсвязи в ходе проведения общественных слушаний.

В соответствии с Экологическим кодексом Республики Казахстан и Правилами проведения общественных слушаний, общественные слушания проводятся под председательством представителя местного исполнительного органа соответствующей административно-территориальной единицы (района, города). Местный исполнительный орган обеспечивает видео- и аудиозапись открытого собрания общественных слушаний. Электронный носитель с видео- и аудиозаписью всего хода открытого собрания общественных слушаний с начала регистрации до закрытия общественных слушаний и подведением итогов

слушаний, подлежит приобщению (публикации) к протоколу общественных слушаний.

В соответствии с требованиями законодательства просим обеспечить регистрацию участников общественных слушаний и видео- и аудиозапись общественных слушаний.»

ТОВАРИЩЕСТВО С ОГРАНИЧЕННОЙ ОТВЕТСТВЕННОСТЬЮ "КОНСОЛИДИРОВАННАЯ СТРОИТЕЛЬНАЯ ГОРНОРУДНАЯ КОМПАНИЯ" (БИН: 120640017812), 8-778-666-1113, kistaubayeva_elena@ksgk.kz,

Составитель отчета о возможных воздействиях : ТОО "АНТАЛ"

(фамилия, имя и отчество (при наличии), должность, наименование организации представителем которой является, подпись, контактные данные инициатора общественных слушаний).

Копия письма-ответа

Приложение 3.
к Правилам проведения
общественных слушаний

Форма письма-ответа инициатору общественных слушаний от местных исполнительных органов административно-территориальных единиц (района, города) на проведение общественных слушаний

исходящий номер: 24371833001, Дата: 22/07/2024

(регистрационные данные письма, исходящий номер, дата)

«В ответ на Ваше письмо (исх. №24371833001, от 18/07/2024 (дата)) о согласовании предлагаемых Вами условий проведения общественных слушаний, сообщаем следующее:

«Согласовываем проведение общественных слушаний по предмету Отчет о возможных воздействиях к «Плану горных работ на месторождении Коксай в Кербулакском районе области Жетісу», в предлагаемую Вами 26/08/2024 10:00, область Жетісу, Кербулакский район, Каспанский с.о., с.Каспан, улица Алтынсарина №25, Каспанская СШ. Для жителей поселка Шаган будет предоставлен транспорт для участия в общественных слушаниях. Время отправки транспорта от п. Шаган 26.08.2024 года в 9:00 (дату, место, время начала проведения общественных слушаний)»

(к причинам несогласования относятся: место проведения не относится к территории административно-территориальных единиц, на которую может быть оказано воздействие в результате осуществления намечаемой деятельности; дата и время проведения выпадает на выходные и/или праздничные дни, нерабочее время. "Поддерживаем, предложенные Вами способы распространения объявления о проведении общественных слушаний". или "Предлагаем дополнить (заменить) следующими способами, для более эффективного информирования общественности").

«Подтверждаем наличие технической возможности организации видеоконференцсвязи в ходе проведения общественных слушаний».

«Перечень заинтересованных государственных органов: 1. 2.»

ТОВАРИЩЕСТВО С ОГРАНИЧЕННОЙ ОТВЕТСТВЕННОСТЬЮ "КОНСОЛИДИРОВАННАЯ СТРОИТЕЛЬНАЯ ГОРНОРУДНАЯ КОМПАНИЯ" (БИН: 120640017812), 8-778-666-1113, kistaubayeva_elena@ksgk.kz,

Составитель отчета о возможных воздействиях: ТОО "АНТАЛ"

(фамилия, имя и отчество (при наличии), должность, наименование организации представителем которой является, подпись, контактные данные инициатора общественных слушаний).

ТІРКЕУ ПАРАҒЫ/ ЛИСТ РЕГИСТРАЦИИ

Қоғамдық тыңдауларды
өткізу қағидаларына 4-қосымша/
Приложение 4 к правилам
проведения общественных слушаний

«Жетісу облысы Кербұлақ ауданындағы Көксай кен орнындағы тау-кен жұмыстарын жүргізу жоспарына» ықтимал әсерлер туралы есеп бойынша ашық отырыстар түріндегі қоғамдық тыңдауларға қатысушыларды тіркеу парағы/
Лист регистрации участников общественных слушаний в форме открытых собраний на Отчет о возможных воздействиях к «Плану горных работ на месторождении Коксай в Кербулакском районе области Жетісу»

Күні/Дата проведения: 2024 жылы 26 тамыз сағат 10.00-да/26 августа 2024 года в 10.00 часов
Өткізілетін орны/Место проведения: Жетісу ауданы, Кербұлақ ауданы, Қаспан ауылдық округі, Қаспан ауылы, Алтынсарина көшесі № 25, Қаспан орта мектебі. Шаған ауылының тұрғындарының қоғамдық тыңдауларға қатысуы үшін көлік қамтамасыз етіледі. Шағаннан көліктің шығу уақыты 26.08.2024 ж. сағат 9:00/ область Жетісу, Кербулакский район, Каспанский сельский округ, село Каспан, улица Алтынсарина №25, Каспанская СШ. Для жителей поселка Шаган будет предоставлен транспорт для участия в общественных слушаниях. Время отправки транспорта от п. Шаган 26.08.2024 года в 9:00

№ р/с/№ п/п	Қатысушының аты-жөні/Фамилия, имя, отчество (при его наличии) участника	Қатысушы санаты (мүдделі жұртшылықтың, жұртшылықтың, мемлекеттік органның өкілі, Бастамашы)/Категория участника (представитель заинтересованной общественности, общественности, государственного органа, Инициатора)	Байланыс телефон нөмірі/Контактный номер телефона	Қатысу форматы (жеке немесе конференц-байланыс арқылы)/Формат участия (очно или посредством конференцсвязи)	Қолы (ашық жиналысқа қатысқан жағдайда)/Подпись (в случае участия на открытом собрании)
1	2	3	4	5	6
1	Умарова Жанар	с. Каспан	87476912788	очно	
2	Нуртаев Анарбай	с. Каспан	87474732955	очно	
3	Осканов Тохтар	с. Каспан	87076407505	очно	
4	Нурабай Нурцин	шаган	87474650722	очно	

№ р/с/№ п/п	Қатысушының аты-жөні/Фамилия, имя, отчество (при его наличии) участника	Қатысушы санаты (мүдделі жұртшылықтың, жұртшылықтың, мемлекеттік органның өкілі, Бастамашы)/Категория участника (представитель заинтересованной общественности, общественности, государственного органа, Инициатора)	Байланыс телефон нөмірі/Контактный номер телефона	Қатысу форматы (жеке немесе конференц-байланыс арқылы)/Формат участия (очно или посредством конференцсвязи)	Қолы (ашық жиналысқа қатысқан жағдайда)/Подпись (в случае участия на открытом собрании)
1	2	3	4	5	6
5	Қызырақын Бұжуна	шақан	87074051347	очно	
6	Мұратбек Тоқтауұлы	шақан	87059123975	очно	
7	Жуканов Даулат кызы	шақан	87077740426	очно	
8	Кожбабанов Сая	шақан	82474349522	очно	
9	Кунбаесов М	Шақан	87077164007	очно	
10	Ажибаев Бауржан	Шақан	87472610970	очно	
11	Турсынбаев Кайп	с. Жаспан	87057726791	очно	
12	Нарахойшиев Т.	с. Каспан	87476453170	очно	
13	Бейбитов Ергали	с. Каспан	77148840 43	очно	
14	Первушкина Галина	с. Каспан	–	очно	
15	Жанабаева Гульжира	с. Кайнарлы	87476763870	очно	
16	Кожбаева Б	с. шақан	87084932362	очно	
17	Сілімбек Ұялқан	с. Каспан	87058372976	очно	
18	Магда. Луиза	с. Каспан	87712075060	очно	

№ р/с/№ п/п	Қатысушының аты-жөні/Фамилия, имя, отчество (при его наличии) участника	Қатысушы санаты (мүдделі жұртшылықтың, жұртшылықтың, мемлекеттік органның өкілі, Бастамашы)/Категория участника (представитель заинтересованной общественности, общественности, государственного органа, Инициатора)	Байланыс телефон нөмірі/Контактный номер телефона	Қатысу форматы (жеке немесе конференц-байланыс арқылы)/Формат участия (очно или посредством конференцсвязи)	Қолы (ашық жиналысқа қатысқан жағдайда)/Подпись (в случае участия на открытом собрании)
1	2	3	4	5	6
19	Ешпаева Адель	с. Каспан	87470570296	очно	
20	Жокибаева Фарида	с. Саймалы-Коль	87053248225	очно	
21	Ербол Жаден	с. Саймалы-Коль	8705310907 1	очно	
22	Бекжанова Розо	с. Саймалы-Коль	87759649371	очно	
23	Бекбергенова Айнагуль	с. Саймалы-Коль	8707335 3619	очно	
24	Куатбекова Жанар	с. Каспан	87073506281	очно	
25	Абдрашова Кербез	с. Саймалы-Коль	87472693790	очно	
26	Беспаева Сауле	с. Кайнарлы	87712624164	очно	
27	Махмутова Мартан	с. Саймалы-Коль	87002487516	очно	
28	Кунбасов Рахимбек	с. Каспан	87076980476	очно	
29	Джамалова Б.	с. Саймалы-Коль	87072266385	очно	
30	Джаманбаева М.	с. Каспан	87476106390	очно	
31	Абдрашова Кербез	с. Саймалы-Коль	87472693790	очно	
32	Самолтарův Жексенбай	с. Кокшай	87058786135	очно	

№ р/с/№ п/п	Қатысушының аты-жөні/Фамилия, имя, отчество (при его наличии) участника	Қатысушы санаты (мүдделі жұртшылықтың, жұртшылықтың, мемлекеттік органның өкілі, Бастамашы)/Категория участника (представитель заинтересованной общественности, общественности, государственного органа, Инициатора)	Байланыс телефон нөмірі/Контактный номер телефона	Қатысу форматы (жеке немесе конференц-байланыс арқылы)/Формат участия (очно или посредством конференцсвязи)	Қолы (ашық жиналысқа қатысқан жағдайда)/Подпись (в случае участия на открытом собрании)
1	2	3	4	5	6
33	Арозбаева Ергали	с. Каспан	8707702 1664	очно	
34	Утепова Гульзира	с. Каспан	8747597 1646	очно	
35	Кызыраман Сәуле	с. Каспан	8747460 1557	очно	
36	Скакбаев Асхат	с. Коксай	8 747 980 3376	очно	
37	Есембекова Аксая	с. Коксай	8707 386 1241	очно	
38	Бегембетов Есболат	с. Каспан	8707562 8251	очно	
39	Абдрахимова Аинагуль	с. Каспан	8707245 4157	очно	
40	Мугаметова Кайнахан	с. Каспан	8771491 0974	очно	
41	Жотабаев Сламбай	с. Каспан	8777226 1038	очно	
42	Бейбитов Рустем	с. Каспан	8747584 4232	очно	
43	Байжуанова Назгул	с. Каспан	8747694 1048	очно	
44	Асылханов Мухибхан	с. Каспан	8776327 7860	очно	
45	Ансабаев Азамат	с. Каспан	8707881 0473	очно	
46	Жумаш Әйгерім	с. Каспан	8707688 8504	очно	

№ р/с/№ п/п	Қатысушының аты-жөні/Фамилия, имя, отчество (при его наличии) участника	Қатысушы санаты (мүдделі жұртшылықтың, жұртшылықтың, мемлекеттік органның өкілі, Бастамашы)/Категория участника (представитель заинтересованной общественности, общественности, государственного органа, Инициатора)	Байланыс телефон нөмірі/Контактный номер телефона	Қатысу форматы (жеке немесе конференц-байланыс арқылы)/Формат участия (очно или посредством конференцсвязи)	Қолы (ашық жиналысқа қатысқан жағдайда)/Подпись (в случае участия на открытом собрании)
1	2	3	4	5	6
47	Көпілжанов Айдар	с. Каспан	87471511053	очно	
48	Жазығалиев Жандос	с. Шалкар	87079588792	очно	
49	Кобчева Ляйля	с. Шалкар	87775985971	очно	
50	Рамазан Адоч	с. Каспан	87473796460	очно	
51	Сабурова Жанар	с. Сайлыкол	87475579514	очно	
52	Ақсақал Бақытұлы	с. Каспан	87075628300	очно	
53	Серік Әзида	с. Каспан	87474653227	очно	Әзида
54	Зіл Нұрмаханұлы	с. Каспан	87476553203	очно	
55	Досымбеков Мақсат	с. Каспан	87473534175	очно	
56	Нарымбекова Тұмажанова	с. Каспан	87478415569	очно	
57	Жаркынов Б.А.	с. Каспан	87085915539	очно	
58	Нұрмаханов Әзіз	с. Каспан	87471143326	очно	
59	Дәуіт Қатиша	с. Каспан	87972708240	очно	
60	Тексешбаев Болат	с. Каспан	87079395247	очно	

№ р/с/№ п/п	Қатысушының аты-жөні/Фамилия, имя, отчество (при его наличии) участника	Қатысушы санаты (мүдделі жұртшылықтың, жұртшылықтың, мемлекеттік органның өкілі, Бастамашы)/Категория участника (представитель заинтересованной общественности, общественности, государственного органа, Инициатора)	Байланыс телефон нөмірі/Контактный номер телефона	Қатысу форматы (жеке немесе конференц-байланыс арқылы)/Формат участия (очно или посредством конференцсвязи)	Қолы (ашық жиналыска қатысқан жағдайда)/Подпись (в случае участия на открытом собрании)
1	2	3	4	5	6
61	Грядинов	горожан	+77771728754	очно	
62	Киселева Ю.Д.	физич	8777130431	очно	
63	Нуртлеуова Д.С.	инициатор	87046111165	очно	
64	Мауленов К.К.	инициатор	8777 7626262	очно	
65	Молдабаев С.Т.	инициатор	8701528796 2	очно	
66	Сейітқазиев А.	инициатор	87052076555	очно	
67	Асантлеуов Н.К.	местный житель	87017112920 0	очно	
68	Кунсеудоя Н.Н.	МИО	87475213357	очно	
69	Омашева Жолжан Б.	Рук. отдела эколог. регул	87282244455	конференцсвязь	
70	Амиева Анда Кайратовна	гл. спец. эколог регул.	87282 244455	конференцсвязь	
71	Пантеева Елена Андреевна	гл. спец эколог. регул.	87282244455	конференцсвязь	
72	Конопьянов Серик Б.	гл. спец.		конференцсвязь	

Приложение 4

Фотоматериалы о размещении объявления о проведении общественных слушаний

Тәуелсіздік – бәрінен қымбат!
Қасым-Жомарт ТОҚАЕВ

20 шілде, сенбі, 2024 жыл №84 (19367)

www.7-su.kz
Jetisu2002@mail.ru

Jetisý

Газет 1918 жылы шыққаннан бастап

ЖЕТІСУ ОБЛЫСТЫҚ ҚОҒАМДЫҚ-САЯСИ, ӘЛЕУМЕТТІК-ЭКОНОМИКАЛЫҚ ГАЗЕТ

ҚЫСҚА-НҰСҚА

● Жетісуда 13 мың бала бірінші сыныпқа барады. 2024-2025 оқу жылына 1 сыныпқа құжат қабылдау 1 сәуірден басталды.

● 2024 жылы білімсті қолдау үшін 7,4 млрд. теңге бөлінді. 6,9 млрд. теңге республикалық бюджеттен, ал 568,1 млн. теңге жергілікті бюджеттен қаралтырылған.

● 33 елді мекенге газ жеткізіледі. Жыл соңына дейін облыстағы 126 елді мекен табиғи газбен қамтамасыз етіледі. 30 елді мекен газға қосылып, 433 шаңырақ газ тарату желісі салынады.

●Облыста 3841 шаңырақ су құбыры желісі бар. Биыл сумен жабдықтау желілерін салу және күрделі жөндеуден өткізу бойынша 25 жоба іске асырылуда.

●Биыл 94 медициналық нысанды іске қосылады. Оның 59-ы «Ауылда денсаулық сақтауды жаңғырту» Ұлттық жобасы шеңберінде беріледі. Алғашқы медициналық-санитарлық көмек желісін кеңейту үшін ауылдық жерлерде 27 блокты-модульді нысан тұрғызылады.

● ЖАЙДАРМАН

Облыстық денсаулық сақтау саласы 29 «Жедел жәрдем» көлігімен толықты. Оған облыстық бюджеттен 750 миллион теңге бөлінді. Салтанатты түрде ұйымдастырылған шарға облыс әкімі Бейбіт ИСАБАЕВ арнайы қатысты.

Бауыр КЕНЕБАЙ

Суретті түсірген Дмитрий БРОДСКИЙ

«ЖЕДЕЛ ЖӘРДЕМ» көлігі табысталды

● БІЛІМ

13 МЫҢ БАЛА 1-СЫНЫПҚА БАРАДЫ

Жетісу облысында 2024-2025 оқу жылына 1-сыныпқа 13 мың бала барады деп күтілуде. Бүгінге дейін 11 мыңнан астам баланың ата-анасының өтініш түскен.

Облыстық білім басқармасының мәліметінше құжатқа, жаңа оқу жылына 1-сыныпқа құжат қабылдау 1 сәуірден басталған.

«Биыл Жетісу өңірінде 2024-2025 оқу жылына 1-сыныпқа 13 мың бала келеді деп жоспарлап отырмыз. 1 сәуірден бастап бүгінгі күнге дейін 11 194 өтініш түсті. Оның ішінде 1055 бала egov.kz порталы арқылы, 10110 бала e-zhetpe.kz электрондық қызмет көрсету порталы арқылы, 29 бала өтініш қатты жүйеде қабылданды. Бүгінгі күні қабылданған балалардың 74,6%-ы қазақ сыныптарына, 21,6%-ы орыс сыныптарына, 4,1%-ы ұйғыр сыныптарына қабылданды. Құжаттарды қабылдау 31 тамыз дейін жалғасады», – дейді білім басқармасының өкілдері.

Есік алдағы, өтініші үй жанұйасында, халыққа қызмет көрсету орталықтарында, мектептерде орналасқан «Ә» нүктесі қызмет көрсету бұрыштарында тапсыруға болады.

ЖЕТІСУ ОБЛЫСЫ ӘКІМШІЛІГІ БАСПАСӨЗ ҚЫЗМЕТІ

● «ЖАСТАР РУХЫ»

КӨШБАСШЫ САЙЛАНДЫ

Қоғамның қозғаушы күші, ел ертеңі саналған жастардың ынтымақ үлкен жауапкершілік жүгі барын есте сақтап, тәуелсіз елдің, тәрсінді өмірін, еңбек ету қажет. Ол үшін де адамның бойында мемлекетке, елге, ата-мекен сүрілі жатқан қоғамға жарқын іс, жалынды жігермен үлес қосарлық сүйіспеншілік, елжандылық, «еңбекқорлық қасиетін болуы аудай керек.

Осын ескерп деп сараптаған «AMANAT» партиясы Жетісу облыстық филиалының төрағасы Арыстанжалы Арман «Жастар Рухы» Жастар қанаты Жетісу облыстық филиалының 2018-2023 жылдар аралығындағы атқарған жұмысы туралы есебін тыңдауға жиналғандықтарын алып өтті.

Обкомдағы Ахмаметжан, жастар ісі бойынша орынбасары Ерлан Ахмет, «Алматы» қаладағы газетінің бас редакторы, «AMANAT» партиясы жанындағы Жастарды қолдау жөніндегі қоғамдық кеңес төрағасы Альт Есенбаев, «Кіші Бес Ритм» Жетісу облысы бойынша филиалының директоры, «JASTL BOLASHAQ» волонтерлік жоспарының координаторы Ерлан Ахмет, «Жастар Рухы» Жастар қанаты Жетісу облыстық филиалы төрағасы өкілдеріне жастарды дамыту және қоғамды ортаны жоспарлы жолдастарды қорғау үшін мобилді жасақтарды неғұрлым қолдау Дамир Бекарысқа сен алып, жаңадан жастардың қатысуды ортаны мен сапалы жұмысы туралы тілеуін.

Ал, 3 мамыр жұмыс жүйесі бар «Жастар Рухы» Жастар қанаты Жетісу облыстық филиалы төрағасы өкілеттігін жалпы дауыс бойынша Бауыржан Қайыпбай сайланды. Жиын барысында «Жастар Рухы» ЖҚ төрағасы Аскарбек Нұсқабаевқа сен алып, жетістіктерге, жаңа қалыпқа ашық ортаға ортасын сәттілік тіледі.

АРДА БИ

● БАЙҚАУ

«ТІЛ – ҒҰМЫР» облыстық жас қаламгерлер байқауының ЕРЕЖЕСІ

Жетісу облысының қоғамдық даму басқармасы («Бұдан әрі – Басқарма») Қазақстан Жазушылар одағы Жетісу облыстық филиалының, «Зангар Жетісу ұлттық клубының» және Халықаралық «Қазақ тілі қоғамы» қоғамдық бірлестігі Жетісу облыстық филиалын бірлесе отырып, «Шымырлау» жыл сайын «Тіл – ғұмыр» облыстық жас қаламгерлер байқауын ұйымдастырады.

Байқауды ұйымдастыру және өткізу туралы хабарландыру бұқаралық ақпарат құралдарында жарияланады және Басқарманың интернет-ресурсы мен әлеуметтік желілердегі (Facebook, Instagram) парақшаларында орналастырылады. Сондай-ақ тәжірибелі мекемелерге (аудан, қала әкімдіктеріне) ресми хат жолданады.

Байқаудың мақсаты мен міндеттері:

– Тілімізге шығармашылық жасау және қолдау көрсету;

– Тіл қабілеттілігі мен тұлғалығына тоқталып, тіл мәдениетін өсіру;

– Жергілікті қаламгерлердің шығармашылық мұнасебетін.

Байқаудың негізгі шарттары:

– Байқауға 18-40 жас арасындағы облыс тұрғындары қатысады, сонымен бірге шетел азаматтары, бір шығармадан артық ұсынылмайды. Бір шығармадан артық ұсынылса, ол ескерілмейді.

– Байқауға ұсынылатын номинациялар 2 (екі) жанр бойынша бағытталады:

– «Поэзия» жанры;

– «Проза» жанры.

– Бір автор тек 1 (бір) жанр бойынша байқауға қатысуға өтінім бере алады.

– Поэзия жанры бойынша үміткерлер ұсынылатын бірінші шығармасы, ұлы ақын Абай Құнанбайұлының өлеңі және өзінің таңдауына бір өлең, бірақ 2 (екі) жанрдың шекті өлшемін ескере отырып кемі 10 шумақтан асуы тиіс.

– Проза жанры бойынша қатысушылар өзінің таңдауына бірақ-соңды ан жазды шығармасынан, 25 беттен *(1,5 интервал пайдалы)* аспайтын бір шығарманы *(эссе, әңгіме, повесть, т.б)* ұсына алады. Шығарманың көлемі бетіне жазылуы керек.

– Ұсынылған шығармалар компьютерде жазылуы керек – 14, Times New Roman, 1,5 интервалмен теріледі тиіс.

– Әрқашан бірінші болып шығарылуы, сайтқа, мәтіндегі мәліметтер жарияланған немесе басқа байқауларға ұсынылған және тақырыбы, мазмұны, басқа да тақырыпта сай келмейтін шығармалар қабылданбайды.

– Байқауға қатысушылардың жұмысын таныстыру сай сарапқа, мәтіндегі мәліметтер мәліметтер ұйымдастыру мақсатында.

– Қамтылған шығармалар ешбір себеп-салдар тоқтатылмайды, оларды қайта қарауға және талқылауға жатпайды.

Үміткерлердің шығармаларын бағалау:

Қамтылған мақсаты бойынша ұсынылған шығармалар бағалауда мынадай критерийлер бойынша жасалады:

• шығарма тақырыбының бойынша мазмұнын ашылуы;

• тұлғаның шеберлік сипаты;

• шығарма сол мазмұн мәтіні, стильдік ерекшеліктер жанр ауқымды.

Қатысу үшін өтінім беру тәртібі:

– Байқауға қатысушылар өтінімін *(ұсынылатын шығармалар, сканерленген)*, шығармаларды және өзері туралы мәліметті *(жеке куәлігінің көшірмесі PDF форматта, сканерлеу жасалсын, мерзімі-тауып фотосурет) Тіл/Язык* мәтіндегі «Ауылдық аудандық» «ТІЛ – ҒҰМЫР» жас қаламгерлер байқауына деген бағытқа 2024 жылы 16 тамыз дейін *zhetysu.kf@mail.ru* электрондық поштасына жіберуі тиіс.

Байқау қорытындысы, 1-жарияны өзінің ұсынылуы туралы хабарлаймыз. Мерзімінде ресімделмеген мәліметтер ескерілмейді, сыйлықтар мен грамотаны «Шымырлау» мерекесі, дипломдар мен арнаулы сертификаттар табыстаймыз.

Мекенжай: Талдықорған қаласы, «Қаратау» шағын ауданы, 36/8, Тіл сарайы.

Байланыс телефондары: +7 (7282) 40-18-49, +7 777 234 79 78.

«ТІЛ – ҒҰМЫР» облыстық жас қаламгерлер байқауына қатысу үшін

ӨТІНІМ

1. Аты-жөні (толық): _____

2. Білімі: _____

3. Ұсынылатын шығыс орны: _____

4. Мекенжайы: _____

5. Байланыс телефондары: _____

6. Шығармаларды тақырыбы мынау:

1) _____

2) _____

3. Ұсынылатын шығарма шығармалық нұсқасы, мәтіндегі: _____

Қолы

Күні

ХАБАРЛАНДЫРУ!

Жетісу облысының мінсіз/кінәсіз 27.08.2024 жылы № 218 шұғыл шығарылған «Жетісу облысы білім бақылау басқармасының Ақсу ауданы бойынша білім бөлімі» мемлекеттік мекемесінің «Қызылжар бастауыш мектебі, мектепке дейінгі шағын орталығы» мемлекеттік коммуналдық мекемесінің мекемесі «Жетісу облысы білім басқармасының Ақсу ауданы бойынша білім бөлімі» мемлекеттік мекемесінің «Шұғыла» Бобровское мектепке дейінгі шағын орталығы, мектепке дейінгі шағын орталығы мемлекеттік коммуналдық мекемесінің ҚМКмемлекеттік коммуналдық мекемесінің ашуға рұқсат берілмейді. Тілек орнатылады 1 айлық жазылы жылы мамандай бойынша анықталады: Жетісу облысы, Ақсу ауданы, Бобровское ауылдық округі, Бобровское ауылы, Жибек Жолы көшесі, № 43-үй, пошталық индексі 040007, байланыс телефоны: 87202219315.

Жетісу облысының мінсіз/кінәсіз 27.08.2024 жылы № 218 шұғыл шығарылған «Жетісу облысы білім басқармасының Талдықорған қаласы бойынша білім бөлімі» мемлекеттік мекемесінің «Сарыжылғалы бастауыш мектебі» коммуналдық мемлекеттік мекемесінің мекемесі «Жетісу облысы білім басқармасының Талдықорған қаласы бойынша білім бөлімі» мемлекеттік мекемесінің «Сәулет» — Ардақ мектепке дейінгі шағын орталығы мемлекеттік коммуналдық мекемесінің ашуға рұқсат берілмейді. Тілек орнатылады 1 айлық жазылы жылы мамандай бойынша анықталады: Жетісу облысы, Талдықорған қаласы, Ескелді ауданы, Сарыжылғалы ауылы, Ескелді би көшесі, № 30 үй, пошталық индексі 040000, байланыс телефоны: 87202219315.

Жетісу облысының мінсіз/кінәсіз 27.08.2024 жылы № 218 шұғыл шығарылған «Жетісу облысы білім басқармасының Талдықорған қаласы бойынша білім бөлімі» мемлекеттік мекемесінің «Қызылжар бастауыш мектебі» коммуналдық мемлекеттік мекемесінің мекемесі «Жетісу облысы білім басқармасының Талдықорған қаласы бойынша білім бөлімі» мемлекеттік мекемесінің «Ғаламдық Кемпирбай» ортаңғы мектепке дейінгі шағын орталығы мемлекеттік коммуналдық мекемесінің ашуға рұқсат берілмейді. Тілек орнатылады 1 айлық жазылы жылы мамандай бойынша анықталады: Жетісу облысы, Қарасай ауданы, Ескелді ауданы, Ескелді би ауылы, Алтынсарин көшесі, құрылыс 6, пошталық индексі 040000, байланыс телефоны: 87202419416.

Жетісу облысының мінсіз/кінәсіз 27.08.2024 жылы № 218 шұғыл шығарылған «Жетісу облысы білім басқармасының Талдықорған қаласы бойынша білім бөлімі» мемлекеттік мекемесінің «Сәулет» — Ардақ мектепке дейінгі шағын орталығы мемлекеттік коммуналдық мемлекеттік мекемесінің ашуға рұқсат берілмейді. Тілек орнатылады 1 айлық жазылы жылы мамандай бойынша анықталады: Жетісу облысы, Панфилов ауданы, Қиялдыны ауылдық округі, Кирьяково ауылы, Достық, көшесі 22, пошталық индексі 041317, байланыс телефоны: 87201139027.

● ХАБАРЛАНДЫРУ

«Консолидированная Строительная Горнорудная Компания» ЖШС КР Экологиялық кодексінің талаптарына сәйкес жиналыс туралы қоғамдық тыңдаулар өткізілетіндігін хабарлайды.

1. Жобаның атауы: Жетісу облысы, Еңбекшіқазақ ауданы Кемпирбай-ата-Ортақ-ата кен орнындағы бойынша кен орнын игеру туралы есеп.

2. Өтер күні, уақыты: ҚР, Жетісу облысы, Еңбекшіқазақ ауданы. Тарихи ғимараттар мәдениет ғимараттары ауданы, ауылы, Ескелді би көшесі, № 60А ғимарат (ал Ескерткіштер: 44°20'32.3373600"N (CE), 78°23'24.7471840"E (EE); 44°20'24.9831560"N (CE), 78°23'24.2770360"E (EE); 44°20'9.1917960"N (CE), 78°23'1.1864200"E (EE); 44°20'34.1666480"N (CE), 78°23'7.4266860"E (EE); 44°22'43.8351020"N (CE), 78°24'36.3844880"E (EE); 44°22'43.8348760"N (CE), 78°24'36.2303340"E (EE); 44°22'33.3347360"N (CE), 78°24'23.8882640"E (EE); 44°22'46.1337840"N (CE), 78°24'23.2672480"E (EE); 44°22'38.3357020"N (CE), 78°24'4.6837760"E (EE); 44°22'38.3344880"N (CE), 78°24'1.6946340"E (EE); 44°22'38.3342020"N (CE), 78°23'57.3321840"E (EE); 44°18'34.5683960"N (CE), 78°23'13.1685040"E (EE); 44°20'31.3330040"N (CE), 78°23'1.8352640"E (EE); 44°20'34.1337120"N (CE), 78°23'0.8326680"E (EE); 44°20'33.8326680"N (CE), 78°23'0.7771240"N (CE); 44°20'38.4332080"N (CE), 44°20'46.0700480"N (CE); 44°20'31.3337320"N (CE), 44°20'34.1337120"N (CE); 44°20'34.1337120"N (CE), 44°20'33.1337120"N (CE); 44°20'33

«Жетісу» телерадиокомпаниясы»
ЖШС
Жетісу облысы, Талдықорған қ.
Балапанов көш. 28,
тел.: 8 (7282) 40-00-83
www.zhetysutv.kz

ТОО «Телерадиокомпания
«Жетысу»
Область Жетісу, г.Талдыкорган,
ул. Балапанова 28,
тел.: 8 (7282) 40-00-83
www.zhetysutv.kz

ЭФИРНАЯ СПРАВКА

Настоящим, ТОО «телерадиокомпания Жетісу» подтверждает, что 20.07.2024г в эфире телеканала, в рубрике «бегущая строка» прошло объявление на рус и каз языках, следующего содержания:

ТОО «Консолидированная Строительная Горнорудная Компания», в соответствии с требованиями Экологического кодекса РК, уведомляет о проведении общественных слушаний в форме открытого собрания. 1. Наименование проекта: Отчет о возможных воздействиях к «Плану горных работ на месторождении Коксай в Кербулакском районе области Жетісу» 2. Территория воздействия: РК, область Жетісу, Кербулакский район. Площадь участка ведения горных работ составляет – 40,0 кв.км. Координаты: 44°29'52.3373640"N (СШ), 78°25'24.7671840"E (ВД); 44°29'34.0683360"N (СШ), 78°25'14.2570200"E (ВД); 44°29'0.10179600"N (СШ), 78°25'5.38165200"E (ВД); 44°28'34.6135800"N (СШ), 78°25'1.02666000"E (ВД); 44°28'14.1660480" N (СШ), 78°24'50.7860480"E (ВД); 44°27'47.8950120"N (СШ), 78°24'23.5946880"E (ВД); 44°27'40.9748760"N (СШ), 78°24'30.2301360"E (ВД); 44°27'33.5347560"N (СШ), 78°25'25.9987440"E (ВД); 44°27'46.3337640"N (СШ), 78°26'27.2072400"E (ВД); 44°27'50.6397600" N (СШ), 78°27'21.9564360"E (ВД); 44°27'58.2975720"N (СШ), 78°28'4.66377600"E (ВД); 44°27'50.3066880"N (СШ), 78°28'45.0098760"E (ВД); 44°27'48.7592280"N (СШ), 78°29'37.7231640"E (ВД); 44°27'38.0199600"N (СШ), 78°30'17.1684360"E (ВД); 44°27'46.8987840" N (СШ), 78°30'41.8532040"E (ВД); 44°28'34.3608960"N (СШ), 78°30'31.7520560"E (ВД); 44°29'0.39606000"N (СШ), 78°30'46.6310520"E (ВД); 44°29'14.1056160"N (СШ), 78°30'53.8285680"E (ВД); 44°29'31.7772240"N (СШ), 78°30'55.4120280"E (ВД); 44°29'44.0760480" N (СШ), 78°31'6.04300800"E (ВД); 44°29'59.3448720"N (СШ), 78°31'9.18872400"E (ВД); 44°30'16.1370720"N (СШ), 78°31'18.3666720"E (ВД); 44°30'48.9676680"N (СШ), 78°30'50.8037760"E (ВД); 44°30'47.9568240"N (СШ), 78°30'27.9967680"E (ВД); 44°30'38.7968400" N (СШ), 78°27'36.7898400"E (ВД); 44°30'33.7986360"N (СШ), 78°27'18.0734400"E (ВД).3. Общественные слушания состоятся: 26 августа 2024 года в 10.00 часов по адресу: РК, область Жетісу, Кербулакский район, Каспанский сельский округ, село Каспан, улица Алтынсарина №25, Каспанская СШ. Для жителей поселка Шаган будет предоставлен транспорт для участия в общественных слушаниях. Время отправки транспорта от п. Шаган 26.08.2024 года в 9:00. 26 августа 2024 года в 14.00 часов по адресу: РК, РК, область Жетісу, Кербулакский район, Когалинский с.о., село Когалы ул.Б.Момышулы №46, СШ им.Панфилова. Для жителей поселков: Керенбель, Конбастау будет предоставлен транспорт для участия в общественных слушаниях. Время отправки транспорта от поселков 26.08.2024 года в 13:00. 27 августа 2024 года в 10.00 часов по адресу: РК, область Жетісу, Кербулакский район, Жайнак батырский сельский округ, село Жанатых, Шакена №112, Жанатыкская СШ. Для жителей поселка Карымсак будет предоставлен транспорт для участия в общественных слушаниях. Время отправки транспорта от п. Карымсак 27.08.2024 года в 9:00. 27 августа 2024 года в 14.00 часов по адресу: РК, область Жетісу, Кербулакский район, Когалинский сельский округ, село Шаган, ул.Дутова №64, здание Дома культуры. 4. Инициатор намечаемой деятельности: ТОО «Консолидированная Строительная Горнорудная Компания» Адрес: РК, г Алматы, Медеуский район, проспект Достык, дом № 85А. БИН: 120640017812. тел. +77273304552. e-mail: office@ksgk.kz.5. Разработчик: ТОО «АНТАЛ». Адрес: г.Алматы, Бухар Жырау 33, БЦ «Женис», оф.50, БИН – 920940000013. Тел/факс: 8(727) 376-33-42, e-mail: office@antal.kz.6. С пакетом проектной документации можно ознакомиться на Едином экологическом портале https://ecoportal.kz/, а также сайте ГУ «Управление природных ресурсов и регулирования природопользования области Жетісу», в разделе «Общественные слушания». 7. Замечания и предложения принимаются не позднее 3-х рабочих дней до проведения общественных слушаний: по электронным адресам: ecoportal.kz; zhumadilova.kamshat@mail.ru, в бумажной форме по адресу: Жетысуская область, 040000, город Талдыкорган, ул. Кабанбай Батыра, № 26. +7 (7282) 32-93-83. Для участия в слушаниях 26 августа 2024 года в 10.00 часов необходимо пройти по ссылке:

https://us05web.zoom.us/j/86567035555?pwd=sGNaSqibxaXSFsCNUbSU8BeadF32fb.1
Идентификатор конференции: 865 6703 5555 Код доступа: 9PG7JN Для участия в слушаниях 26 августа 2024 года в 14.00 часов необходимо пройти по ссылке:

https://us05web.zoom.us/j/89853502126?pwd=ogbZgECWqhvGz3NlqdaiuNNYXXpKbG.1

Идентификатор конференции: 898 5350 2126 Код доступа: t1EXez

Для участия в слушаниях 27 августа 2024 года в 10.00 часов необходимо пройти по ссылке:

https://us05web.zoom.us/j/85715449768?pwd=b5jRwaWLvizKgcLhSgj9eK1KIKej25.1

Идентификатор конференции: 857 1544 9768 Код доступа: 5PSF7s

Для участия в слушаниях 27 августа 2024 года в 14.00 часов необходимо пройти по ссылке:

https://us05web.zoom.us/j/83666349596?pwd=vGSpFSQ5dDCisYi8t87cROVFaI5jT7.1

Идентификатор конференции: 836 6634 9596 Код доступа: 40djKN

Регистрация начинается за 30 минут до начала обсуждения. По вопросам подключения обращаться по телефонам инициатора намечаемой деятельности."Консолидированная Строительная Горнорудная Компания" ЖШС ҚР Экологиялық кодексінің талаптарына сәйкес ашық жиналыс түрінде қоғамдық тыңдаулар өткізілетінін хабарлайды.1.

Жобаның атауы: Жетісу облысы Кербұлақ ауданы Көксай кен орнында тау-кен жұмыстарын жоспарлау бойынша ықтимал әсерлер туралы есеп.2. Әсер ету аймағы: ҚР, Жетісу облысы, Кербұлақ ауданы. Тау-кен жұмыстарын жүргізу учаскесінің ауданы – 40,0 шаршы км. Координаттар: 44°29'52.3373640"N (СЕ), 78°25'24.7671840"E (ШБ); 44°29'34.0683360"N (СЕ), 78°25'14.2570200"E (ШБ); 44°29'0.10179600"N (СЕ), 78°25'5.38165200"E (ШБ); 44°28'34.6135800"N (СЕ), 78°25'1.02666000"E (ШБ); 44°28'14.1660480" N (СЕ), 78°24'30.7860480"E (ШБ); 44°27'47.8950120"N (СЕ), 78°24'23.5946880"E (ШБ); 44°27'40.9748760"N (СЕ), 78°24'30.2301360"E (ШБ); 44°27'33.5347560"N (СЕ), 78°25'25.9987440"E (ШБ); 44°27'46.3337640"N (СЕ), 78°26'27.2072400"E (ШБ); 44°27'50.6397600" N (СЕ), 78°27'21.9564360"E (ШБ); 44°27'58.2975720"N (СЕ), 78°28'4.66377600"E (ШБ); 44°27'50.3066880"N (СЕ), 78°28'45.0098760"E (ШБ); 44°27'48.7592280"N (СЕ), 78°29'37.7231640"E (ШБ); 44°27'38.0199600"N (СЕ), 78°30'17.1684360"E (ШБ); 44°27'46.8987840" N (СЕ), 78°30'41.8532040"E (ШБ); 44°28'34.3608960"N (СЕ), 78°30'31.7320560"E (ШБ); 44°29'0.39606000"N (СЕ), 78°30'46.6310520"E (ШБ); 44°29'14.1056160"N (СЕ), 78°30'53.8285680"E (ШБ); 44°29'31.7772240"N (СЕ), 78°30'55.4120280"E (ШБ); 44°29'44.0760480" N (СЕ), 78°31'6.04300800"E (ШБ); 44°29'59.3448720"N (СЕ), 78°31'9.18872400"E (ШБ); 44°30'16.1370720"N (СЕ), 78°31'18.3666720"E (ШБ); 44°30'48.9676680"N (СЕ), 78°30'50.8037760"E (ШБ); 44°30'47.9568240"N (СЕ), 78°30'27.9967680"E (ШБ); 44°30'38.7968400" N (СЕ), 78°27'36.7898400"E (ШБ); 44°30'33.7986360"N (СЕ), 78°27'18.0734400"E (ШБ).3. Қоғамдық тыңдаулар келесі уақытта өтеді: 2024 жылғы 26 тамызда сағат 10.00-де мекенжайы бойынша: ҚР, Жетісу облысы, Кербұлақ ауданы, Каспан ауылдық округі, Каспан ауылы, Алтынсарин көшесі №25, Каспан ОМ. Қоғамдық тыңдауларға қатысу үшін Шаған ауылы тұрғындарына көлік беріледі. Көлік 2024 жылғы 26 тамызда сағат 9.00-де Шаған ауылынан жөнелтіледі. 2024 жылғы 26 тамызда сағат 14.00-де мекенжайы бойынша: ҚР, Жетісу облысы, Кербұлақ ауданы, Қоғалы ауылдық округі, Қоғалы ауылы, Б.Момышұлы көшесі №46, Панфилов атындағы ОМ. Қоғамдық тыңдауларға қатысу үшін Көренбел, Көкбастау ауылдары тұрғындарына көлік беріледі. Көлік 2024 жылғы 26 тамызда сағат 13.00-де ауылдардан жөнелтіледі.2024 жылғы 27 тамызда сағат 10.00-де мекенжайы бойынша: ҚР, Жетісу облысы, Кербұлақ ауданы, Жайнақ батыр ауылдық округі, Жаңалық ауылы, Шаған көшесі №112, Жаңалық ОМ. Қоғамдық тыңдауларға қатысу үшін Қарымсақ ауылы тұрғындарына көлік беріледі. Көлік 2024 жылғы 27 тамызда сағат 9.00-де Қарымсақ ауылынан жөнелтіледі.2024 жылғы 27 тамызда сағат 14.00-де мекенжайы бойынша: ҚР, Жетісу облысы, Кербұлақ ауданы, Қоғалы ауылдық округі, Шаған ауылы, Дутов көшесі №64, Мәдениет үйі ғимараты. 4. Жоспарланған қызметтің бастамашысы: "Консолидированная Строительная Горнорудная Компания" ЖШС. Мекенжайы: ҚР, Алматы қ., Медеу ауданы, Достық даңғылы, 85А үй. БСН: 120640017812. тел. +77273304552. e-mail: office@ksgk.kz.5. Жобалаушы: "АНТАЛ" ЖШС. Мекенжайы: Алматы қ., Бұхар Жырау көшесі, 33, "Жеңіс" БО, 50 кеңсе, БСН – 920940000013. Тел/факс: 8(727) 376-33-42, e-mail: office@antal.kz. 6. Жобалық құжаттамамен https://ecoportal.kz/ Бірыңғай экологиялық порталында, сондай-ақ Жетісу облысының "Табиғи ресурстар және табиғатты пайдалануды реттеу басқармасы" ММ сайтында, "Қоғамдық тыңдаулар" бөліміне танысуға болады.7. Ескертулер мен ұсыныстар қоғамдық тыңдауларға дейін 3 жұмыс күнінен кешіктірілмей келесі электрондық мекенжайлар бойынша қабылданады: ecoportal.kz; zhumadilova.kanshat@mail.ru, қағаз түрінде мекенжайы бойынша: Жетісу облысы, 040000, Талдықорған қ., Қабанбай батыр көшесі, № 26. +7 (7282) 32-93-83. 2024 жылғы 26 тамызда сағат 10.00-де тыңдауларға қатысу үшін келесі сілтеме бойынша өту қажет:https://us05web.zoom.us/j/86567035555?pwd=sGNaSqibxaXSFsCNUbSU8BeadF32fb.1

Конференция идентификаторы: 865 6703 5555 Код доступа: Қатысу коды: 9PG7JN

2024 жылғы 26 тамызда сағат 14.00-де тыңдауларға қатысу үшін келесі сілтеме бойынша өту қажет:

https://us05web.zoom.us/j/89853502126?pwd=ogbZgECWqhGz3NlqdaiuNNYXXpKbG.1

Конференция идентификаторы: 898 5350 2126 Қатынас коды: 1lEXez

2024 жылғы 27 тамызда сағат 10.00-де тыңдауларға қатысу үшін келесі сілтеме бойынша өту қажет:

https://us05web.zoom.us/j/85715449768?pwd=b5jRwaWLyizKgcLhSgj9eK1K1KIKej2S.1

Конференция идентификаторы: 857 1544 9768 Қатынас коды: 5PSF7s

2024 жылғы 27 тамызда сағат 14.00-де тыңдауларға қатысу үшін келесі сілтеме бойынша өту қажет:

https://us05web.zoom.us/j/836663d95967?pwd=vGSpFSO5dDCisYi8i87cROVFalSjT7.1

Конференция идентификаторы: 836 6634 9596 Қатынас коды: 40djKN

Тіркеу талқылау басталғанға дейін 30 минут бұрын басталады. Қосылуға қатысты сұрақтар бойынша жоспарланған қызметтің бастамашысына хабарласыңыз.

Руководитель отдела рекламы и
Маркетинга ТОО «телерадиокомпания Жетісу» Жумабай.М

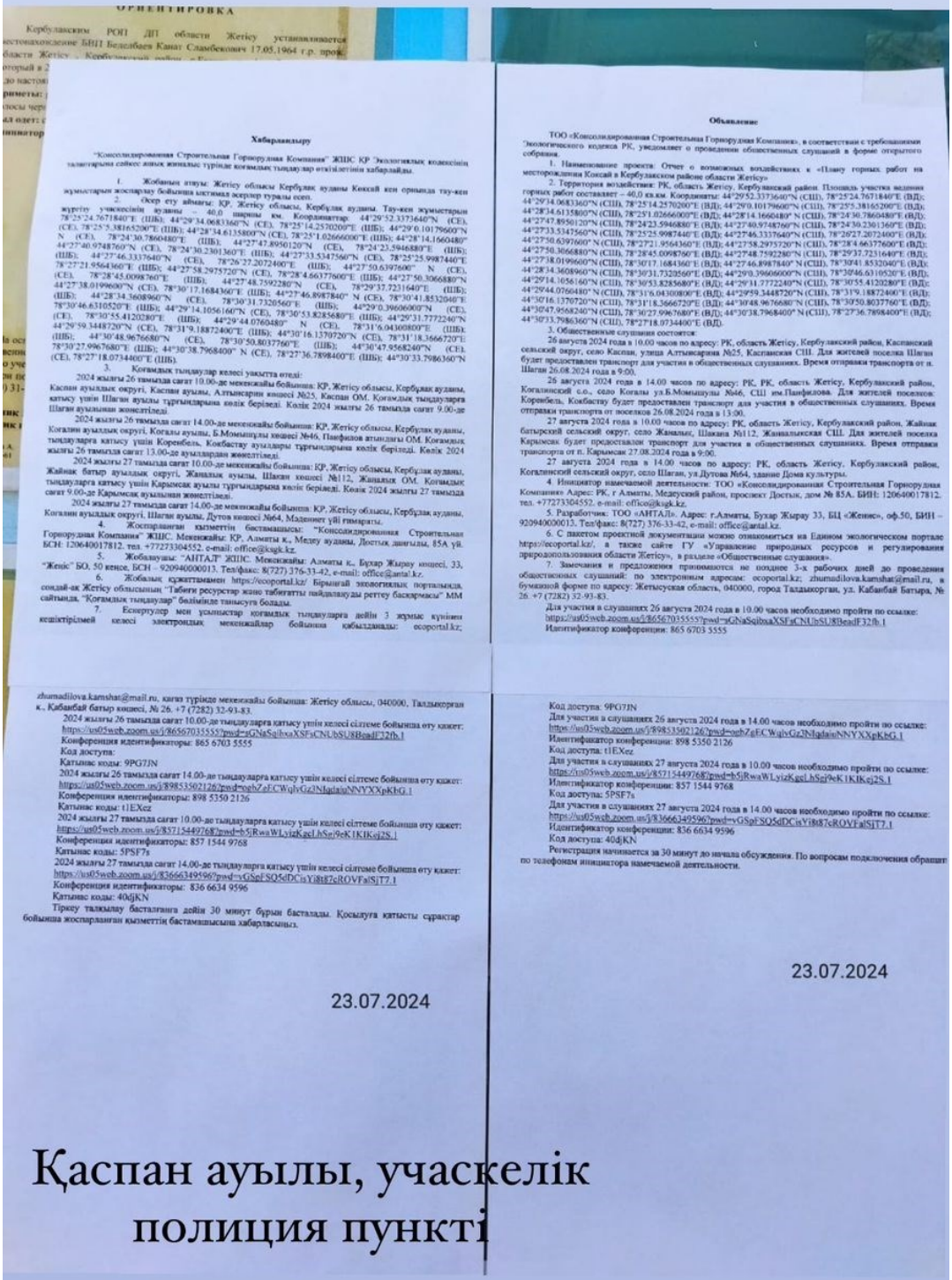

ОРИЕНТИРОВКА

Кербулакским РОП ДП области Жетісу устанавливается местонахождение БНП Белгибаев Канат Сламбекович 17.05.1964 г.р. прож. области Жетісу , Кербулакский район, с.Каспан, ул.Т.Рыскулова 16 а. который в 2 до настоя риметы: росы чер ал одет: инитор

Хабарландыру

"Консолидированная Строительная Горнорудная Компания" ЖШС ҚР "Экологиялық кодексінің талаптарына сәйкес жиек жиналыс түрінде қоғамдық тыңдаулар өткізілетіні хабарлайды.

1. Жобаның атауы: Жетісу облысы Кербұлақ ауданы Кексай кен орнында тау-кен жұмыстарын жоспарлау бойынша есептеме жұмыс туралы есеп.

2. Әсер ету аймағы: ҚР, Жетісу облысы, Кербұлақ ауданы. Тау-кен жұмыстарын жүргізу учаскесінің ауданы 40,0 шаршы км. Координаттар: 44°29'52.3373640"N (CE), 78°25'24.7671840"E (ШБ); 44°29'34.0683360"N (CE), 78°25'14.2570200"E (ШБ); 44°29'0.10179600"N (CE), 78°25'5.38165200"E (ШБ); 44°28'34.6135800"N (CE), 78°25'1.02666000"E (ШБ); 44°28'14.1660480" N (CE), 78°24'30.7860480"E (ШБ); 44°27'47.8950120"N (CE), 78°24'23.5946880"E (ШБ); 44°27'40.9748760"N (CE), 78°24'30.2301360"E (ШБ); 44°27'33.5347560"N (CE), 78°25'25.9987440"E (ШБ); 44°27'46.3337640"N (CE), 78°26'27.2072460"E (ШБ); 44°27'50.6397600" N (CE), 78°27'21.9564360"E (ШБ); 44°27'58.2975720"N (CE), 78°28'4.6637600"E (ШБ); 44°27'50.3066880"N (CE), 78°28'45.0098760"E (ШБ); 44°27'48.7592280"N (CE), 78°29'37.7231640"E (ШБ); 44°27'38.0199600"N (CE), 78°30'17.1684360"E (ШБ); 44°27'46.8987840" N (CE), 78°30'41.8532040"E (ШБ); 44°28'34.3608960"N (CE), 78°30'31.7320560"E (ШБ); 44°29'0.39606000"N (CE), 78°30'46.6310520"E (ШБ); 44°29'14.1056160"N (CE), 78°30'53.8285680"E (ШБ); 44°29'31.7772240"N (CE), 78°30'55.4120280"E (ШБ); 44°29'44.0760480" N (CE), 78°31'6.0430080"E (ШБ); 44°29'59.3448720"N (CE), 78°31'9.1887240"E (ШБ); 44°30'16.1370720"N (CE), 78°31'18.3666720"E (ШБ); 44°30'48.9676680"N (CE), 78°30'50.8037760"E (ШБ); 44°30'47.9568240"N (CE), 78°30'27.9967680"E (ШБ); 44°30'38.7968400" N (CE), 78°27'36.7898400"E (ШБ); 44°30'33.7986360"N (CE), 78°27'18.0734400"E (ШБ).

3. Қоғамдық тыңдаулар келесі уақытта өтеді:

2024 жылғы 26 тамызда сағат 10.00-де мекенжайы бойынша: ҚР, Жетісу облысы, Кербұлақ ауданы, Каспан ауылдық округі, Каспан ауылы, Алтынсарин көшесі №25, Каспан ОМ. Қоғамдық тыңдауларға қатысу үшін Шаған ауылы тұрғындарына кілт беріледі. Кілт 2024 жылғы 26 тамызда сағат 9.00-де Шаған ауылынан жөнелтіледі.

2024 жылғы 26 тамызда сағат 14.00-де мекенжайы бойынша: ҚР, Жетісу облысы, Кербұлақ ауданы, Когалин ауылдық округі. Когалы ауылы, Б.Момышұлы көшесі №46, Панфилов атындағы ОМ. Қоғамдық тыңдауларға қатысу үшін Коренбель, Кожбастау ауылдары тұрғындарына кілт беріледі. Кілт 2024 жылғы 26 тамызда сағат 13.00-де ауылдардан жөнелтіледі.

2024 жылғы 27 тамызда сағат 10.00-де мекенжайы бойынша: ҚР, Жетісу облысы, Кербұлақ ауданы, Жайнақ батыр ауылдық округі, Жаңалық ауылы, Шахан көшесі №112, Жаңалық ОМ. Қоғамдық тыңдауларға қатысу үшін Карымсақ ауылы тұрғындарына кілт беріледі. Кілт 2024 жылғы 27 тамызда сағат 9.00-де Карымсақ ауылынан жөнелтіледі.

2024 жылғы 27 тамызда сағат 14.00-де мекенжайы бойынша: ҚР, Жетісу облысы, Кербұлақ ауданы, Когалин ауылдық округі, Шаған ауылы, Дутов көшесі №64, Мәдениет үйі ғимараты.

4. Жоспарланған қызметтің бастамашысы: "Консолидированная Строительная Горнорудная Компания" ЖШС. Мекенжайы: ҚР, Алматы қ., Медеу ауданы, Достық даңғылы, 85А үй. БСН: 120640017812. тел. +77273304552. e-mail: office@kugk.kz.

5. Жобалаушы: "АНТАЛ" ЖШС. Мекенжайы: Алматы қ., Бұхар Жырау көшесі, 33, "Женіс" БО, 50 кенсе, БСН – 920940000013. Тел/факс: 8(727) 376-33-42, e-mail: office@antal.kz.

6. Жобалық құжаттамамен https://ecoportal.kz/ бірыңғай экологиялық порталында, сондай-ақ Жетісу облысының "Табиғи ресурстар және табиғатты пайдалануды реттеу басқармасы" ММ сайтында, "Қоғамдық тыңдаулар" бөлімінде танысуға болады.

7. Ескертулер мен ұсыныстар қоғамдық тыңдауларға дейін 3 жұмыс күнінен кешіктірілмей келесі электрондық мекенжайлар бойынша қабылданады: ecoportal.kz; zhumadilova.kamshat@mail.ru, қағаз түрінде мекенжайы бойынша: Жетісу облысы, 040000, Талдықорған қ., Қабанбай батыр көшесі, № 26. +7 (7282) 32-93-83.

2024 жылғы 26 тамызда сағат 10.00-де тыңдауларға қатысу үшін келесі сілтеме бойынша өту қажет:
https://us05web.zoom.us/j/86567035555?pwd=sGNaSqiboaXSFsCNUbSU8BeadF32fb.1
Конференция идентификаторы: 865 6703 5555
Код доступа:
Қатынас коды: 9PG7JN

2024 жылғы 26 тамызда сағат 14.00-де тыңдауларға қатысу үшін келесі сілтеме бойынша өту қажет:
https://us05web.zoom.us/j/89853502126?pwd=opbZgECWqlvGz3NJqdaiuNNYXXpKbG.1
Конференция идентификаторы: 898 5350 2126
Қатынас коды: t1EXez

2024 жылғы 27 тамызда сағат 10.00-де тыңдауларға қатысу үшін келесі сілтеме бойынша өту қажет:
https://us05web.zoom.us/j/85715449768?pwd=b5jRwaWLyizKgcLhSzj9eK1KIKej2S.1
Конференция идентификаторы: 857 1544 9768
Қатынас коды: 5PSF7s

2024 жылғы 27 тамызда сағат 14.00-де тыңдауларға қатысу үшін келесі сілтеме бойынша өту қажет:
https://us05web.zoom.us/j/83666349596?pwd=vGSpFSQ5dDCisYi8t87cROVFalSjT7.1
Конференция идентификаторы: 836 6634 9596
Қатынас коды: 40djKN

Тіркеу талқылау басталғанға дейін 30 минут бұрын басталады. Қосылуға қатысты сұрақтар бойынша жоспарланған қызметтің бастамашысына хабарласыңыз.

23.07.2024

Объявление

ТОО «Консолидированная Строительная Горнорудная Компания», в соответствии с требованиями "Экологического кодекса РК, уведомляет о проведении общественных слушаний в форме открытого собрания.

1. Наименование проекта: Отчет о возможных воздействиях к «Плану горных работ на месторождении Коксай в Кербулакском районе области Жетісу»

2. Территория воздействия: РК, область Жетісу, Кербулакский район. Площадь участка недропользования горных работ составляет – 40,0 кв.км. Координаты: 44°29'52.3373640"N (СШ), 78°25'24.7671840"E (ВД); 44°29'34.0683360"N (СШ), 78°25'14.2570200"E (ВД); 44°29'0.10179600"N (СШ), 78°25'5.38165200"E (ВД); 44°28'34.6135800"N (СШ), 78°25'1.02666000"E (ВД); 44°28'14.1660480" N (СШ), 78°24'30.7860480"E (ВД); 44°27'47.8950120"N (СШ), 78°24'23.5946880"E (ВД); 44°27'40.9748760"N (СШ), 78°24'30.2301360"E (ВД); 44°27'33.5347560"N (СШ), 78°25'25.9987440"E (ВД); 44°27'46.3337640"N (СШ), 78°26'27.2072460"E (ВД); 44°27'50.6397600" N (СШ), 78°27'21.9564360"E (ВД); 44°27'58.2975720"N (СШ), 78°28'4.6637600"E (ВД); 44°27'50.3066880"N (СШ), 78°28'45.0098760"E (ВД); 44°27'48.7592280"N (СШ), 78°29'37.7231640"E (ВД); 44°27'38.0199600"N (СШ), 78°30'17.1684360"E (ВД); 44°27'46.8987840" N (СШ), 78°30'41.8532040"E (ВД); 44°28'34.3608960"N (СШ), 78°30'31.7320560"E (ВД); 44°29'0.39606000"N (СШ), 78°30'46.6310520"E (ВД); 44°29'14.1056160"N (СШ), 78°30'53.8285680"E (ВД); 44°29'31.7772240"N (СШ), 78°30'55.4120280"E (ВД); 44°29'44.0760480" N (СШ), 78°31'6.0430080"E (ВД); 44°29'59.3448720"N (СШ), 78°31'9.1887240"E (ВД); 44°30'16.1370720"N (СШ), 78°31'18.3666720"E (ВД); 44°30'48.9676680"N (СШ), 78°30'50.8037760"E (ВД); 44°30'47.9568240"N (СШ), 78°30'27.9967680"E (ВД); 44°30'38.7968400" N (СШ), 78°27'36.7898400"E (ВД); 44°30'33.7986360"N (СШ), 78°27'18.0734400"E (ВД).

3. Общественные слушания состоятся:

26 августа 2024 года в 10.00 часов по адресу: РК, область Жетісу, Кербулакский район, Каспанский сельский округ, село Каспан, улица Алтынсарина №25, Каспанская СШ. Для жителей поселка Шаган будет предоставлен транспорт для участия в общественных слушаниях. Время отправки транспорта от п. Шаган 26.08.2024 года в 9:00.

26 августа 2024 года в 14.00 часов по адресу: РК, РК, область Жетісу, Кербулакский район, Когалинский с.о., село Когалы ул.Б.Момышулы №46, СШ им.Панфилова. Для жителей поселков: Коренбель, Кожбастау будет предоставлен транспорт для участия в общественных слушаниях. Время отправки транспорта от поселков 26.08.2024 года в 13:00.

27 августа 2024 года в 10.00 часов по адресу: РК, область Жетісу, Кербулакский район, Жайнак батырский сельский округ, село Жаналык, Шахана №112, Жаналыкская СШ. Для жителей поселка Карымсак будет предоставлен транспорт для участия в общественных слушаниях. Время отправки транспорта от п. Карымсак 27.08.2024 года в 9:00.

27 августа 2024 года в 14.00 часов по адресу: РК, область Жетісу, Кербулакский район, Когалинский сельский округ, село Шаган, ул.Дутова №64, здание Дома культуры.

4. Инициатор намечаемой деятельности: ТОО «Консолидированная Строительная Горнорудная Компания» Адрес: РК, г.Алматы, Медеуский район, проспект Достык, дом № 85А. БИН: 120640017812. тел. +77273304552. e-mail: office@kugk.kz.

5. Разработчик: ТОО «АНТАЛ». Адрес: г.Алматы, Бухар Жырау 33, БЦ «Женис», оф.50, БИН – 920940000013. Тел/факс: 8(727) 376-33-42, e-mail: office@antal.kz.

6. С пакетом проектной документации можно ознакомиться на Едином экологическом портале https://ecoportal.kz/, а также сайте ГУ «Управление природных ресурсов и регулирования природопользования области Жетісу», в разделе «Общественные слушания».

7. Замечания и предложения принимаются не позднее 3-х рабочих дней до проведения общественных слушаний: по электронным адресам: ecoportal.kz; zhumadilova.kamshat@mail.ru, в бумажной форме по адресу: Жетысуская область, 040000, город Талдыкорган, ул. Кабанбай Батыра, № 26. +7 (7282) 32-93-83.

Для участия в слушаниях 26 августа 2024 года в 10.00 часов необходимо пройти по ссылке:
https://us05web.zoom.us/j/86567035555?pwd=sGNaSqiboaXSFsCNUbSU8BeadF32fb.1
Идентификатор конференции: 865 6703 5555
Код доступа: 9PG7JN

Для участия в слушаниях 26 августа 2024 года в 14.00 часов необходимо пройти по ссылке:
https://us05web.zoom.us/j/89853502126?pwd=opbZgECWqlvGz3NJqdaiuNNYXXpKbG.1
Идентификатор конференции: 898 5350 2126
Код доступа: t1EXez

Для участия в слушаниях 27 августа 2024 года в 10.00 часов необходимо пройти по ссылке:
https://us05web.zoom.us/j/85715449768?pwd=b5jRwaWLyizKgcLhSzj9eK1KIKej2S.1
Идентификатор конференции: 857 1544 9768
Код доступа: 5PSF7s

Для участия в слушаниях 27 августа 2024 года в 14.00 часов необходимо пройти по ссылке:
https://us05web.zoom.us/j/83666349596?pwd=vGSpFSQ5dDCisYi8t87cROVFalSjT7.1
Идентификатор конференции: 836 6634 9596
Код доступа: 40djKN

Регистрация начинается за 30 минут до начала обсуждения. По вопросам подключения обращаться по телефонам инициатора намечаемой деятельности.

23.07.2024

Қаспан ауылы, учаскелік полиция пункті

ул.Т.Рыскулова 16 а.
Дата и время: 23.07.2024г 09:22

Қаспан ауылы, учаскелік
полиция пункті

ул.Т.Рыскулова 16 а.
Дата и время: 23.07.2024г 09:20

Қаспан ауылы,
дәрігерлік
амбулаториясы
ул.Ы.Алтынсарина 24
Дата и время: 23.07.2024г 09:00

Хабарландыру

"Консолидированная Строительная Горнорудная Компания" ЖШС ҚР Экологиялық кодексінің талаптарына сәйкес ашық жиналыс түрінде қоғамдық тыңдаулар өткізілетінін хабарлайды.

1. Жобаның атауы: Жетісу облысы Кербұлақ ауданы Кокжай кен орнында тау-кен жұмыстарын жоспарлау бойынша мүмкіндік әсерлер туралы есеп.

2. Әсер ету аймағы: ҚР, Жетісу облысы, Кербұлақ ауданы. Тау-кен жұмыстарын жүргіту учаскесінің ауданы – 40,0 шаршы км. Координаттар: 44°29'52.3373640"N (СШ), 78°25'24.7671840"E (ШБ); 44°29'34.0683360"N (СШ), 78°25'14.2570200"E (ШБ); 44°29'0.10179600"N (СШ), 78°25'5.38165200"E (ШБ); 44°28'34.6135800"N (СШ), 78°25'1.02666000"E (ШБ); 44°28'14.1660480" N (СШ), 78°24'30.7860480"E (ШБ); 44°27'47.8950120"N (СШ), 78°24'23.5946880"E (ШБ); 44°27'40.9748760"N (СШ), 78°24'30.2301360"E (ШБ); 44°27'33.5347560"N (СШ), 78°25'25.9987440"E (ШБ); 44°27'46.3337640"N (СШ), 78°26'27.2072400"E (ШБ); 44°27'50.6397600" N (СШ), 78°27'21.9564360"E (ШБ); 44°27'58.2975720"N (СШ), 78°28'4.66377600"E (ШБ); 44°27'50.3066880"N (СШ), 78°28'45.0098760"E (ШБ); 44°27'48.7592280"N (СШ), 78°29'37.7231640"E (ШБ); 44°27'38.0199600"N (СШ), 78°30'17.1684360"E (ШБ); 44°27'46.8987840" N (СШ), 78°30'41.8532040"E (ШБ); 44°28'34.3608960"N (СШ), 78°30'31.7320560"E (ШБ); 44°29'0.39606000"N (СШ), 78°30'46.6310520"E (ШБ); 44°29'14.1056160"N (СШ), 78°30'55.8285680"E (ШБ); 44°29'31.7772240"N (СШ), 78°28'45.0098760"E (ШБ); 44°27'48.7592280"N (СШ), 78°29'37.7231640"E (ШБ); 44°27'38.0199600"N (СШ), 78°30'17.1684360"E (ШБ); 44°27'46.8987840" N (СШ), 78°30'41.8532040"E (ШБ); 44°28'34.3608960"N (СШ), 78°30'31.7320560"E (ШБ); 44°29'0.39606000"N (СШ), 78°30'46.6310520"E (ШБ); 44°29'14.1056160"N (СШ), 78°30'55.8285680"E (ШБ); 44°29'31.7772240"N (СШ), 78°30'55.4120280"E (ШБ); 44°29'44.0760480" N (СШ), 78°31'6.04300800"E (ШБ); 44°29'59.3448720"N (СШ), 78°31'9.18872400"E (ШБ); 44°30'16.1370720"N (СШ), 78°31'18.3666720"E (ШБ); 44°30'48.9676680"N (СШ), 78°30'50.8037760"E (ШБ); 44°30'47.9568240"N (СШ), 78°30'27.9967680"E (ШБ); 44°30'38.7968400" N (СШ), 78°27'36.7898400"E (ШБ); 44°30'33.7986360"N (СШ), 78°27'18.0734400"E (ШБ).

3. Қоғамдық тыңдаулар келесі уақытта өтеді:

2024 жылғы 26 тамызда сағат 10.00-де мекенжайы бойынша: ҚР, Жетісу облысы, Кербұлақ ауданы, Каспан ауылдық округі, Каспан ауылы, Алтынсарин көшесі №25, Каспи ОМ. Қоғамдық тыңдауларға қатысу үшін Шаған ауылы тұрғындарына көлік беріледі. Көлік 2024 жылғы 26 тамызда сағат 9.00-де Шаған ауылынан жөнелтіледі.

2024 жылғы 26 тамызда сағат 14.00-де мекенжайы бойынша: ҚР, Жетісу облысы, Кербұлақ ауданы, Когалин ауылдық округі, Когалы ауылы, Б.Момышұлы көшесі №46, Панфилов атындағы ОМ. Қоғамдық тыңдауларға қатысу үшін Коренбөлек, Кокбастау ауылдары тұрғындарына көлік беріледі. Көлік 2024 жылғы 26 тамызда сағат 13.00-де ауылдардан жөнелтіледі.

2024 жылғы 27 тамызда сағат 10.00-де мекенжайы бойынша: ҚР, Жетісу облысы, Кербұлақ ауданы, Жайнақ батыр ауылдық округі, Жаңалық ауылы, Шакан көшесі №112, Жаңалық ОМ. Қоғамдық тыңдауларға қатысу үшін Қарымсақ ауылы тұрғындарына көлік беріледі. Көлік 2024 жылғы 27 тамызда сағат 9.00-де Қарымсақ ауылынан жөнелтіледі.

2024 жылғы 27 тамызда сағат 14.00-де мекенжайы бойынша: ҚР, Жетісу облысы, Кербұлақ ауданы, Когалин ауылдық округі, Шаған ауылы, Дутов көшесі №64, Мәдениет үйі ғимараты.

4. Жоспарлаған қызметтің бастамашысы: "Консолидированная Строительная Горнорудная Компания" ЖШС. Мекенжайы: ҚР, Алматы қ., Медеу ауданы, Достық даңғылы, 85А үй. БСН: 120640017812. тел. +7727330455 2. e-mail: office@kcgk.kz.

5. Жобалаушы: "АНТАЛ" ЖШС. Мекенжайы: Алматы қ., Бұхар Жырау көшесі, 33, "Жеңіс" БО, 50 кеңсе, БСН – 920940000013. Тел/факс: 8(727) 376-33-42, e-mail: office@antal.kz.

6. Жобалық құжаттамамен https://ecoportal.kz/ Бірыңғай экологиялық портальында, сондай-ақ Жетісу облысының "Табиғи ресурстар және табиғатты пайдалануды реттеу басқармасы" ММ сайтында, "Қоғамдық тыңдаулар" бөлімінде танысуға болады.

7. Ескертулер мен ұсыныстар қоғамдық тыңдауларға дейін 3 жұмыс күнінен кешіктірілмей келесі электрондық мекенжайлар бойынша қабылданады: ecoportal.kz; zhumadilova.kamshat@mail.ru, қаяз түрінде мекенжайы бойынша: Жетісу облысы, 040000, Талдықорған қ., Қабанбай батыр көшесі, № 26. +7 (7282) 32-93-83.

2024 жылғы 26 тамызда сағат 10.00-де тыңдауларға қатысу үшін келесі сілтеме бойынша өту қажет:
https://us05web.zoom.us/j/86567035555?pwd=uGNaSqibxaXSFsCNUbSU8BeadF32fb.1
Конференция идентификаторы: 865 6703 5555
Код доступа:
Қатысақ коды: 9PG7JN
2024 жылғы 26 тамызда сағат 14.00-де тыңдауларға қатысу үшін келесі сілтеме бойынша өту қажет:
https://us05web.zoom.us/j/89853502126?pwd=ogbZgECWqlvGz3NIqdaloNNYXXpKbG.1
Конференция идентификаторы: 898 5350 2126
Қатысақ коды: 1tEXez
2024 жылғы 27 тамызда сағат 10.00-де тыңдауларға қатысу үшін келесі сілтеме бойынша өту қажет:
https://us05web.zoom.us/j/85715449768?pwd=bSjRwaWLyizKgcLbSqj9eK1KIKkj2S.1
Конференция идентификаторы: 857 1544 9768
Қатысақ коды: 5PSF7s
2024 жылғы 27 тамызда сағат 14.00-де тыңдауларға қатысу үшін келесі сілтеме бойынша өту қажет:
https://us05web.zoom.us/j/83666349596?pwd=vGSpFSQSdDCisYi8t87cROVFaiSjT7.1
Конференция идентификаторы: 836 6634 9596
Қатысақ коды: 40djKN
Тіркеу талқылау басталғанға дейін 30 минут бұрын басталады. Қосымша сұрақтар бойынша жоспарланған қызметтің бастамашысына хабарласыңыз.

23.07.2024

Объявление

ТОО «Консолидированная Строительная Горнорудная Компания», в соответствии с требованиями Экологического кодекса РК, уведомляет о проведении общественных слушаний в форме открытого собрания.

1. Наименование проекта: Отчет о возможных воздействиях к «Плану горных работ на месторождении Коксай в Кербулакском районе области Жетісу»

2. Территория воздействия: РК, область Жетісу, Кербулакский район. Площадь участка ведения горных работ составляет – 40,0 кв.км. Координаты: 44°29'52.3373640"N (СШ), 78°25'24.7671840"E (ВД); 44°29'34.0683360"N (СШ), 78°25'14.2570200"E (ВД); 44°29'0.10179600"N (СШ), 78°25'5.38165200"E (ВД); 44°28'34.6135800"N (СШ), 78°25'1.02666000"E (ВД); 44°28'14.1660480" N (СШ), 78°24'30.7860480"E (ВД); 44°27'47.8950120"N (СШ), 78°24'23.5946880"E (ВД); 44°27'40.9748760"N (СШ), 78°24'30.2301360"E (ВД); 44°27'33.5347560"N (СШ), 78°25'25.9987440"E (ВД); 44°27'46.3337640"N (СШ), 78°26'27.2072400"E (ВД); 44°27'50.6397600" N (СШ), 78°27'21.9564360"E (ВД); 44°27'58.2975720"N (СШ), 78°28'4.66377600"E (ВД); 44°27'50.3066880"N (СШ), 78°28'45.0098760"E (ВД); 44°27'48.7592280"N (СШ), 78°29'37.7231640"E (ВД); 44°27'38.0199600"N (СШ), 78°30'17.1684360"E (ВД); 44°27'46.8987840" N (СШ), 78°30'41.8532040"E (ВД); 44°28'34.3608960"N (СШ), 78°30'31.7320560"E (ВД); 44°29'0.39606000"N (СШ), 78°30'46.6310520"E (ВД); 44°29'14.1056160"N (СШ), 78°30'55.8285680"E (ВД); 44°29'31.7772240"N (СШ), 78°30'55.4120280"E (ВД); 44°29'44.0760480" N (СШ), 78°31'6.04300800"E (ВД); 44°29'59.3448720"N (СШ), 78°31'9.18872400"E (ВД); 44°30'16.1370720"N (СШ), 78°31'18.3666720"E (ВД); 44°30'48.9676680"N (СШ), 78°30'50.8037760"E (ВД); 44°30'47.9568240"N (СШ), 78°30'27.9967680"E (ВД); 44°30'38.7968400" N (СШ), 78°27'36.7898400"E (ВД); 44°30'33.7986360"N (СШ), 78°27'18.0734400"E (ВД).

3. Общественные слушания состоятся:

26 августа 2024 года в 10.00 часов по адресу: РК, область Жетісу, Кербулакский район, Каспанский сельский округ, село Каспан, улица Алтынсарина №25, Каспанская СШ. Для жителей поселка Шаган будет предоставлен транспорт для участия в общественных слушаниях. Время отправки транспорта от п. Шаган 26.08.2024 года в 9:00.

26 августа 2024 года в 14.00 часов по адресу: РК, РК, область Жетісу, Кербулакский район, Когалинский с.о., село Когалы ул.Б.Момышулы №46, СШ им.Панфилова. Для жителей поселков: Коренбель, Кокбастау будет предоставлен транспорт для участия в общественных слушаниях. Время отправки транспорта от поселков 26.08.2024 года в 13:00.

27 августа 2024 года в 10.00 часов по адресу: РК, область Жетісу, Кербулакский район, Жайнак батырский сельский округ, село Жаналык, Шакана №112, Жаналыкская СШ. Для жителей поселка Кирымсак будет предоставлен транспорт для участия в общественных слушаниях. Время отправки транспорта от п. Карымсак 27.08.2024 года в 9:00.

27 августа 2024 года в 14.00 часов по адресу: РК, область Жетісу, Кербулакский район, Когалинский сельский округ, село Шаган, ул.Дутова №64, здание Дома культуры.

4. Инициатор намечаемой деятельности: ТОО «Консолидированная Строительная Горнорудная Компания» Адрес: РК, г Алматы, Медеуский район, проспект Достык, дом № 85А. БИН: 120640017812. тел. +7727330455 2. e-mail: office@kcgk.kz.

5. Разработчик: ТОО «АНТАЛ». Адрес: г.Алматы, Бухар Жырау 33, БЦ «Женис», оф.50, БИН – 920940000013. Тел/факс: 8(727) 376-33-42, e-mail: office@antal.kz.

6. С пакетом проектной документации можно ознакомиться на Едином экологическом портале https://ecoportal.kz/, а также сайте ГУ «Управление природных ресурсов и регулирования природопользования области Жетісу», в разделе «Общественные слушания».

7. Замечания и предложения принимаются не позднее 3-х рабочих дней до проведения общественных слушаний: по электронным адресам: ecoportal.kz; zhumadilova.kamshat@mail.ru, в бумажной форме по адресу: Жетысуская область, 040000, город Талдыкорган, ул. Кабанбай Батыра, № 26. +7 (7282) 32-93-83.

Для участия в слушаниях 26 августа 2024 года в 10.00 часов необходимо пройти по ссылке:
https://us05web.zoom.us/j/86567035555?pwd=uGNaSqibxaXSFsCNUbSU8BeadF32fb.1
Идентификатор конференции: 865 6703 5555
Код доступа: 9PG7JN
Для участия в слушаниях 26 августа 2024 года в 14.00 часов необходимо пройти по ссылке:
https://us05web.zoom.us/j/89853502126?pwd=ogbZgECWqlvGz3NIqdaloNNYXXpKbG.1
Идентификатор конференции: 898 5350 2126
Код доступа: 1tEXez
Для участия в слушаниях 27 августа 2024 года в 10.00 часов необходимо пройти по ссылке:
https://us05web.zoom.us/j/85715449768?pwd=bSjRwaWLyizKgcLbSqj9eK1KIKkj2S.1
Идентификатор конференции: 857 1544 9768
Код доступа: 5PSF7s
Для участия в слушаниях 27 августа 2024 года в 14.00 часов необходимо пройти по ссылке:
https://us05web.zoom.us/j/83666349596?pwd=vGSpFSQSdDCisYi8t87cROVFaiSjT7.1
Идентификатор конференции: 836 6634 9596
Код доступа: 40djKN
Регистрация начинается за 30 минут до начала обсуждения. По вопросам подключения обращаться по телефонам инициатора намечаемой деятельности.

23.07.2024

Қаспан ауылы,
дәрігерлік
амбулаториясы

ул.Ы.Алтынсарина 24.
Дата и время: 23.07.2024г 09:00

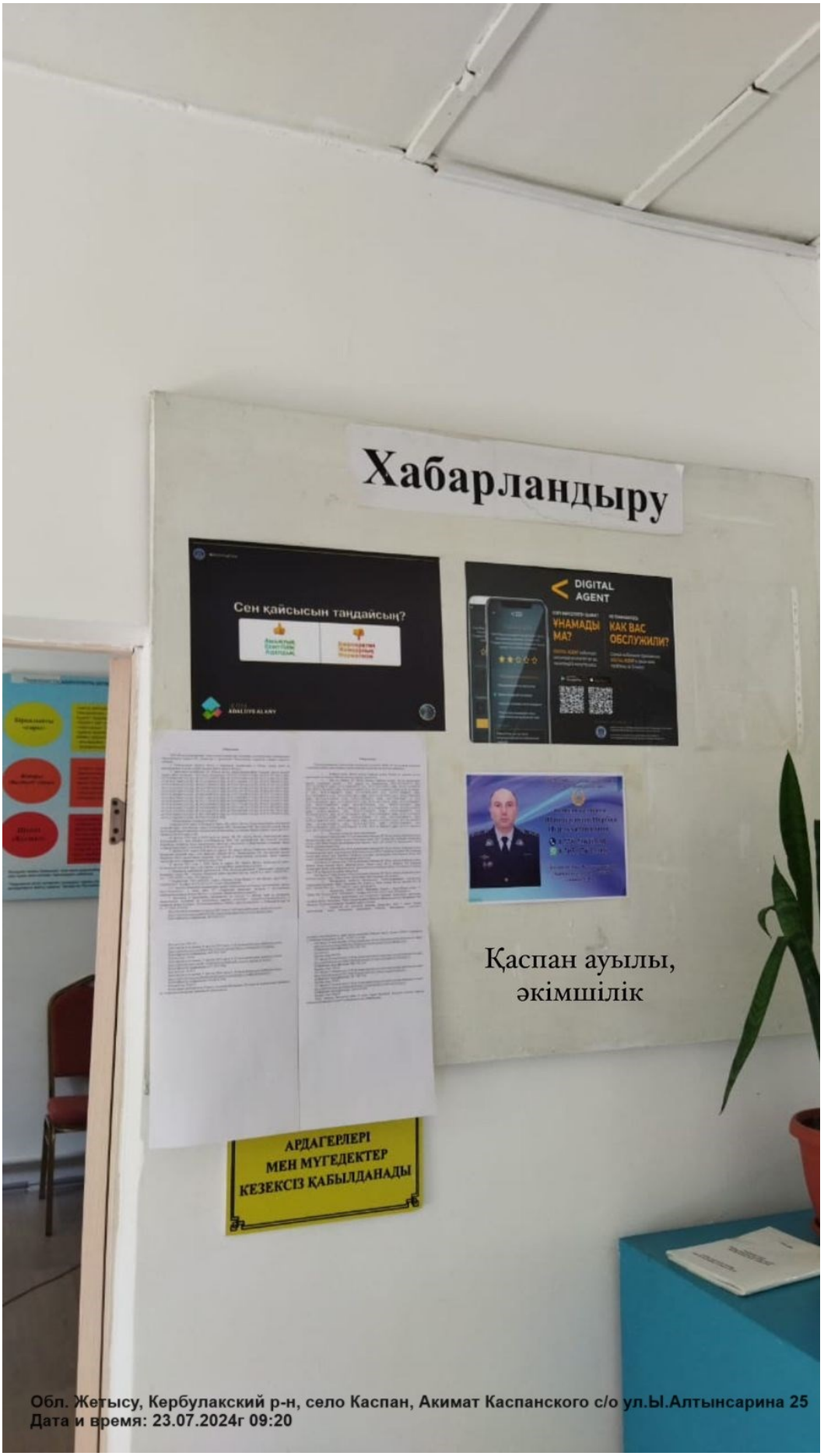

Обл. Жетысу, Кербулакский р-н, село Каспан, Акимат Каспанского с/о ул.Ы.Алтынсарина 25
Дата и время: 23.07.2024г 09:20

Қаспан ауылы,
әкімшілік
ул. Ы.Алтынсарина 25
Дата и время: 23.07.24г 09:15

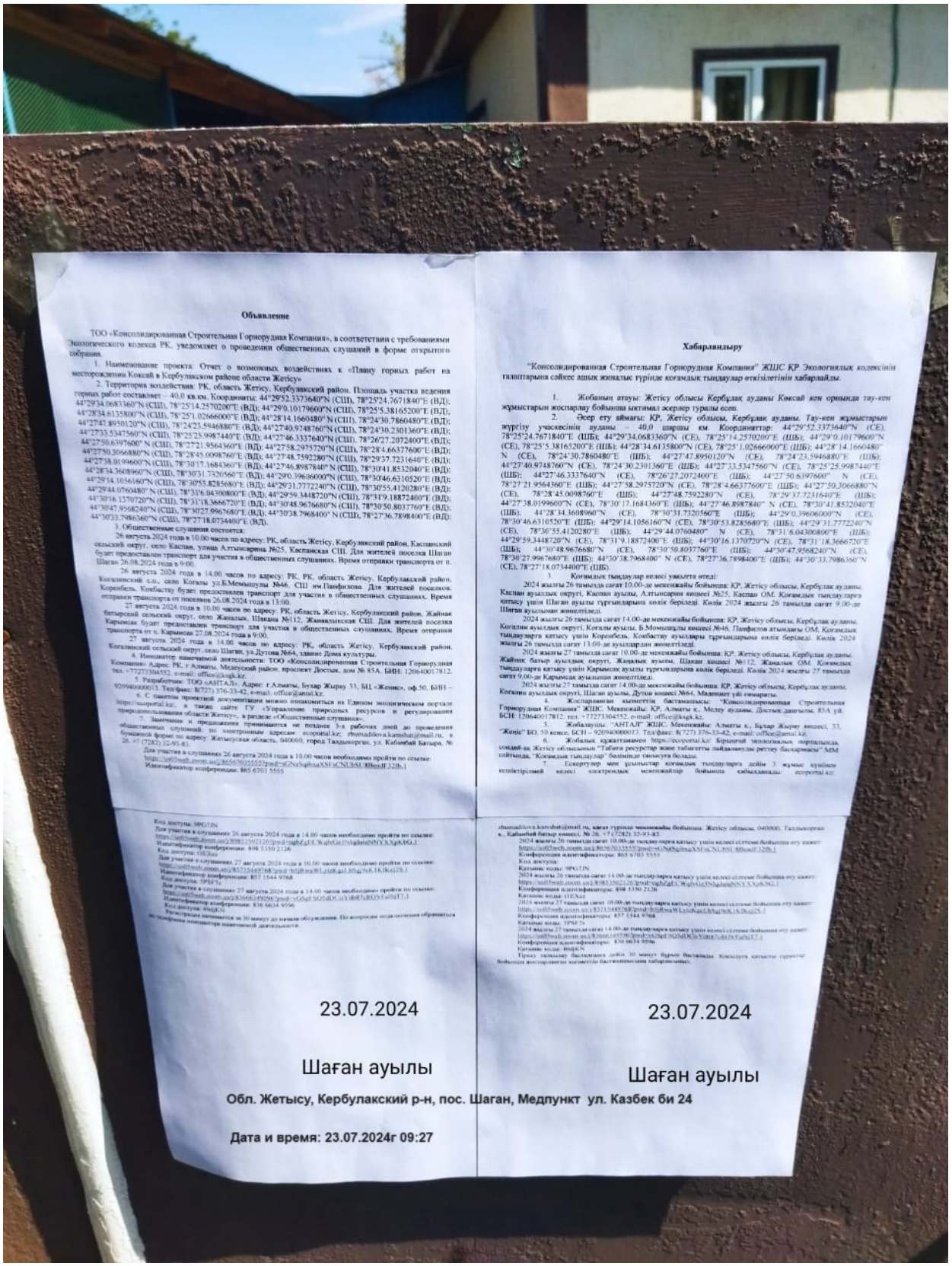

Объявление

ТОО «Консолидированная Строительная Горнорудная Компания», в соответствии с требованиями Экологического кодекса РК, уведомляет о проведении общественных слушаний в форме открытого собрания.

1. Наименование проекта: Отчет о возможных воздействиях к «Плану горных работ на месторождении Коксай в Кербулакском районе области Жетісу»

2. Территория воздействия: РК, область Жетісу, Кербулакский район. Площадь участка ведения горных работ составляет – 40,0 га/км. Координаты: 44°29'52.3373640"N (СШ), 78°25'24.7671840"E (ВД); 44°29'34.0683360"N (СШ), 78°25'14.2570200"E (ВД); 44°29'0.10179600"N (СШ), 78°25'5.38165200"E (ВД); 44°28'34.6135800"N (СШ), 78°25'1.02666000"E (ВД); 44°28'14.1660480"N (СШ), 78°24'30.7860480"E (ВД); 44°27'40.8950120"N (СШ), 78°24'23.5946880"E (ВД); 44°27'40.9748760"N (СШ), 78°24'30.2301360"E (ВД); 44°27'33.5347560"N (СШ), 78°25'25.9987440"E (ВД); 44°27'46.3337640"N (СШ), 78°26'27.2072400"E (ВД); 44°27'50.6397600" N (СШ), 78°27'21.9564360"E (ВД); 44°27'58.2975720"N (СШ), 78°28'4.66377600"E (ВД); 44°27'50.3066880"N (СШ), 78°28'45.0098760"E (ВД); 44°27'48.7592280"N (СШ), 78°29'37.7231640"E (ВД); 44°27'38.0199600"N (СШ), 78°30'17.1684360"E (ВД); 44°27'46.8987840" N (СШ), 78°30'41.8532040"E (ВД); 44°28'34.3608960"N (СШ), 78°30'31.7320560"E (ВД); 44°29'0.39606000"N (СШ), 78°30'46.6310520"E (ВД); 44°29'14.1056160"N (СШ), 78°30'53.8285680"E (ВД); 44°29'31.7772240"N (СШ), 78°30'55.4120280"E (ВД); 44°29'44.0760480" N (СШ), 78°31'6.04300800"E (ВД); 44°29'59.3448720"N (СШ), 78°31'9.18872400"E (ВД); 44°30'16.1370720"N (СШ), 78°31'18.3666720"E (ВД); 44°30'48.9676680"N (СШ), 78°30'50.8037760"E (ВД); 44°30'47.9568240"N (СШ), 78°30'27.9967680"E (ВД); 44°30'38.7968400" N (СШ), 78°27'36.7898400"E (ВД); 44°30'33.7986360"N (СШ), 78°27'18.0734400"E (ВД).

3. Общественные слушания состоятся:

26 августа 2024 года в 10.00 часов по адресу: РК, область Жетісу, Кербулакский район, Каспийский сельский округ, село Каспан, улица Алтынсарина №25, Каспанская СШ. Для жителей поселка Шаган будет предоставлен транспорт для участия в общественных слушаниях. Время отправки транспорта от п. Шаган 26.08.2024 года в 9:00.

26 августа 2024 года в 14.00 часов по адресу: РК, РК, область Жетісу, Кербулакский район, Когалинский с.о., село Когалы ул.Б.Мемышулы №46, СШ им.Панфилова. Для жителей поселков. Коренбель, Конбастау будет предоставлен транспорт для участия в общественных слушаниях. Время отправки транспорта от поселков 26.08.2024 года в 13:00.

27 августа 2024 года в 10.00 часов по адресу: РК, область Жетісу, Кербулакский район, Жайнак батырский сельский округ, село Жаналык, Шакана №112, Жаналыкская СШ. Для жителей поселка Карымсак будет предоставлен транспорт для участия в общественных слушаниях. Время отправки транспорта от п. Карымсак 27.08.2024 года в 9:00.

27 августа 2024 года в 14.00 часов по адресу: РК, область Жетісу, Кербулакский район, Когалинский сельский округ, село Шаган, ул.Дутова №64, здание Дома культуры.

4. Инициатор намечаемой деятельности: ТОО «Консолидированная Строительная Горнорудная Компания». Адрес: РК, г.Алматы, Медеуский район, проспект Достык, дом № 85А. БИН: 120640017812. тел: +7727330455 2, e-mail: office@kazgk.kz.

5. Разработчик: ТОО «АНТАЛЛ». Адрес: г.Алматы, Бухар Жырау 33, БЦ «Женис», оф.50, БИН – 920940000013. Тел/факс: 8(727) 376-33-42, e-mail: office@antal.kz.

6. С пакетом проектной документации можно ознакомиться на Едином экологическом портале https://ecoportal.kz/, а также сайте ГУ «Управление природных ресурсов и регулирования природопользования области Жетісу», в разделе «Общественные слушания».

7. Замечания и предложения принимаются не позднее 3-х рабочих дней до проведения общественных слушаний: по электронным адресам: ecoportal.kz; zhumadilova.kamshat@mail.ru, в бумажной форме по адресу: Жетысуская область, 040000, город Талдыкорган, ул. Кабанбай Батыра, № 26. +7 (7282) 32-93-83.

Для участия в слушаниях 26 августа 2024 года в 10.00 часов необходимо пройти по ссылке:
https://us05web.zoom.us/j/86567012555?pwd=sGNnSqibnaXSFsCNUbSUBbedF32fb.1
Идентификатор конференции: 865 6701 5555
Код доступа: 9PG7JN

Для участия в слушаниях 26 августа 2024 года в 14.00 часов необходимо пройти по ссылке:
https://us05web.zoom.us/j/89831502126?pwd=ogbZgECWqbvGu3NbplaiqNNYXXqbNG.1
Идентификатор конференции: 898 5350 2126
Код доступа: 1HCkcr

Для участия в слушаниях 27 августа 2024 года в 10.00 часов необходимо пройти по ссылке:
https://us05web.zoom.us/j/85715449768?pwd=ttQRwaWLyisbAgcLb6qj9eK1KIKq25.1
Идентификатор конференции: 857 1544 9768
Код доступа: 9P6F7e

Для участия в слушаниях 27 августа 2024 года в 14.00 часов необходимо пройти по ссылке:
https://us05web.zoom.us/j/83668349596?pwd=vSAgdSO2dDCIuYdbR3uRGYaHuT7.1
Идентификатор конференции: 836 6834 9596
Код доступа: 84qhCN

Регистрация начинается за 30 минут до начала обсуждения. По вопросам подключения обращаться по телефонам инициатора намечаемой деятельности.

23.07.2024

Шаған ауылы

Обл. Жетысу, Кербулакский р-н, пос. Шаган, Медпункт ул. Казбек би 24

Дата и время: 23.07.2024г 09:27

Хабарландыру

"Консолидированная Строительная Горнорудная Компания" ЖШС ҚР Экологиялық кодексінің талаптарына сәйкес ашық жиналыс түрінде қоғамдық тыңдаулар өткізілетінін хабарлайды.

1. Жобаның атауы: Жетісу облысы Кербұлақ ауданы Коксай кен орнында тау-кен жұмыстарын жоспарлау бойынша нақтылап жерлер туралы есеп.

2. Әсер ету аймағы: ҚР, Жетісу облысы, Кербұлақ ауданы. Тау-кен жұмыстарын жүргізу учаскесінің ауданы – 40,0 га/км. Координаттар: 44°29'52.3373640"N (СЕ), 78°25'24.7671840"E (ШБ); 44°29'34.0683360"N (СЕ), 78°25'14.2570200"E (ШБ); 44°29'0.10179600"N (СЕ), 78°25'5.38165200"E (ШБ); 44°28'34.6135800"N (СЕ), 78°25'1.02666000"E (ШБ); 44°28'14.1660480" N (СЕ), 78°24'30.7860480"E (ШБ); 44°27'47.8950120"N (СЕ), 78°24'23.5946880"E (ШБ); 44°27'40.9748760"N (СЕ), 78°24'30.2301360"E (ШБ); 44°27'33.5347560"N (СЕ), 78°25'25.9987440"E (ШБ); 44°27'50.6397600" N (СЕ), 78°27'21.9564360"E (ШБ); 44°27'58.2975720"N (СЕ), 78°28'4.66377600"E (ШБ); 44°27'50.3066880"N (СЕ), 78°28'45.0098760"E (ШБ); 44°27'48.7592280"N (СЕ), 78°29'37.7231640"E (ШБ); 44°27'38.0199600"N (СЕ), 78°30'17.1684360"E (ШБ); 44°27'46.8987840" N (СЕ), 78°30'41.8532040"E (ШБ); 44°28'34.3608960"N (СЕ), 78°30'31.7320560"E (ШБ); 44°29'0.39606000"N (СЕ), 78°30'46.6310520"E (ШБ); 44°29'14.1056160"N (СЕ), 78°30'53.8285680"E (ШБ); 44°29'31.7772240"N (СЕ), 78°30'55.4120280"E (ШБ); 44°29'44.0760480" N (СЕ), 78°31'6.04300800"E (ШБ); 44°29'59.3448720"N (СЕ), 78°31'9.18872400"E (ШБ); 44°30'16.1370720"N (СЕ), 78°31'18.3666720"E (ШБ); 44°30'48.9676680"N (СЕ), 78°30'50.8037760"E (ШБ); 44°30'47.9568240"N (СЕ), 78°30'27.9967680"E (ШБ); 44°30'38.7968400" N (СЕ), 78°27'36.7898400"E (ШБ); 44°30'33.7986360"N (СЕ), 78°27'18.0734400"E (ШБ).

3. Қоғамдық тыңдаулар келесі уақытта өтеді:

2024 жылғы 26 тамызда сағат 10.00-де мекенжайы бойынша: ҚР, Жетісу облысы, Кербұлақ ауданы, Каспан ауылдық округі, Каспан ауылы, Алтынсарин көшесі №25, Каспан ОМ. Қоғамдық тыңдауларға қатысу үшін Шаған ауылы тұрғындарына көлік беріледі. Көлік 2024 жылғы 26 тамызда сағат 9.00-де Шаған ауылынан жүреді.

2024 жылғы 26 тамызда сағат 14.00-де мекенжайы бойынша: ҚР, Жетісу облысы, Кербұлақ ауданы, Когалин ауылдық округі, Когалы ауылы, Б.Момышұлы көшесі №46, Панфилов атындағы ОМ. Қоғамдық тыңдауларға қатысу үшін Коренбель, Конбастау ауылдары тұрғындарына көлік беріледі. Көлік 2024 жылғы 26 тамызда сағат 13.00-де ауылдардан жүреді.

2024 жылғы 27 тамызда сағат 10.00-де мекенжайы бойынша: ҚР, Жетісу облысы, Кербұлақ ауданы, Жайнак батыр ауылдық округі, Жаңалық ауылы, Шакан көшесі №112, Жаңалық ОМ. Қоғамдық тыңдауларға қатысу үшін Карымсақ ауылы тұрғындарына көлік беріледі. Көлік 2024 жылғы 27 тамызда сағат 9.00-де Карымсақ ауылынан жүреді.

2024 жылғы 27 тамызда сағат 14.00-де мекенжайы бойынша: ҚР, Жетісу облысы, Кербұлақ ауданы, Когалин ауылдық округі, Шаған ауылы, Дутов көшесі №64, Мәдениет үйі ғимараты.

4. Жоспарланған қызметтің бастамашысы: "Консолидированная Строительная Горнорудная Компания" ЖШС Мекенжайы: ҚР, Алматы қ., Медеу ауданы, Достық даңғылы, 85А үй. БСН: 120640017812, тел: +7727330455 2, e-mail: office@kazgk.kz.

5. Жобалаушы: "АНТАЛЛ" ЖШС. Мекенжайы: Алматы қ., Бұхар Жырау көшесі, 33, "Жеңіс" БО, 50 кеңсе, БСН – 920940000013. Тел/факс: 8(727) 376-33-42, e-mail: office@antal.kz.

6. Жобалық құжаттамамен https://ecoportal.kz/ Бірыңғай экологиялық порталында, сондай-ақ Жетісу облысының "Табиғи ресурстар және табиғатты пайдалануды реттеу басқармасы" ММ сайтында, "Қоғамдық тыңдаулар" бөлімінде танысуға болады.

7. Ескертулер мен ұсыныстар қоғамдық тыңдауларға дейін 3 жұмыс күнінен кешіктірілмей келесі электрондық мекенжайлар бойынша қабылданады: ecoportal.kz; zhumadilova.kamshat@mail.ru, қағаз түрінде мекенжайы бойынша: Жетісу облысы, 040000, Талдықорған қ., Кабанбай батыр көшесі, № 26. +7 (7282) 32-93-83.

2024 жылғы 26 тамызда сағат 10.00-де тыңдауларға қатысу үшін келесі сілтеме бойынша өту кажет:
https://us05web.zoom.us/j/86567012555?pwd=sGNnSqibnaXSFsCNUbSUBbedF32fb.1
Конференция идентификаторы: 865 6701 5555
Код доступа:
Қатысу коды: 9PG7JN
2024 жылғы 26 тамызда сағат 14.00-де тыңдауларға қатысу үшін келесі сілтеме бойынша өту кажет:
https://us05web.zoom.us/j/89831502126?pwd=ogbZgECWqbvGu3NbplaiqNNYXXqbNG.1
Конференция идентификаторы: 898 5350 2126
Қатысу коды: 1HCkcr
2024 жылғы 27 тамызда сағат 10.00-де тыңдауларға қатысу үшін келесі сілтеме бойынша өту кажет:
https://us05web.zoom.us/j/85715449768?pwd=ttQRwaWLyisbAgcLb6qj9eK1KIKq25.1
Конференция идентификаторы: 857 1544 9768
Қатысу коды: 9P6F7e
2024 жылғы 27 тамызда сағат 14.00-де тыңдауларға қатысу үшін келесі сілтеме бойынша өту кажет:
https://us05web.zoom.us/j/83668349596?pwd=vSAgdSO2dDCIuYdbR3uRGYaHuT7.1
Конференция идентификаторы: 836 6834 9596
Қатысу коды: 84qhCN
Тіркеу тыңдалу басталмай дейін 30 минут бұрын басталады. Хабарлау мәселелері бойынша жоспарланған қызметті бастамашылары хабарласыңыз.

23.07.2024

Шаған ауылы

Шаған ауылы
Обл. Жетысу, Кербулакский р-н, пос. Шаган, Медпункт, ул. Казбек би 24
Дата и время: 23.07.2024г 09:25

Доклад

Слайд№1

Сегодня проводятся общественные слушания на Отчет о возможных воздействиях к «Плану горных работ на месторождении Коксай в Кербулакском районе области Жетісу».

Слайд№2

Месторождение медно-порфировых руд Коксай расположено Кербулакском районе области Жетісу Республики Казахстан, в 50 км к северо-востоку от железнодорожной станции Сары-Озек.

Месторождение Коксай открыто в 1954 г. при проведении геологических работ.

Правом недропользования на месторождении обладает ТОО «Консолидированная Строительная Горнорудная Компания» на основании Контракта №1777-ТПИ от 23 июня 2005 г.

Основной полезный компонент месторождения - медь, второстепенные компоненты - золото, серебро.

Слайд№3

Запасы месторождения Коксай сосредоточены на двух участках: Западный и Восточный и представлены окисленными и сульфидными рудами. 97% запасов руды сосредоточено на Западном участке. Эксплуатационные запасы месторождения составляют 990,6 млн.тонн. Среднее содержание меди составляет 0,37%. Общее количество меди в руде составляет 3,6 млн.т. Среднее содержание золота – 0,06 г/т, серебра – 0,85 г/т.

Слайд№4

Площадь участка объектов Плана горных работ составляет 40 кв.км. Объекты генерального плана спроектированы и компактно размещены с учетом оптимального использования территории и минимального нарушения земель. К основным объектам генерального плана относятся карьеры, отвалы, склады, автодороги. Перерабатывающий комплекс, инфраструктуры, внешние коммуникации и хвостохранилище не включены в План горных работ и рассматриваются отдельными проектами.

Слайд№5

Разработка месторождения Коксай предполагается открытым способом, в границах двух карьеров. Карьер Западный имеет глубину 949 м. Восточный – 194 м. Вскрышные породы будут размещены в трёх внешних отвалах суммарной площадью 17,6 кв.км. Почвенно-растительный слой будет предварительно удален со всех нарушаемых территорий и складирован в соответствующие склады ПРС. Окисленные руды месторождения, а также попутно добываемый известняк будут размещаться на соответствующих складах в северо-восточной части площадки. Сообщение между проектируемыми объектами будет осуществляться по системе автомобильных дорог, суммарная протяженность которых составит более 40 км.

Слайд№6

Согласно принятой стратегии срок разработки месторождения Коксай составит 22 года: с 2025 по 2046 год. Плановая производительность по добыче определена с учетом обеспечения потребности перерабатывающего комплекса и в среднем составит порядка 50 млн.т руды в год. Начало горных работ предполагается на Западном карьере с вовлечением Восточного карьера на второй год отработки. Добычные работы начинаются со второго года. Проектная производительность по добыче достигается на 5-й год эксплуатации и поддерживается до конца отработки карьеров. В 22 году происходит затухание горных работ и доработка балансовых запасов. Суммарный коэффициент вскрыши составляет 1,14 м.куб/т. Всего, для добычи балансовых запасов в количестве 990,62 млн.т необходимо попутно удалить 1 175,05 млн.м.куб вскрышных пород.

Слайд№7

Разработка месторождения предполагается классическим открытым способом. На первом этапе выполняются горно-подготовительные и горно-капитальные работы. В специальные склады размещается почвенный слой с территории будущих карьеров, отвалов и прочих объектов. Выполняются планировочные работы и строительство автодорог. Ведутся вскрышные работы. Скальные породы разрабатываются с применением буровзрывных работ. Экскавация будет производиться с помощью гидравлических экскаваторов с емкостью ковша до 22 м.куб. Транспортировка горной массы будет осуществляться карьерными самосвалами с грузоподъемностью до 220 т.

С целью уменьшения объема работ окончательной рекультивации, улучшения состояния окружающей среды и сокращения продолжительности вредного воздействия на окружающую среду производятся мероприятия по прогрессивной рекультивации объектов недропользования. Откосы и площадки отвалов вскрышных пород, достигшие предельного положения, будут рекультивированы в тот же год путем нанесения почвенно-растительного слоя.

Таким образом ежегодно будет рекультивировано около 20% от формируемых отвальных площадей.

Слайд№8

Основной целью разработки «Отчета о возможных воздействиях» к «Плану горных работ на месторождении Коксай в Кербулакском районе области Жетісу» является всестороннее рассмотрение всех предполагаемых преимуществ и потерь экологического, экономического и социального характера, связанных с деятельностью предприятия, а также выработка эффективных мер по снижению уровня вынужденных неблагоприятных воздействий на окружающую среду до приемлемого уровня.

Комплексная оценка воздействия на окружающую среду включает следующие компоненты:

Геологическая среда

Атмосферный воздух

Поверхностные и подземные воды

Почвы

Растительность

Животный мир

Памятники истории и культуры

По результатам проектных проработок выполнена как оценка существующего состояния окружающей природной среды, так и определена степень ожидаемого воздействия намечаемой деятельности, представлены качественные и количественные показатели воздействия на окружающую среду.

Слайд№9

В рамках подготовки Заявления о намечаемой деятельности и Отчета о возможных воздействиях был направлен ряд запросов в государственные органы для установления пространственных ограничений вблизи месторождения Коксай. Согласно предоставленным ответам и заключениям установлено, что на территории месторождения, а также на расстоянии 1500 м от его границ отсутствуют селитебные (жилые зоны). Ближайшее населенные пункты: село Шаган Когалинского с/о в 3 км, село Карымсак в 3,6 км, село Жаналык в 5,92 км, село Коноваловка в 5,96 км.

Также получены заключения об отсутствии сибироязвенных захоронений, скотомогильников, месторождений подземных вод и т.п.

Слайд№10

При эксплуатации месторождения Коксай в атмосферу будут выбрасываться загрязняющие вещества 11 наименований. Максимально будет действовать 40 источников выбросов загрязняющих веществ в атмосферу (22 – организованных; 18 – неорганизованных). Максимальные выбросы загрязняющих веществ в атмосферу составят 3276.41 т/год.

Слайд№11

Источниками загрязнения атмосферного воздуха будут являться: снятие ПРС, буровые и взрывные работы, выемочно-погрузочные работы, автотранспортные работы, планировочные работы, строительство пруда-накопителя. склады окисленных руд, известняка и щебня, склады ПРС, отвалы вскрышных пород, топливозаправщик, осветительные мачты, сварочные работы.

Основными мерами по снижению выбросов ЗВ будут следующие:

- применение большегрузной высокопроизводительной горной техники;
- применение технологий гидрообеспыливания (гидрозабойка взрывных скважин и шпуров);
- пылеподавление автомобильных дорог путем полива технической водой.

Слайд№12

Проектируемая деятельность – открытая разработка медных руд, соответствует пп. 10 п. 11 раздела 3 «Добыча руд, нерудных ископаемых, природного газа» Приложения 1 правил: «Производства по добыче металлоидов открытым способом». СЗЗ – 1000 м.

Ближайшее населенные пункты: село Шаган Когалинского с/о в 3 км, село Карымсак в 3,6 км, село Жаналык в 5,92 км, село Коноваловка в 5,96 км, располагаются вне зоны влияния выбросов от места расположения проектируемых объектов предприятия. При проведении работ выбросы загрязняющих веществ в атмосферу (по результатам расчетов) не будут достигать ПДКм.р. и воздействовать на здоровье населения.

Слайд№13

В северной части площадки, на среднем расстоянии около 500 м планируется строительство водоотводных сооружений. Данные сооружения обеспечат перехват стоков вышележащих водных объектов и переброс данных стоков по существующим руслам с западной и восточной стороны промышленной площадки, за её пределами. Для исключения попадания стока поверхностных вод с северной части промплощадки в карьеры, а также для аккумуляции воды на технологические нужды, планируется создание трёх гидроузлов с последующей откачкой накопленной воды в регулирующую ёмкость в составе пруда-накопителя.

Слайд№14

Согласно заключению РГУ «Балкаш-Алакольская бассейновая инспекция по регулированию использования и охране водных ресурсов» для ручьев Бурумбай, Коноваловская, белый ключ, Коксай, Карамола, Байгабат, Косбастау Булак, притока №1 р. Когалы, правых притоков №10 и №11 правой протоки р. Когалы, правого притока №9 р. Когалы установлены водоохранные зоны (500 м) и водоохранные полосы (от 35 до 100 м).

Объекты недропользования месторождения Коксай находятся за пределами водоохранных зон и полос, на расстоянии более 500м.

Слайд№15

Водоприток в карьеры формируется за счет атмосферных осадков и подземных вод. Система водоотлива и водоотведения месторождения Коксай включает организацию откачки карьерных вод, а также сбор и откачку подотвальных и поверхностных вод. Вода, откачиваемая из карьеров, по системе промежуточных зумпфов и трубопроводов подается насосами в основной пруд-накопитель, описанный в предыдущем разделе.

Отвалы вскрышных пород расположены в непосредственной близости от ряда ручьев и других водных объектов (в т.ч. р. Когалы). Система водоотведания подотвальных вод представляет собой комплекс дорог с воодотводными канавами, расположенными вдоль отвалов с учетом рельефа. Канавы обустраиваются вдоль технологических дорог, спроектированных с уклоном, обеспечивающим сбор подотвальных вод и их аккумуляцию в местах понижения рельефа и зумпфах. Ложе канав гидроизолируется для исключения дренирования подотвальных вод на рельеф.

Подотвальная вода с отвалов №1,2,3 и поверхностные воды с прилегающих территорий по канавам самотеком поступают в накопители (зумпфы) и далее насосами перекачиваются в пруд-накопитель.

Накопленная в малых зумпфах вода будет подаваться до отметки, обеспечивающей дальнейший сток воды самотеком в сторону основного пруда.

Слайд№16

Максимальный объем отходов, образующихся в период проведения добычных работ на месторождении Коксай, составит:

- коммунальные (твердые бытовые) отходы – 95,4 т/год; в том числе:
- отходы бумаги и картона – 30,5 т/год;
- стеклобой – 1,9 т/год;
- отходы пластика – 2,9 т/год
- прочие ТБО – 60,1 т/год
- отработанные масла – 2905,1 т/год;
- ветошь промасленная – 0,8 т/год;
- изношенные автошины – 9210,2 т/год;
- отработанные аккумуляторы – 10,0 т/год;
- тара из-под ВВ – 199,6 т/год;
- огарки сварочных электродов – 0,0675 т/год;
- отработанные масляные фильтры – 1,97 т/год;
- вскрышные породы – 261259771,0 т/год.

Производственными отходами, образующимся в период проведения добычных работ на месторождении Коксай, которые подлежат захоронению (размещению в отвалах) являются вскрышные породы.

В процессе работ планируется полезное использование вскрышных пород на производство щебня, подсыпку дорог; обваловку карьеров и дорог; отсыпку основания под временные рудные склады; строительство технологических дорог; строительство дамб гидротехнических сооружений (пруд-накопитель).

Остальной объем вскрышных пород будет складироваться в отвалы вскрышных пород №1, №2, №3.

Остальные образующиеся в период проведения добычных работ на месторождении Коксай отходы потребления будут передаваться на утилизацию по договорам со специализированными предприятиями.

При условии правильного хранения отходов и своевременной их утилизации отрицательного воздействия на окружающую среду не будет.

Слайд№17

Предприятием на Контрактной территории месторождения Коксай проведены исследования атмосферного воздуха, физических факторов, радиологии, археологии.

Наблюдения за качеством атмосферного воздуха в районе расположения месторождения Коксай осуществлялось в 10 контрольных точках. Проведенные замеры показали отсутствие каких-либо аномально высоких концентраций ЗВ в атмосферном воздухе в пределах контрактной территории месторождения Коксай.

Результаты проведенных замеров показали, что измеренные уровни постоянного шума в пределах геологического отвода месторождения и прилегающих территориях находятся в пределах нормы и не превышают норм для селитебных территорий (Приказ Министра здравоохранения Республики Казахстан от 16 февраля 2022 года № ҚР ДСМ-15 «Об утверждении Гигиенических нормативов к физическим факторам, оказывающим воздействие на человека»). Уровень шума колеблется от 33 дБа до 36 дБа.

По результатам обследования диапазон мощности эквивалентной дозы (МЭД) гамма-излучения на большинстве объектов была в пределах 0,05-0,13 мкЗв/ч, а также ниже предела диапазона измерения прибора – 0,05 мкЗв/ч.

По результатам измерений значения эксхаляции радона ни на одном из объектов наблюдений не превышали 80 мБк/ м2×с. Значения ниже 80 мБк/с*м2, характеризующие территорию как потенциально радонобезопасную.

Минерализация поверхностного стока по ходу течения реки Когалы изменяется от 0,17 до 0,60 г/дм3. По химическому составу воды преимущественно гидрокарбонатные кальциевые, сульфатно-гидрокарбонатные натриево-кальциевые. Величина общей жесткости от 2,75 до 6,5 мг-экв/дм3. Значения величины водородного показателя pH изменяется в пределах 6,03-8,7. Среди анионов преобладают гидрокарбонаты. Содержание их в водах колеблется от 122 до 283,7 мг/дм3. Содержание сульфатов изменяется от 10,7 до 168 мг/дм3. В катионном составе вод доминирует кальций, количество которого колеблется от 45,1 до 83,2 мг/дм3.

Слайд№18

Согласно письма РГУ «Областная территориальная инспекции лесного хозяйства и животного мира» по области Жетісу», месторождение Коксай к землям особо охраняемых природных территорий и государственного лесного фонда не относится.

Ближайший ООПТ – государственный национальный природный парк (ГНПП) «Алтынемель» находится к югу от исследуемой территории на расстоянии 17,5 км.

Согласно письму РГУ «Областная территориальная инспекции лесного хозяйства и животного мира по области Жетісу» на выведенной из состава охотничьего хозяйства «Гвардейское» территории, в данный момент, в связи с антропогенными воздействиями на участок, ранее обитавшие здесь дикие животные мигрировали в близлежащие охотничьи угодья. В связи с чем, на запрашиваемом участке места обитания и пути миграции редких и исчезающих копытных животных, занесенных в Красную книгу Республики Казахстан отсутствуют.

План мероприятий по минимизации отрицательного антропогенного воздействия и охране животного мира согласован с РГУ «Областная территориальная инспекция лесного хозяйства и животного мира по области Жетісу».

Слайд№19

ТОО «Консолидированная Строительная Горнорудная Компания» заключило Договор с ТОО «Antigue-KZ» на выполнение работ по археологическому исследованию территории месторождения «Коксай».

В результате осуществленных научно-исследовательских работ все погребальные памятники, находящиеся на месторождении Коксай были всесторонне исследованы.

Согласно заключению историко-культурной экспертизы по итогам научно-исследовательских работ на археологических объектах месторождении Коксай:

1. В результате научно-исследовательских работ памятники археологии полностью исследованы, дальнейшим изучениям, реставрации и музеефикации не подлежат.

2. В связи с полной исследованностью памятников археологии и утерей ими своей историко-культурной значимости указанные объекты можно исключить из списка предварительного учета.

3. ТОО «Консолидированная Строительная Горнорудная Компания» могут свободно осуществлять земляные и производственные работы, с учетом ниже предоставленных рекомендаций.

Слайд№20

Ликвидация - комплекс мероприятий, проводимых с целью приведения производственных объектов и земельных участков в состояние, обеспечивающее безопасность окружающей среды, жизни и здоровья населения.

Мероприятия по ликвидации описаны в «Плане ликвидации и расчет приблизительной стоимости ликвидации последствий операций по добыче на месторождении Коксай в Кербулакском районе области Жетісу».

Слайд№21

План горных работ разработан в соответствии с требованиями природоохранного законодательства.

Негативного влияния на здоровье населения при реализации проекта оказываться не будет, так как на основании проведенных расчетов, концентрация загрязняющих веществ в атмосфере на границе СЗЗ объекта и за ее пределами не превышает допустимых норм.

Общее воздействие от намечаемой деятельности будет иметь среднее положительное воздействие.

Для уменьшения негативных последствий этих процессов будет осуществляться комплекс мер по охране окружающей среды, рациональному использованию земельных ресурсов, среди которых одной из наиболее важных является рекультивация нарушенных земель.

Реализация проектных решений имеет ряд положительных аспектов для населения, в т.ч.: создание новых рабочих мест, повышение доходов, реализация социальных проектов, развитие инфраструктуры.

В рамках планирования работы по привлечению местного населения к основным видам деятельности намечается максимизация занятости, подбор местных поставщиков и кадров, обучение.

Результатами реализации с точки зрения социально-экономического развития также станут поступления средств в местный бюджет за счет обязательных выплат по социальному и индивидуальному подоходному налогам.

Нарушенные территории после полной отработки месторождений подлежат рекультивации с восстановлением исходных природных характеристик.

Предусматривается восстановление поверхности, нарушенной горными работами, в состояние пригодное для их дальнейшего использования в максимально короткие сроки.

Слайд№22

Благодарим за внимание!