Ашық жиналыс арқылы өткізілген қоғамдық тыңдаулардың хаттамасы
Қазақстан Республикасының Қарағанды облысындағы Торғай учаскесінде 29.12.2023 ж. М. №2328-EL лицензиясы бойынша қатты пайдалы қазбаларды барлау жоспары (алтын) "жобасының материалдары бойынша-43-136-(10Б-5б-13 (ішінара)), М-43-136-(10Б-5б-14,15,18 (ішінара), 19,20,25), М-43-136- (10в-5а-11,16,21)" қоршаған ортаға әсерді міндетті бағалауға жатпайтын қызмет түрлері бойынша мемлекеттік экологиялық сараптамадан өту шеңберінде (оңайлатылған тәртіп бойынша экологиялық бағалау материалдары)

1. Аумағында қызметі жүзеге асырылатын немесе аумағына ықпал ететін әкімшілік-аумақтық бірліктің (облыстардың, республикалық маңызы бар қалалардың, астананың, аудандардың, облыстық және аудандық маңызы бар қалалардың) жергілікті атқарушы органының немесе тиісті әкімшілік-аумақтық бірліктің (ауылдардың, кенттердің, ауылдық округтердің) әкімі аппаратының атауы: **«Шет ауданы Кеңшоқы ауылдық округінің әкімдігі» ММ**_____

2. Қоғамдық тыңдаулардың тақырыбы:

1. Эмиссиялар нормативтерінің жобасы (рұқсат етілген шығарындылар нормативтерінің жобасы);
2. «Қоршаған ортаны қорғау» бөлімі;
3. Қалдықтарды басқару бағдарламасының жобасы;
4. Экологиялық бақылау бағдарламасының жобасы;
5. Табиғатты қорғау іс-шаралары жоспарының жобасы.

3. Атына қоғамдық тыңдауларға шығарылатын құжаттар жіберілген қоршаған ортаны қорғау саласындағы уәкілетті органның және жергілікті атқарушы органның (облыстардың, республикалық маңызы бар қалалардың, астананың, аудандардың, облыстық және аудандық маңызы бар қалалардың) немесе тиісті әкімшілік-аумақтық бірлік әкімі аппаратының (ауылдардың, кенттердің, ауылдық округтердің) атауы: **ҚР ЭГТРМ жанындағы «Қоршаған ортаны қорғаудың ақпараттық-талдау орталығы» ШЖҚ РМК, «Қарағанды облысының Табиғи ресурстар және табиғат пайдалануды реттеу басқармасы» ММ** _____

4. Жоспарланған қызметтің орналасқан жері:

Әкімшілік жұмыс учаскесі Қарағанды облысында орналасқан. Ең жақын елді мекен-Қарағанды қ. Республикалық маңызы бар қаладан 130 км қашықтықта және учаске шекарасынан солтүстік-шығысқа қарай 34 км жерде орналасқан Шет ауданының Кеңшоқы ауылдық округінің әкімшілік орталығы-Нұра ауылы. Жұмыс учаскесінің ауданы 22.9 км2.

Лицензияланған аумақтың географиялық координаттары:

№№ бұрыштық нүктелер	Географиялық координаттар	
	солтүстік ендік	шығыс бойлық
1	48°18'00"	73°47'00"
2	48°18'00"	73°51'00"
3	48°15'00"	73°51'00"
4	48°15'00"	73°49'00"
5	48°16'00"	73°49'00"
6	48°16'00"	73°47'00"

5. Жоспарланған қызметтің ықтимал әсерінен зардап шеккен барлық әкімшілік-аумақтық бірліктердің атауы: **Қарағанды облысы, Шет ауданы, Кеңшоқы ауылдық округі, Нұра кенті**

6. Жоспарланған қызмет бастамашысының деректемелері мен байланыс деректері:

«ВостокПромМайнинг» ЖШС
БСН 221 040 002 182
ҚР, Қазақстан, Астана қ., Алматы ауданы, Шәкәрім Құдайбердіұлы даңғылы, 25/1 үй, б. з. б. 6-т., e-mail: mutanov-azamat@mail.ru
+7-777-241-16-40, +7 (747)-500-19-27.

7. Ықтимал әсерлер туралы есептерді құрастырушылардың немесе стратегиялық экологиялық бағалау жөніндегі есептерді дайындау жөніндегі сыртқы тартылған сарапшылардың немесе мемлекеттік экологиялық сараптама объектілерінің құжаттамасын әзірлеушілердің деректемелері мен байланыс деректері:

«Damat resource» ЖШС
БСН 220240013380
тел.+7-777-241-16-40; +7(747)-500-19-27

8. Қоғамдық тыңдаулардың өткізілетін күні, уақыты, орны (қоғамдық тыңдаулардың ашық жиналысының күні (күндері) және уақыты):

Тыңдау Қарағанды облысы, Шет ауданы, Нұра кенті, әкімдік ғимаратындағы с. Мұқанов көшесі, 22 мекенжайы бойынша өтті

2024 жылғы 25 шілде, қатысушыларды тіркеудің басталу уақыты 11:00, қоғамдық тыңдаудың басталу уақыты 11:10 сағат, қоғамдық тыңдаудың аяқталу уақыты – 11:40 сағат.

Интернеттегі байланыс сілтемесі: https://us06web.zoom.us/j/2349387375?pwd=CJqL7z9DzLiBOeaM9onUHFFbXGQsSO.1
Конференция идентификаторы: 234 938 7375
Кіру коды: 1ed70s

9. Көзделіп отырған қызмет бастамашысынан сұрау-хаттың көшірмесі және әкімшілік-аумақтық бірліктердің (облыстардың, республикалық маңызы бар қалалардың, астананың) жергілікті атқарушы органдарының қоғамдық тыңдаулар өткізу шарттарын келісу туралы жауап-хатының көшірмесі осы қоғамдық тыңдаулар хаттамасына қоса беріледі:

Сұрау салу хаты мен жауап хатының көшірмелері осы қоғамдық тыңдау хаттамасына 1,2-қосымшада берілген.

10. Қоғамдық тыңдауларға қатысушылардың тіркеу парағы осы қоғамдық тыңдаулардың хаттамасына қоса беріледі:

Қатысушылардың тіркеу парағы осы қоғамдық тыңдаулардың хаттамасына 3-қосымшада ұсынылған.

11. Қоғамдық тыңдаулар өткізу туралы ақпарат мемлекеттік және орыс тілдерінде мынадай тәсілдермен таратылады:

1) бірыңғай экологиялық порталда, **https://ecoportal.kz/Public/PubHearings/Edit/19731, «Қоғамдық тыңдаулар» бөлімі, жарияланған күні 19.06.2024 ж.;**

2) жергілікті атқарушы органның (облыстардың, республикалық маңызы бар қалалардың, астананың) ресми интернет-ресурсында немесе әзірлеуші мемлекеттік органның ресми интернет-ресурсында: сілтеме **https://www.gov.kz/memleket/entities/talgar-nura/search/1?contentType=news%2Carticle%2Cdocuments%2Ccurators&lang=ru&searchText=общественные%20слушания&slug=talgar-nura**

ЖАО сайтында «Қоғамдық тыңдаулар» бөлімінде сілтеме **https://www.gov.kz/memleket/entities/karaganda-tabigat/press/article/details/171949?lang=ru, жарияланған күні 24.06.2024 ж.**

3) қозғалатын аумақ шегінде толық немесе ішінара орналасқан тиісті әкімшілік - аумақтық бірліктердің (облыстардың, республикалық маңызы бар қалалардың, астананың) аумағында таратылатын бұқаралық ақпарат құралдарында, оның ішінде кемінде бір газетте және кемінде бір теле-немесе радиоарна арқылы; қоғамдық тыңдаулар басталғанға дейін жиырма жұмыс күні**: «Новая Газета Казахстан» газеті, 20.06-27.06.2024 Ж. №25(902) шығарылым; 2024 жылғы 20 маусымда Қарағанды облысы бойынша NS 105.6 FM радиостанциясының эфирінде қазақ және орыс тілдерінде қоғамдық тыңдаулар өткізу туралы ақпарат орналастырылғанын растайтын эфирлік анықтама.**

4) қол жетімді орындарда мүдделі жұртшылықтың аумағында тиісті әкімшілік-аумақтық бірліктердің (облыстардың, республикалық маңызы бар қалалардың, астананың, аудандардың, облыстық және аудандық маңызы бар қалалардың, ауылдардың, кенттердің, ауылдық округтердің әкімдері), саны __1___ мекенжай бойынша хабарландыру:

Ақпараттық тақталар Нұра кенті, Шет ауданы, Қарағанды облысы

Қоғамдық тыңдаулар өткізу туралы хабарландырулардың фотоматериалдары осы Хаттамаға №6 қосымшада ұсынылған.

12. Қоғамдық тыңдауларға қатысушылардың шешімдері:

Деректеріне сәйкес тіркеу парағының қатысушылар, қоғамдық тыңдаулар тіркеуден 15 адам, оның ішінде: 14 адам қатысатын күндізгі және 1 адам қатысатын конференцбайланыс арқылы.

Қоғамдық тыңдаулардың хатшысы ретінде «ВостокПромМайнинг» ЖШС өкілі А. Т. Мутановтың кандидатурасы бекітілді.

ОЖ-ның қатысушысының ішінен хатшы «қолдап» 15 адам дауыс берді, «қарсы» 0 қатысушы дауыс берді, «қалыс қалды» 0 қатысушы.

(хатшыны таңдау туралы. «қолдап», «қарсы», «қалыс қалғандар» қоғамдық тыңдауларына қатысушылардың санын көрсету)

Қоғамдық тыңдаулар өткізудің ұсынылатын регламенті:

1. Баяндамашының сөз сөйлеуі, жоба материалдарын баяндама нысанында қарау. Ұсынылған ереже-30 минутқа дейін;

2. Баяндаманы талқылау. Ұсынылған ереже - 20 минутқа дейін;

3. Қоғамдық тыңдауларға қатысушылардың сұрақтары, ескертулері, ұсыныстары және оларға жауаптар. Ұсынылған ереже - 20 минутқа дейін;

4. Қоғамдық тыңдауларды қорытындылау және жабу. Ұсынылған Ереже-5 минутқа дейін.

9 Адамнан тұратын қоғамдық тыңдауға қатысушылар 15 «қолдап» дауыс берді және ұсынылған регламентті бекітті, «қарсы» - 0 қатысушы, «қалыс қалды» - 0 қатысушы дауыс берді_____

(регламентті бекіту туралы. «қолдап», «қарсы», «қалыс қалғандар» қоғамдық тыңдауларына қатысушылардың санын көрсету)

13. Барлық тыңдалған баяндамалар туралы мәліметтер:

Баяндама ұсынды:

- қазақ тілінде – Қонысбек Ғалымжан, «Noosphere ecology system» ЖШС өкілі

Қоғамдық тыңдауларға шығарылатын құжаттар бойынша баяндама мәтіні осы қоғамдық тыңдаулар хаттамасына 7-қосымшада қоса беріледі.

14. Қоғамдық тыңдаулар хаттамасының ажырамас бөлігі болып табылатын және осы Қағидалардың 18-тармағына сәйкес жазбаша нысанда ұсынылған немесе қоғамдық тыңдаулар өткізу барысында айтылған мүдделі мемлекеттік органдар мен жұртшылықтың барлық ескертулері мен ұсыныстарын қамтитын жиынтық кесте; бастамашының әрбір ескерту мен ұсыныс бойынша жауаптары мен түсініктемелері. Қоғамдық тыңдаулар нысанасымен анық байланысы жоқ ескертулер мен ұсыныстар «қоғамдық тыңдаулар нысанасына қатысы жоқ» деген белгісі бар кестеге енгізіледі.

Жұртшылық өкілдерінің сұрақтары, ескертулері мен ұсыныстары:

Мүдделі жұртшылықтың сұрақтарының жиынтық кестелері осы хаттамаға 8-қосымшада келтірілген.

15. Қоғамдық тыңдауларға қатысушылардың жоба және қаралатын құжаттардың сапасы (негіздемемен) туралы пікірі, оларды түсінудің толықтығы мен қолжетімділігі тұрғысынан тыңдалған баяндамалар, оларды жақсарту жөніндегі ұсынымдар:

Қоғамдық тыңдауларға қатысушылардан баяндаманы түсінудің толықтығы мен қолжетімділігі тұрғысынан ескертулер, шағымдар мен ұсыныстар түскен жоқ.

Кәсіпорын қызметіне қатысты қоғамдық тыңдаулар өткізу кезінде жұртшылық өкілдерінен сұрақтарға жауаптар алынды, барлық сұрақтар алынып тасталды, тыңдаулар өткізілді.

16. Қоғамдық тыңдаулар хаттамасына шағымдану Қазақстан Республикасының Әкімшілік рәсімдік-процестік кодексіне сәйкес сот және сотқа дейінгі тәртіппен мүмкін болады.

17. Қоғамдық тыңдаулардың төрағасы: Шет ауданы Кеңшоқы ауылдық округі әкімінің

_____ Кулейменов А.Ж.
подпись *Ф.И.О*
«29» шілде 2024 г.

18. Қоғамдық тыңдау хатшысы: «ВостокПромМайнинг» ЖШС директоры

_____ Мутанов А.Т.
подпись *Ф.И.О*
«29» шілде_2024 г.

1 қосымша

Приложение 3.1.
к Правилам проведения
общественных слушаний

Форма письма-запроса от инициатора общественных слушаний на проведение общественных слушаний в местные исполнительные органы административно-территориальных единиц (района, города)

исходящий номер: 24481835001, Дата: 12/06/2024

(регистрационные данные письма, исходящий номер, дата)

Информируем Вас о: Осуществление государственной экологической экспертизы

(наименование в соответствии с пунктом 12 настоящих Правил)

Будет осуществляться на следующей территории:

(территория воздействия, географические координаты участка)

Предоставляем перечень административно-территориальных единиц, на территорию которых может быть оказано воздействие, и на территории которых будут проведены общественные слушания:

Предмет общественных слушаний: Проектная документация к «Плану разведки твердых полезных ископаемых (золото) на участке Торгай в Карагандинской области Республики Казахстан по лицензии №2328-EL от 29.12.2023 г. М-43-136-(10б-5б-13 (частично)), М-43-136-(10б-5б-14,15,18 (частично), 19,20,25), М-43-136-(10в-5а-11,16,21)» согласно ст. 122 ЭК РК по видам деятельности, не подлежащим обязательной оценке воздействия на окружающую среду, – материалы экологической оценки по упрощенному порядку

(тема, название общественных слушаний, предмет общественных слушаний в обязательном случае должен содержать точное наименование, место осуществления, срок намечаемой деятельности и наименование инициатора намечаемой деятельности

Просим согласовать нижеуказанные условия проведения общественных слушаний: Офлайн: Карагандинская область, Шетский район, Кенщокинский с.о., с.Нура, здание акимата по адресу: ул. С.Муканова 22; ссылка на онлайн соединение: https://us06web.zoom.us/j/2349387375?pwd=CJqL7z9DzLiBOeaM9onUHFFbXGQsSO.1 Идентификатор конференции: 234 938 7375 Код доступа: 1ed70s, 25/07/2024 11:00

(место, дата и время начала проведения общественных слушаний)

Место проведения общественных слушаний в населенном (-ых) пункте (-ах) обосновано их ближайшим расположением к территории намечаемой деятельности (34 км).

Объявление о проведении общественных слушаний на казахском и русском языках будет распространено следующими способами:
Новая Газета Казахстан, периодическое издание, распространяемое на территории всей Республики Казахстан, зарегистрирована в Министерстве культуры и информации РК. Комитет информации и архивов, свидетельство о постановке на учет периодического печатного издания №10576-Г от 03.02.2010 г.; радио-NS

(наменование газеты, теле- и радиоканала, где будет размещено объявление)

информационные доски поселка Акшатау

(расположение мест, специально предназначенных для размещения печатных объявлений (доски объявлений)

Просим также подтвердить наличие технической возможности организации видеоконференцсвязи в ходе проведения общественных слушаний.

В соответствии с Экологическим кодексом Республики Казахстан и Правилами проведения общественных слушаний, общественные слушания проводятся под председательством представителя местного исполнительного органа соответствующей административно-территориальной единицы (района, города). Местный исполнительный орган обеспечивает видео- и аудиозапись открытого собрания общественных слушаний. Электронный носитель с видео- и аудиозаписью всего хода открытого собрания общественных слушаний с начала регистрации до закрытия общественных слушаний и подведением итогов слушаний, подлежит приобщению (публикации) к протоколу общественных слушаний.

В соответствии с требованиями законодательства просим обеспечить регистрацию участников общественных слушаний и видео- и аудиозапись общественных слушаний.»

"ТОВАРИЩЕСТВО С ОГРАНИЧЕННОЙ ОТВЕТСТВЕННОСТЬЮ ""ВОСТОКПРОММАЙНИНГ""" (БИН: 221040002182), 8-777-2411640 (эколог), mutanov-azamat@mail.ru,

2 қосымша

Приложение 3.
к Правилам проведения
общественных слушаний

Форма письма-ответа инициатору общественных слушаний от местных исполнительных органов административно-территориальных единиц (района, города) на проведение общественных слушаний

исходящий номер: 24481835001, Дата: 19/06/2024

(регистрационные данные письма, исходящий номер, дата)

«В ответ на Ваше письмо (исх. №24481835001, от 12/06/2024 (дата)) о согласовании предлагаемых Вами условий проведения общественных слушаний, сообщаем следующее:

«Согласовываем проведение общественных слушаний по предмету Проектная документация к «Плану разведки твердых полезных ископаемых (золото) на участке Торгай в Карагандинской области Республики Казахстан по лицензии №2328-EL от 29.12.2023 г. М-43-136-(10б-5б-13 (частично)), М-43-136-(10б-5б-14,15,18 (частично), 19,20,25), М-43-136-(10в-5а-11,16,21)» согласно ст. 122 ЭК РК по видам деятельности, не подлежащим обязательной оценке воздействия на окружающую среду, – материалы экологической оценки по упрощенному порядку, в предлагаемую Вами 25/07/2024 11:00, Офлайн: Карагандинская область, Шетский район, Кенщокинский с.о., с.Нура, здание акимата по адресу: ул. С.Муканова 22; ссылка на онлайн соединение: https://us06web.zoom.us/j/2349387375?pwd=CJqL7z9DzLiBOeaM9onUHFFbXGQsSO.1 Идентификатор конференции: 234 938 7375 Код доступа: 1ed70s(дату, место, время начала проведения общественных слушаний)»

(к причинам несогласования относятся: место проведения не относится к территории административно-территориальных единиц, на которую может быть оказано воздействие в результате осуществления намечаемой деятельности; дата и время проведения выпадает на выходные и/или праздничные дни, нерабочее время. "Поддерживаем, предложенные Вами способы распространения объявления о проведении общественных слушаний". или "Предлагаем дополнить (заменить) следующими способами, для более эффективного информирования общественности").

«Подтверждаем наличие технической возможности организации видеоконференцсвязи в ходе проведения общественных слушаний».

«Перечень заинтересованных государственных органов: 1. 2.»
"ТОВАРИЩЕСТВО С ОГРАНИЧЕННОЙ ОТВЕТСТВЕННОСТЬЮ ""ВОСТОКПРОММАЙНИНГ""" (БИН: 221040002182), 8-777-2411640 (эколог), mutanov-azamat@mail.ru,

Представитель: Баймашева Шолпан (эколог)

(фамилия, имя и отчество (при наличии), должность, наименование организации представителем которой является, подпись, контактные данные инициатора общественных слушаний).

3 қосымша

Мемлекеттік экологиялық сараптама жүргізу шеңберінде «Қазақстан Республикасының Қарағанды облысындағы Торғай учаскесінде 29.12.2023 ж. №2328-EL лицензиясы бойынша қатты пайдалы қазбаларды (алтын) барлау жоспарына жобалық құжаттама» жобасын іске асыру кезінде «Қоршаған ортаға ықтимал әсерлер туралы есеп» материалдарын талқылау хаттамасына ашық жиналыс нысанындағы қоғамдық тыңдауларға қатысушылардың тіркеу парағы

Регистрационный лист участников общественных слушаний в форме открытого собрания к протоколу обсуждения материалов «Отчет о возможных воздействиях на окружающую среду» при реализации проекта «Плану разведки твердых полезных ископаемых (золото) на участке Торгай в Карагандинской области Республики Казахстан по лицензии №2328-EL от 29.12.2023 г. М-43-136-(10б-5б-13 (частично)), М-43-136-(10б-5б-14,15,18 (частично), 19,20,25), М-43-136-(10в-5а-11,16,21)» в рамках проведения государственной экологической экспертизы

2024 жылғы 25 шілде сағат 11:00-де (Астана уақыты бойынша)
25 июля 2024 года в 11:00 (по времени Астаны)

№ р/б № п/п	Қатысушының тегі, аты, әкесінің аты (бар болса) Фамилия, имя, отчество (при его наличии) участника	Қатысушының санаты (мүдделі жұртшылықтың, жұртшылықтың, мемлекеттік органның, бастамашының өкілі) Категория участника (представитель заинтересованной общественности, общественности, государственного органа, Инициатора)	Байланыс телефон нөмірі Контактный номер телефона	Қатысу форматы (жеке немесе конференц-байланыс арқылы) Формат участия (очно или посредством конференцсвязи)	Қолы (ашық жиналысқа қатысқан жағдайда) Подпись (в случае участия на открытом собрании)
1	Бакиерленов Б.В	ІІІ саяжамы акимдігі	8-776-228 22-69.	Бетпе-бет	
2	Абдолбек Б.А	тұрғын	87053145036	Бетпе-бет	
3	Асекеркен Г.М	гел. спец.	87055886364	Бетпе-бет	
4	Бейсембай А.М.	тұрғын	8776 0002395	Бетпе-бет	
5	Кабыкова Н.М.	тұрғын	8-771-268-2397	Бетпе-бет	

6	Дарибаев О.А	Клуб менеджерлері	87051152567	Бетпе-бет	
7	Балкашбаев. А.	Вет врач	87775954978	Бетпе-бет	
8	Толеубаев. Р	Ауыл туризмі	8771 2073781	Бетпе-бет	
9	Тәжен Ж	Ауыл тұрғыны	87765162271	Бетпе-бет	
10	Шабанов. Н	Жуб көркемдік жетекші	87710674393	Бетпе-бет	
11	Кренкенев Б.	Лес менеджер	8705300 7281	Бетпе-бет.	
12	Мутакев А.Т.	Директор ТОО „Восток Пром Машинь	87475001927	Бетпе-бет	
13	Кусайынов А.Н	Акім с. Чура	87051370674	Бетпе-бет	
14	Конысбек Ж.Д.	ТОО "Damat Resourse"	87712591757	Бетпе-бет	
15	Байматова Ш.М.	ТОО "Noosphere ecology system"	8777 241 1640		ZOOM

НА ГРАНИЦЕ С КАЗАХСТАНОМ НЕ УМОЛКАЕТ ШУМИХА ВОКРУГ «РОСАТОМА»

НОВАЯ ГАЗЕТА
КАЗАХСТАН
ЧЕТВЕРГ № 25 (902) 20.06. — 27.06.2024 г.

КАК «САМЫЙ БЕЗОПАСНЫЙ МЕТОД» ДОБЫЧИ УРАНА УБИВАЕТ ЛЮДЕЙ В ОБЛАСТЯХ ЗАУРАЛЬЯ: В РОССИЙСКОЙ — КУРГАНСКОЙ И КАЗАХСТАНСКОЙ — КОСТАНАЙСКОЙ. И КАК ОНИ ЭТОМУ УБИЙСТВУ СОПРОТИВЛЯЮТСЯ

СТР. 6–11

ЭЛИТНО-РОДОВОЙ СТРОЙ

РОССИЕЙ ПРАВЯТ СЕМЬИ, ВЕДУЩИЕ ПРОИСХОЖДЕНИЕ ОТ СОВЕТСКОЙ ЗНАТИ. НАЗНАЧЕНИЕ НА ВЫСШИЕ ГОСУДАРСТВЕННЫЕ ПОСТЫ РОДСТВЕННИКОВ И ДРУЗЕЙ ВНОВЬ СТАЛО ОБЫЧНЫМ ДЕЛОМ

СТР. 6–9

Пётр САРУХАНОВ — «Новая»

16+

«4-4-2», «3-5-2» и прочим маневрам. Да, все это наличествует, об этом напечатаны тысячи книг. Но ведь концепция не работает сам по себе. Разместить на поле футболистов согласно их амплуа — это даже не полдачи. Их надо, что называется, «включить в розетку». Карло Анчелотти умеет заставить миллионеров (если не миллиардеров) ЗАХОТЕТЬ. Захотеть сплоченно обороняться и атаковать при всякой погоде и побеждать по-королевски снова и снова. И в этом искусном навыке тонкого убеждения итальянцу нет равных.

И в умении сохранять по ходу пьесы ледяное (абсолютно не итальянское) хладнокровие он тоже чемпион. Дав четкие цеу своим подшефным в раздевалке, он, как я уже говорил ранее, замирает на 90 минут в технической зоне. Забивает его команда или нет — он невозмутим. Отхлебнет кофейку и дальше размышляет о насущном. Ему нет нужды бесноваться, размахивать руками и скакать козлом, апеллируя к судьям, зрителям и родным игрокам. Последних он никогда не подгоняет криком и свистом. Почему? Отвечает сам Анчелотти:

«Отец объяснял мне, что нужно всегда соблюдать спокойствие. Люди не должны видеть твои эмоции. Особенно досаду или разочарование. Спокойствие формирует сильный образ. Точнее, образ сильного человека. Даже если у тебя есть слабости, то ты должен их скрывать. А кричать... это в принципе неэффективно. Чем больше вы орете футболистам, тем меньше они вас слушают».

Его интуиции стоит только позавидовать. Он заводит звездных товарищей своими знаниями, находя нужные глаголы и прилагательные для каждого. «Папа Карло» не командует, а (подчеркну еще раз) тихонечко учит верности и преданности командному делу. Потому у него нет незаменимых буратин-эгоистов, зато есть заменяющие друг друга страстные шоумены, четко знающие, что «нет ничего больше, чем клуб». Такая грамотная жертвенность и приносит результат. Кто лидер в нынешнем «Реале»? Винисиус, Родриго, Карвахаль, Начо, Вальверде, Кроос, Белингем, Рюдигер? Да все оказавшиеся на поле.

А вот стиля Анчелотти, как он сам утверждает, не существует в принципе:

«Отсутствует у меня фирменная манера, так как я меняюсь. Стиль же зависит от моих парней и от соперника... Действие в одном и том же ключе всегда тормозит группу. Игра принадлежит футболистам».

Кто-то скажет: лукавит дон Карло. Да нет, не лукавит. Он, обожающий группу Queen и особенно ее «Богемскую рапсодию», действительно меняется. Вы не забыли, что свой первый старосветский кубок мэтр захватил в 43 года? И вот спустя 21 «круг» он, одолев «Боруссию», снова на вершине. В пятый раз. («Реал» — в пятнадцатый.) Подобного никому не удавалось. Шутка ли — находящийся в образцовом движении итальянский монстр побил и рекорд Алекса Фергюсона по количеству проведенных в качестве тренера матчей в Лиге чемпионов (204 против 202 у шотландского гуру).

Фото: AP / TASS

Лига чемпионов УЕФА, финал: «Боруссия Дортмунд» — «Реал Мадрид» — 0:2.

Уверен, что это не последнее достижение постигшего дзен Анчелотти:

«У меня есть правило: детям и внукам я посвящаю максимум пару часов в неделю. Все остальное свободное время провожу с женой Мариной. Когда я завершу карьеру, то мы уедем на виллу и будем гулять, следить за огородом и наслаждаться жизнью вдвоем. Это не мечта, а уже вполне сформировавшийся план».

САМЫЕ ТИТУЛОВАННЫЕ ТРЕНЕ-РЫ В ИСТОРИИ КУБКА/ЛИГИ ЧЕМПИ-ОНОВ

- **Тренер: Карло Анчелотти. Количество чемпионств: 5 (2003, 2007 — «Милан; 2014, 2022, 2024 — «Реал»)**
- **Тренер: Зинедин Зидан. Количество чемпионств: 3 (2016, 2017, 2018 — «Реал»)**
- **Тренер: Пеп Гвардиола. Количество чемпионств: 3 (2009, 2011 — «Барселона; 2023 — «Манчестер Сити)**
- **Тренер: Боб Пейсли. Количество чемпионств: 3 (1977, 1978, 1981 — «Ливерпуль»)**

Андрей УСПЕНСКИЙ,
корреспондент «Новой»

ОБЪЯВЛЕНИЯ 7 (705) 335 63 90

«New Productions» ЖШС Экологиялық кодексінің 55-бабы 2-тармағына, және 73-бабы 1-тармағына, талаптарына сейкес 2024 жылғы 2 шілдедегі бастап 5 жұмыс күні ішінде Біріңғай экологиялық порталда (Ecoportal.kz) «Астана қ., Сайрандар көшесі, Чехова және Мақат көшелерінің қиылысы аудандағы тұрғындағы бұйымдарды дайындау жөніндегі өнеркәсіптік базаны «Қорғаныс сертификаты» жүйесі» жобасына бағалау жарияны тапсыру мәселесінде қоғамдық тыңдаулар өткізіледі. Жобалық құжаттаманы қатысушы өзектілігі бар уақытқа беру үшін Біріңғай экологиялық порталда танысуға болады. Экологиялық құжаттаманы әзірлеуші: ЖШС ТАБиС Крылов Д., тел. 8-777-491-40-02, sh. noutc: dvk_75@mail.ru.

ТОО «New Productions», в соответствии с требованиями пункта 2 статьи 55 и пункта 1 статьи 73 Экологического кодекса РК, сообщает, что с 2 июля 2024 года в течение 5 рабочих дней на Едином экологическом портале (Ecoportal.kz) будут проходить общественные слушания в форме публичного обсуждения по разделу «Сырье окружающей среды» к рабочему проекту «Производственной базы по использованию гранулированных отходов» по адресу: г. Астана, район Сайрандар, район пересечения улиц Чехова и Мақат. С текстом проектной документации можно ознакомиться на Едином экологическом портале для предоставления замечаний и предложений. Разработчик экологической документации: ИП ТАБиС Крылов Д., тел. 8-777-491-40-02, sh. noutc: dvk_75@mail.ru.

«АҚ Астанымалмен» АҚ ЖШС (БСН 950640000810, Қазақстан Республикасы, Алматы қаласы, Бостандық ауданы, тел: Республика алаңы, № 15 мекенжайы, e-mail: m.zhubaldiyev@astanimas.kz) «АҚ Астанымалмен» АҚ Аубакирі жобасының қолдау қойылған сынақтау және реконструкциялау» ОТ жобасын жоюдағы тұрғындар мен бұйымдар және жайлылық мәселелерін талқылау тыңдаулар өткізілетіні туралы хабарлайды. Географиялық координаттар: 45° 6'13.76» с.ш., 72°38'31.74» в. д. Ашық жиналыс қорытты тыңдаулар өткізілетін мекенжайы, күні мен уақыты: Жамбыл облысы Мойынқұм ауданы, Аубакирі ауылы, Дихамуллаев Кожаев көшесі, 35 үй, (Аубакирі ауылы мәдениет конференц-залы), 2024 жылғы 30 шілде сағат 11.00. Zoom конференциясы қорытты онлайн форматта тыңдалады өткізу үшін сілтеме: https://us04web.zoom.us/j/7895328069?pwd=YVApN77mgzkEu3RIM1EF82hMeHSZp.1. Конференция идентификаторы: 789 5328 8069, құру коды: M8gM. Ашық жиналысты өткізу мерзімі қоғамдық тыңдауға қатысушылардың шешімі бойынша қатысушылар бес жұмыс күнін дейін ұзартылады. Есептуғыр мен ұсыныстарды «ААЕngineering Group» ЖШС (БСН 931140000158, Алматы қ., Е. Размадзин к-сі, 21-үй) +7 (727) 228-25-65 ішкі 5203 бойынша және ertuzhan.kadyrbayeva@aaengineering.kz. тел. мекен-жайы бойынша қабылдайды. Жоба бойынша құжаттаман электрондық түрде орналастырылған жерлігінті өтініштер органы, интернет-ресурсының мекенжайы: https://www.gov.kz/memleket/entities/zhambyl-oblysy/district-jurgenov. Біріңғай экологиялық порталы сілтеме: https://ecoportal.kz/. Есептуғыр мен ұсыныстар жазбаша немесе электрондық нысанда қабылданатын электрондық пошта мекен-жайы және жергілікті өтініштер органының пошта мекен-жайы: «Жамбыл облысы мәдениет, тілдер ресурстар және табиғатты пайдалануды реттеу басқармасы» ММ, Қазақстан Республикасы, Абай даңғ., 133а; e-mail: upr.taraz@zhambyl.gov.kz.

АО «АК Астанымалмен», (БИН 950640000810, РК, г. Алматы, Бостандыкский район, Площадь Республики, дом № 15, тел: +7 705 443 3127, e-mail: m.zhubaldiyev@aktynaimas.kz), уведомляет о проведении общественных слушаний в форме открытого собрания по Отчёту о возможных воздействиях к ПП «Расширение и реконструкция газопровода ЗАФ» проекта Аубакирі АО «АК Астанымалмен». Адрес расположения объекта: Жамбыльской области, Мойынкумском районе, близ пос. Аубакирі. Географические координаты: 45° 6'13.76» с. ш., 72°38'31.74» в. д. Место, дата и время начала проведения общественных слушаний: Жамбыльская область, Мойынкумский район, п. Аубакирі ул.Дихамуллаев Кожаева, д. 35, (конференц-зал акимата п. Аубакирі), 30 июля 2024 г. в 11.00 часов. Ссылка для проведения слушаний в онлайн формате посредством Zoom: https://us04web.zoom.us/j/7895328069?pwd=YVApN77mgzkEu3RIM1EF82hMeHSZp.1. Идентификатор конференции: 789 5328 8069 Код доступа: M8gM. Срок проведения открытого собрания продлевается до пяти последовательных рабочих дней по решению участников общественных слушаний. Реквизиты и контактные данные разработчиков документации: ТОО «ААЕngineering Group», (БИН 931140000158, г. Алматы, ул. Е. Размадзин, д. 21) по тел: +7 (727) 228-25-65, вн. 5203 и по эл. адресу ertuzhan.kadyrbayeva@aaengineering.kz. Адрес интернет ресурса местного исполнительного органа, где размещена документация по проекту в электронном виде: https://www.gov.kz/memleket/entities/zhambyl-oblysy/district-jurgenov. Ссылка на Единый экологический портал: https://ecoportal.kz/. Адрес электронной почты и почтовый адрес местного исполнительного органа, где принимаются замечания и предложения в письменной или электронной форме: 77 «Управление природных ресурсов и регулирования природопользования Жамбыльской области, Республика Казахстан, гр. Абая, 133 к; e-mail: upr.taraz@zhambyl.gov.kz.

«ҚТЖ - Жүк тасымалы» ЖШС - «ҚТ Аймақтық бөлімшесі» филиалы «ҚТЖ - Жүк тасымалы» ЖШС - «ҚТ Аймақтық бөлімшесі» филиалының «Астана тайдалану локомотив депосы» учаскі өндіріс цехтарындағы жөндеуге тиісті жобасын түзету бойынша ашық жиналыс: мысалында қоғамдық тыңдаулар өткізу туралы хабарлайды. Осер өту орны: Астана қаласы, «Сарыарқа» ауданы. Тыңдаулар өткізу күні мен уақыты: 2024 жылғы 26 шілде, 09:00 сағат. Тыңдаулар өткізу орны: Астана қаласы, «Сарыарқа» ауданы, Шыңғыс тұрғын кешені, 14 В, сондай-ақ онлайн. Бастапқы мәліметтер: «ҚТЖ - Жүк тасымалы» ЖШС филиалы - «Ақмола ҚТ бөлімшесі». Мекенжайы: Ақмола облысы, Кокшетау қаласы, Абылай хан И. И. Бірмұсқов көшесі, 1-үй. БСН: 190641000646, электрондық мекенжайы: muratbayev_s@railways.kz, тел: 8 775 542 4454, директор: Бекенов С. С. Жобаны әзірлеуші: «Ақмола-Астана-Астана» ЖШС. БСН: 991140004515, мекенжайы: Жеңіс көшесі, 29 үй, 207 кабинет, электрондық мекенжайы: aaa-2006@mail.ru, тел. 8 701 548 4410, директор: Битакова А. Д. Жоба бойынша құжаттаман тыңдаулар өткізілетіні туралы хабарлама Біріңғай экологиялық порталда орналастырылған: https://ecoportal.kz/ және ЖАО сайтында: https://www.gov.kz/memleket/entities/astana-uri?lang=ru, «қоғамдық тыңдаулар» бөлімінде. Қосымша мәліметтер алуға болатын электрондық мекенжай және телефон нөмірі: aaa-2006@mail.ru, тел. 8 701 548 4410. «Астана қаласының қорғаныс органы корпус жеке табиғат пайдалану басқармасы» ММ-нің электрондық мекенжайы және пошталық мекенжайы, ол: бойынша жұртшылық пікір мүддесі жұртшылық қоғамдық тыңдаулар шығарылатын құжаттар бойынша жеке жарияланған қоғамдық тыңдаулар: сәтсіздікке бойынша өз мәлімдемесі мен ұсыныстарын қоғамдық мекенжайлар электрондық мекенжай жібере алады: uosdp@astana.kz, тел. +7 (7172) 55-75-79, Астана қ., Сарыарқа даңғылы, 13, 4 қабат.

Филиал ТОО «КТЖ - Грузовые перевозки» - «Алматинское отделение ПТ» уведомляет о проведении общественных слушаний в форме открытого собрания по корректировке проекта нормативов допустимых выбросов для «Астанинского эксплуатационного локомотивного депо» филиала ТОО «КТЖ - Грузовые перевозки» - «Алматинское отделение ПТ». Территория воздействия: г. Астана, район «Сарыарка». Дата и время проведения слушаний: 26 июля 2024 года, в 09.00 часов. Место проведения слушаний: г. Астана, район «Сарыарка», микрорайон Шынгыс, 14 В, а также в режиме. Инициатор: филиал ТОО «КТЖ - Грузовые перевозки» - «Алматинское отделение ПТ», адрес: Алматинская область, г. Кокшетау, ул. Академика В. И. Бирмусрова, д. 1, БИН: 190641000646, электронный адрес: muratbayev_s@railways.kz, тел: 8 775 542 4454, директор: Бекенов С. С. Разработчик проекта: ТОО «Ақмола-Астана-Астана», БИН: 991140004515, адрес: ул. Жеңіс, д.29, кабинет 207, электронный адрес: aaa-2006@mail.ru, тел: 8 701 548 4410, директор: Битакова А.Д. Документация по проекту, краткая выписка на слушания размещена на едином экологическом портале, https://ecoportal.kz/ и на сайте МИО: https://www.gov.kz/memleket/entities/astana-oblysy/district/astana?lang=ru, в разделе «Общественные слушания». Электронный адрес и номер телефона, по которым можно получить дополнительную информацию: aaa-2006@mail.ru, тел: 8 701 548 4410. Электронный адрес и почтовый адрес ГУ «Управление охраны окружающей среды и природопользования города Астаны», по которым общественность и заинтересованная общественность может направить свои замечания и предложения в бумажной или электронной форме по документам, выносимым на общественные слушания и по опубликованному протоколу общественных слушаний: uosdp@astana.kz, тел. +7 (7172) 55-75-79, г. Астана, пр. Сарыарка, 13, этаж 4.

Астана қаласы әкімдігінің «Астана су арнасы» ШЖҚ МКК меншік иелігіне бойынша ашық жиналыстар арқылы қоғамдық тыңдаулар өткізілетіні туралы хабарлайды: Астана қаласы көшелерінің «Астана су арнасы» ШЖҚ МКК нысанында 2024-2033 жылдар аралығындағы сулауды тазарту құрылыстарының шығындылығының нормативтері, оның ішінде СШН, ХПК, ОБЕК, ЖБЖК, РЕДОКС көрсеткіштерінің тыңдаулар 2024 жылғы 1 тамыз сағат 15:00-де өтеді. Мекен-жайы: Астана қ., Кабанбай батыр даңғылы 33, мекемесінің залы. Қатысушылар онлайн форматта тыңдалады, қоғамдық тыңдаулар ZOOM платформасында онлайн режимінде өтіледі: Тыңдауларға қатысу үшін оның сілтемесі бойынша өту керек: https://us06web.zoom.us/j/85312560555?pwd=ZzQ5Nc6VTeNrqa3VcGm3Kuc7Sxq0.1. Конференция идентификаторы: 853 1256 0555, Кіруге: коды: 0639E0. Бастапқы: Астана қаласы мәдениет, «Астана су арнасы» ШЖҚ МКК, БИН 000940002622, Тел: +7 (7172) 757660, Абай даңғылы 103. Тапсырыс берушінің есептуғыр мен ұсыныстар ұйымдастыру интернет-ресурсының мекенжайы электрондық пошталық мекенжайы: k.bekbenbekova@astanasu.kz. Құжаттаманы жүргізуші: БСН 061140001153, «Бітімгер» ЖШС, Астана қ. Мәңгілік мәнгісі 19 кеңсе 503, bekbenb@mail.ru, 8 7172 259 019. Қоғамдық тыңдау материалдарының сайтта танысуға болады ecoportal.kz, сондай-ақ «Астана қаласының Қоршаған ортаны қорғау және табиғатты пайдалану басқармасы» ММ ресми интернет-ресурсында https://www.gov.kz/memleket/entities/astana-uri?lang=ru. тел: 8 7172 557 506. Жоба бойынша қоғамдық жиналыстар: 8 7172 259 019, bekbenb@mail.ru арқылы сұраулар болады. Есептуғыр мен ұсыныстарды: https://ecoportal.kz/ және ЖАО-ның https://www.gov.kz/memleket/entities/astana-uri?lang=ru тел: 8 7172 557 506 сайтында қоғамдық тыңдаулар бөлімінде жіберуге болады.

ПКП на ПХВ «Астана су арнасы» акимата г. Астаны, объявляет о проведении общественных слушаний посредством открытых собраний по Проекту нормативов лимитов для канализационных очистных сооружений ПКП на ПХВ «Астана су арнасы» акимата г. Астаны на 2024-2033 гг. (в том числе НДВ, ПДС, ПРО, ПЭМ). Общественные слушания состоятся 1 августа 2024 года в 15:00, по адресу: г. Астана, Алтынорда аким района «Нұрлы» города Астаны, пр. Кабанбай батыра, 33, актовый зал. В случае продления карантинных мер, общественные слушания будут проведены в режиме онлайн на платформе Zoom. Для участия в слушаниях необходимо пройти по ссылке: https://us06web.zoom.us/j/85312560555?pwd=ZzQ5Nc6VTeNrqa3VcGm3Kuc7Sxq0.1. Идентификатор конференции: 853 1256 0555, Код доступа: 0639E0. Инициатор намечаемой деятельности: ПКП на ПХВ «Астана су арнасы» акимата города Астаны БИН: 000940002622, Тел: +7 (7172) 757 660, пр. Абая, 103. Адрес интернет-ресурса или электронной почты заказчика, где принимаются замечания и предложения: k.bekbenbekova@astanasu.kz Ответственный: ТОО «Бітімгер», БИН/ИИН 061140001153, г. Астана, ул. Мәңгілік, 19, каб. 503, bekbenb@mail.ru, 8 7172 259 019. С материалами общественных слушаний можно ознакомиться на сайте ecoportal.kz, а также на официальном интернет-ресурсе ГУ «Управление охраны окружающей среды и природопользования города Астаны», https://www.gov.kz/memleket/entities/astana-uri?lang=ru. Дополнительную информацию по проекту можно запросить по тел. 8 7172 259 019, bekbenb@mail.ru. Документация по проекту размещена на ЕЭП https://ecoportal.kz/ и на сайте МИО https://www.gov.kz/memleket/entities/astana-uri?lang=ru в разделе «Общественные слушания». Замечания и предложения принимаются на Портале https://ecoportal.kz/ либо на электронную почту uosdp@astana.kz, тел. 8 7172 557 506.

26.07.2024 сағат 11:00-де Қарағанды облысы Шет ауданы Кеншісай ауылдық округінің, Нұра кентінде С. Мұраноов ақиқаті, 22 мекенжайы бойынша өзімдік емхаранты мекенжайы бойынша: «Қазақстан Республикасының Қарағанды облысындағы Торий учаскесінің 29.12.2023 ж. № №23/8-ЕІ лицензиясы бойынша қоры пайдалы қазбаларды барлау жоспары (жаңғыр) «43-136-(106-55-13 (шаймен)), М-43-136-(106-55-14, 15, 18 (шаймен), 19, 20, 25), М-43-136-(104-6а-11, 16, 21)», балқу сейнеу дайындаған. 122 КР ЭК қорытынды оттама жобаді) бағалауға жиналтайын өкімет пуқарі бойынша (орналастыны тертіп бойынша экологиялық бағалау материалдарды). Жобаның тапсырыс берушісі: «Восточ-ТрансМайнинг» ЖШС, БСН: 221 040 002 182, тел: + 7-777-241-16-40, +7 (747)-500-19-27. Мекен-жайы: Қр Қазақстан, Астана қ., Астанатқорданы, Шөкерім Құдайбердіұлы даңғылы, 25/1 үй, к. 1, б. 6, e-mail: mulatov-azamat@mail.ru. Жобаны әзірлеуші – «Шетпет» тексерісі» ЖШС БСН 220240013080, тел: +7-777-241-16-40; +7 (747) 500-19-27, dantal_resource@mail.ru. Осер өту аумағы: Қарағанды облысы, Шет ауданы, Кеншісай ауылдық округі, Нұра кенті. Пайдаланылатын аумақтың географиялық координаттары:

№ № бұрыштың нүктелер	Географиялық координаттар	
	солтүстік кеңі	шығыс бойтық
1	49°18'00"	73°47'00"
2	49°18'00"	73°51'00"
3	49°15'00"	73°51'00"
4	49°15'00"	73°49'00"
5	49°16'00"	73°49'00"
6	49°16'00"	73°47'00"

Осер өту аумағы пайдалы қазбаларды барлау үшін бөлінген аумақтан шектеледі (осер өту аумағының координаттары: лицензиялаған аумақтың координаттарымен сейкес келеді). Жобаны әзірлеушілер: Біріңғай экологиялық порталдың (ЭЖК) сайтында және «Қарағанды облысының Табиғи ресурстар және табиғат пайдалануды реттеу басқармасы» ММ сайтында «Қоғамдық тыңдаулар» бөлімінде танысуға болады. Қоғамдық жиналыстың мекен-жайы: Астана қ., Ж. Омаров к-сі 10, 1 кеңсе, e-mail: e-mail: mulatov-azamat@mail.ru, тел: +7 (747)-500-19-27. Есептуғыр мен ұсыныстар: қоғамдық тыңдаулар өткізілетін күнге дейін үш жұмыс күнінен кешіктірілмей электрондық мекенжай бойынша ойлануларды - корректра.upr.krg@mail.ru, тапсырыс беруші – mulatov-azamat@mail.ru. Өтініштер жазбаша және (немесе) шектеу бөлшектерінен, оның ішінде қарыштан, алаңыштан, тағайындаған технологиялық сәлеттаны тегістеуге жауапкерлер өтіністен жауапқа, қоғамдық тыңдаулар онлайн-режимде өтіледі. Интернетпен байланысу сілтемесі: https://us06web.zoom.us/j/2346367375?pwd=CJqL7z6OzLI0OwaMGonUHFFbRGQaSO.1. Конференция идентификаторы: 234 636 7375. Құру коды: 1ed7dk.

26.07.2024 в 11:00 в посёлке Нура Кенщисайского сельского округа Шетского района Карагандинской области по адресу: здание акимата по ул. С.Муранова 22, проводится общественные слушания в форме открытого собрания по проектной документации к «План разведки твердых полезных ископаемых (золото) на участке Торий в Карагандинской области Республики Казахстан по лицензии №23/8-ЕІ от 29.12.2023 г. М-43-136-(106-55-13 (частично)), М-43-136-(106-55-14, 15, 18 (частично), 19, 20, 25), М-43-136-(104-6а-11, 16, 21)», подготовленной согласно ст. 122 ЗК РК по видам деятельности, не подлежащим обязательной оценке воздействия на окружающую среду (материалы экологической оценки по упрощенному порядку). Заказчик проекта – ТОО «Восточ-ТрансМайнинг», БИН 221 040 002 182, тел: +7-777-241-16-40, +7 (747) 500-19-27. Адрес: РК, Казахстан, г. Астана, район Алматы, ул. Шөкерім Құдайбердіұлы, дом 25/1, кв. 6, e-mail: mulatov-azamat@mail.ru. Разработчик проекта – ТОО «Шетпет тексеріс» ЖШС, БИН 220240013080, тел: +7-777-241-16-40; +7 (747) 500-19-27, dantal_resource@mail.ru. Территория воздействия – Карагандинская область, Шетский район, Кенщисайский сельский округ, посёлок Нура.

Географическое координаты угловых точек участка недр:

№№ угловых точек	Географические координаты	
	северная широта	восточная долгота
1	49°18'00"	73°47'00"
2	49°18'00"	73°51'00"
3	49°15'00"	73°51'00"
4	49°15'00"	73°49'00"
5	49°16'00"	73°49'00"
6	49°16'00"	73°47'00"

Территория воздействия ограничена территорией, отведенной под разведку полезных ископаемых (координаты территории воздействия соответствуют координатам лицензионной территории). С материалами проекта можно ознакомиться на сайте единого экологического портала (ЕЭП) и сайте ГУ «Управление природных ресурсов и регулирования природопользования Карагандинской области» в разделе «Общественные слушания». Дополнительную информацию можно получить по адресу: г. Астана, ул. Ж. Омарова 10, офис 1, e-mail: mulatov-azamat@mail.ru, тел. +7(747)-500-19-27. Замечания и предложения принимаются на позднее трех рабочих дней до даты проведения общественных слушаний по электронному адресу - корректра.upr_krg@mail.ru, заказчика – mulatov-azamat@mail.ru. В случае введения карантинных положений и (или) ограничительных мероприятий, в том числе карантина, чрезвычайных ситуаций социального, природного и техногенного характера, общественные слушания проходятся в онлайн-режиме. Ссылка на онлайн подключение: https://us06web.zoom.us/j/2346367375?pwd=CJqL7z6OzLI0OwaMGonUHFFbRGQaSO.1. Идентификатор конференции: 234 636 7375. Код доступа: 1ed7dk.

Қарағанды қ.
20.06.2024 ж.

«ВостокПромМайнинг» ЖШС
БСН 221 040 002 182

ЭФИРЛІК АНЫҚТАМА

Осы эфирлік анықтама 2024 жылғы 20 маусымда Қарағанды облысында "NS" радиостанциясының (105,6 FM) эфирінде қоғамдық тыңдаулар өткізу туралы ақпарат, орыс және қазақ тілдерінде шығулардың жалпы саны 8 (сегіз), мынадай мазмұндағы ақпарат орналастырылғанын растайды:

25.07.2024 сағат 11:00-де Қарағанды облысы Шет ауданы Кеңшоқы ауылдық округінің Нұра кентінде С. Мұқанов көшесі, 22 мекенжайы бойынша әкімдік ғимараты мекенжайы бойынша **«Қазақстан Республикасының Қарағанды облысындағы Торғай учаскесінде 29.12.2023 ж. М. №2328-EL лицензиясы бойынша қатты пайдалы қазбаларды барлау жоспары (алтын) -43-136-(10Б-5б-13 (ішінара)), М-43-136-(10Б-5б-14,15,18 (ішінара), 19,20,25), М-43-136-(10в-5а-11,16,21)»**, бапқа сәйкес дайындалған. 122 ҚР ЭК қоршаған ортаға әсерді міндетті бағалауға жатпайтын қызмет түрлері бойынша (оңайлатылған тәртіп бойынша экологиялық бағалау материалдары).

Жобаның тапсырыс берушісі – «ВостокПромМайнинг» ЖШС, БСН 221 040 002 182, тел.+7-777-241-16-40, +7 (747)-500-19-27. Мекен-жайы: ҚР, Қазақстан, Астана қ., Алматы ауданы, Шәкәрім Құдайбердіұлы даңғылы, 25/1 үй, н. т. 6, e-mail: mutanov-azamat@mail.ru.

Жобаны әзірлеуші – «Damat resource» ЖШС, БСН 220240013380, тел.+7-777-241-16-40; +7(747)-500-19-27, damat_resource@mail.ru.

Әсер ету аумағы- Қарағанды облысы, Шет ауданы, Кеңшоқы ауылдық округі, Нұра кенті.

Лицензияланған аумақтың географиялық координаттары:

№№ бұрыштық нүктелер	Географиялық координаттар	
	солтүстік ендік	шығыс бойлық
1	48°18'00"	73°47'00"
2	48°18'00"	73°51'00"
3	48°15'00"	73°51'00"
4	48°15'00"	73°49'00"
5	48°16'00"	73°49'00"
6	48°16'00"	73°47'00"

Әсер ету аумағы пайдалы қазбаларды барлау үшін белгіленген аумақпен шектеледі (әсер ету аумағының координаттары лицензияланған аумақтың координаттарымен сәйкес келеді).

Жоба материалдарымен бірыңғай экологиялық порталдың (БЭК) сайтында және «Қарағанды облысының Табиғи ресурстар және табиғат пайдалануды реттеу басқармасы» ММ сайтында «Қоғамдық тыңдаулар» бөлімінде танысуға болады. Қосымша ақпаратты мына мекенжай бойынша алуға болады: Астана қ., Ж. Омаров к-сі 10, 1 кеңсе, e-mail: e-mail: mutanov-azamat@mail.ru, тел. +7(747)-500-19-27.

Ескертулер мен ұсыныстар қоғамдық тыңдаулар өткізілетін күнге дейін үш жұмыс күнінен кешіктірілмей электрондық мекенжай бойынша қабылданады - expertiza.upr_krg@mail.ru, тапсырыс беруші – mutanov-azamat@mail.ru.

Төтенше жағдай және (немесе) шектеу іс-шаралары, оның ішінде карантин, әлеуметтік, табиғи және техногендік сипаттағы төтенше жағдайлар енгізілген жағдайда, қоғамдық тыңдаулар онлайн-режимде өткізіледі. Интернеттегі байланыс сілтемесі:

https://us06web.zoom.us/j/2349387375?pwd=CJqL7z9DzLiBOeaM9onUHFFbXGQsSO.1

Конференция идентификаторы: 234 938 7375

Кіру коды: 1ed70s

Директор Адамова Н.В.

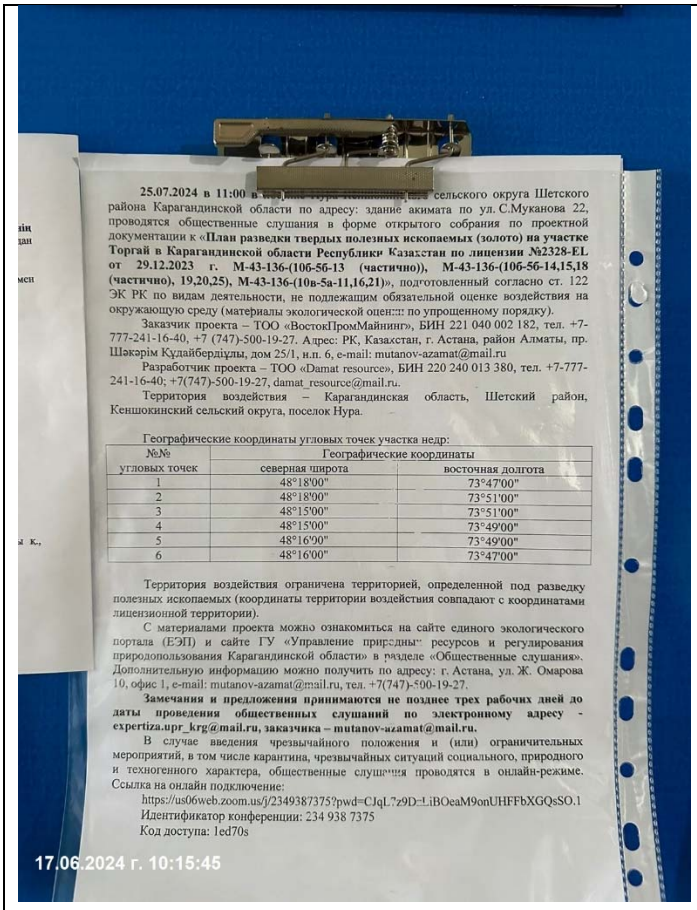

25.07.2024 в 11:00 в [redacted] сельского округа Шетского района Карагандинской области по адресу: здание акимата по ул. С.Муканова 22, проводятся общественные слушания в форме открытого собрания по проектной документации к «**План разведки твердых полезных ископаемых (золото) на участке Торгай в Карагандинской области Республики Казахстан по лицензии №2328-EL от 29.12.2023 г. М-43-136-(10б-5б-13 (частично)), М-43-136-(10б-5б-14,15,18 (частично), 19,20,25), М-43-136-(10в-5а-11,16,21)**», подготовленный согласно ст. 122 ЭК РК по видам деятельности, не подлежащим обязательной оценке воздействия на окружающую среду (материалы экологической оценки по упрощенному порядку).

Заказчик проекта – ТОО «ВостокПромМайнинг», БИН 221 040 002 182, тел. +7-777-241-16-40, +7 (747)-500-19-27. Адрес: РК, Казахстан, г. Астана, район Алматы, пр. Шәкәрім Құдайбердіұлы, дом 25/1, и.п. 6, e-mail: mutanov-azamat@mail.ru

Разработчик проекта – ТОО «Damat resource», БИН 220 240 013 380, тел. +7-777-241-16-40; +7(747)-500-19-27, damat_resource@mail.ru.

Территория воздействия – Карагандинская область, Шетский район, Кеншокинский сельский округа, поселок Нура.

Географические координаты угловых точек участка недр:

№№ угловых точек	Географические координаты	
	северная широта	восточная долгота
1	48°18'00"	73°47'00"
2	48°18'00"	73°51'00"
3	48°15'00"	73°51'00"
4	48°15'00"	73°49'00"
5	48°16'00"	73°49'00"
6	48°16'00"	73°47'00"

Территория воздействия ограничена территорией, определенной под разведку полезных ископаемых (координаты территории воздействия совпадают с координатами лицензионной территории).

С материалами проекта можно ознакомиться на сайте единого экологического портала (ЕЭП) и сайте ГУ «Управление природных ресурсов и регулирования природопользования Карагандинской области» в разделе «Общественные слушания». Дополнительную информацию можно получить по адресу: г. Астана, ул. Ж. Омарова 10, офис 1, e-mail: mutanov-azamat@mail.ru, тел. +7(747)-500-19-27.

Замечания и предложения принимаются не позднее трех рабочих дней до даты проведения общественных слушаний по электронному адресу - expertiza.upr_krg@mail.ru, заказчика – mutanov-azamat@mail.ru.

В случае введения чрезвычайного положения и (или) ограничительных мероприятий, в том числе карантина, чрезвычайных ситуаций социального, природного и техногенного характера, общественные слушания проводятся в онлайн-режиме. Ссылка на онлайн подключение:

https://us06web.zoom.us/j/2349387375?pwd=CJqL7z9D=LiBOeaM9onUHFFbXGQsSO.1

Идентификатор конференции: 234 938 7375

Код доступа: 1ed70s

17.06.2024 г. 10:15:45

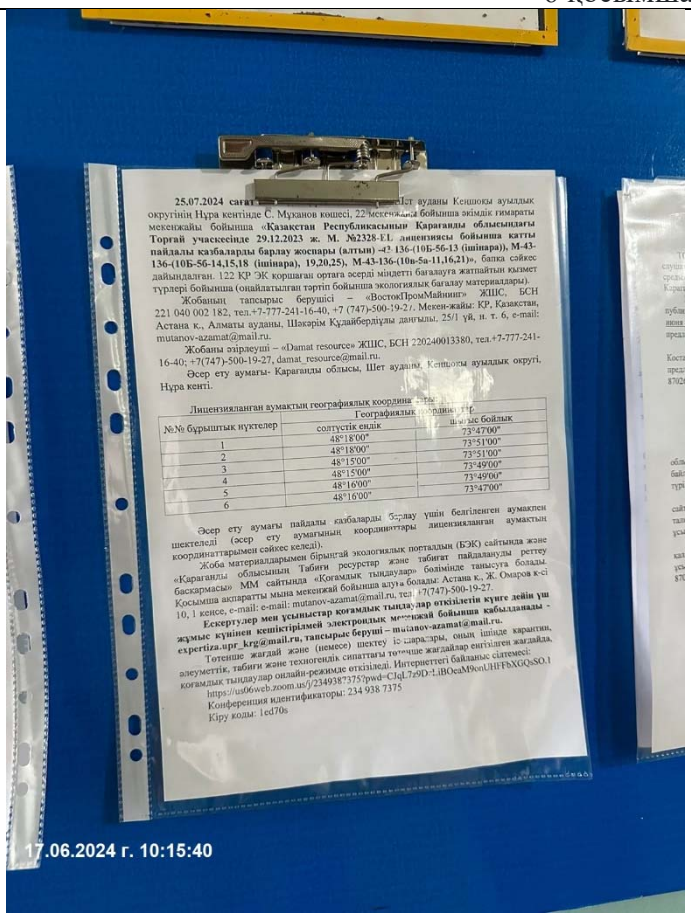

25.07.2024 сағат [redacted] Шет ауданы Кеншокы ауылдық округінің Нұра кентінде С. Муканов көшесі, 22 мекенжайы бойынша әкімдік ғимараты мекенжайы бойынша **«Қазақстан Республикасының Қарағанды облысындағы Торгай учаскесінде 29.12.2023 ж. М. №2328-EL лицензиясы бойынша қатты пайдалы қазбаларды барлау жобасы (алтын) -43-136-(10Б-5б-13 (ішінара)), М-43-136-(10Б-5б-14,15,18 (ішінара), 19,20,25), М-43-136-(10в-5а-11,16,21)»**, барлық сайлас дайындалған. 122 ҚР ЭК қорғаған ортаға әсерді мәнсіз бағалауға жатпайтын қызмет түрлері бойынша (онайлатылған тәртіп бойынша экологиялық бағалау материалдары).

Жобаның тапсырыс берушісі – «ВостокПромМайнинг» ЖШС, БСН 221 040 002 182, тел.+7-777-241-16-40, +7 (747)-500-19-27. Мекен-жайы: ҚР, Қазақстан, Астана қ., Алматы ауданы, Шәкәрім Құдайбердіұлы даңғылы, 25/1 үй, н. т. 6, e-mail: mutanov-azamat@mail.ru.

Жобаны әзірлеуші – «Damat resource» ЖШС, БСН 220240013380, тел.+7-777-241-16-40; +7(747)-500-19-27, damat_resource@mail.ru.

Әсер ету аумағы- Қарағанды облысы, Шет ауданы, Кеншокы ауылдық округі, Нұра кенті.

Лицензияланған аумақтың географиялық координаттары.

№№ бұрыштық нүктелер	Географиялық координаттар	
	солтүстік ендік	шығыс бойлық
1	48°18'00"	73°47'00"
2	48°18'00"	73°51'00"
3	48°15'00"	73°51'00"
4	48°15'00"	73°49'00"
5	48°16'00"	73°49'00"
6	48°16'00"	73°47'00"

Әсер ету аумағы пайдалы қазбаларды барлау үшін белгіленген аумақпен шектеледі (әсер ету аумағының координаттары лицензияланған аумақтың координаттарымен сәйкес келеді).

Жоба материалдарымен бірыңғай экологиялық порталдың (БЭК) сайтында және «Қарағанды облысының Табиғи ресурстар және табиғат пайдалануды реттеу басқармасы» ММ сайтында «Қоғамдық тыңдаулар» бөлімінде танысуға болады. Қосымша ақпаратты мына мекенжай бойынша алуға болады: Астана қ., Ж. Омаров к-сі 10, 1 кеңсе, e-mail: e-mail: mutanov-azamat@mail.ru, тел. +7(747)-500-19-27.

Ескертулер мен ұсыныстар қоғамдық тыңдаулар өткізілетін күнге дейін үш жұмыс күнінен кешіктірілмей электрондық мекенжай бойынша қабылданады - expertiza.upr_krg@mail.ru, тапсырыс беруші – mutanov-azamat@mail.ru.

Төтенше жағдай және (немесе) шектеу іс-шаралары, оның ішінде карантин, әлеуметтік, табиғи және техногендік сипаттағы төтенше жағдайлар енгізілген жағдайда, қоғамдық тыңдаулар онлайн-режимде өткізіледі. Интернеттегі байланыс сілтемесі:

https://us06web.zoom.us/j/2349387375?pwd=CJqL7z9D=LiBOeaM9onUHFFbXGQsSO.1

Конференция идентификаторы: 234 938 7375

Кіру коды: 1ed70s

17.06.2024 г. 10:15:40

17.06.2024 г. 10:15:50

Қоғамдық тыңдаулар Қазақстан Республикасының Қарағанды облысындағы Торғай учаскесінде 29.12.2023 ж. №2328-EL лицензиясы бойынша қатты пайдалы қазбаларды (алтын) барлау М-43-136-(10б-5б-13 (ішінара)), М-43-136-(10б-5б-14,15,18 (ішінара), 19,20,25), М-43-136-(10в-5а-11,16,21)» жобалық құжаттамасы үшін орындалды.

Барлау жоспарына жобалық құжаттаманы әзірлеуші :
ТОО «Damat resource»»
БИН 220240013380
Тел. +7-777-241-16-40
Тапсырыс беруші :
ТОО «ВОСТОКПРОММАЙНИНГ»
БИН 201040033258
Тел. +7-777-241-16-40
Осы есеп «Қазақстан Республикасының Қарағанды облысындағы Торғай учаскесінде 29.12.2023 ж. №2328-EL лицензиясы бойынша қатты пайдалы қазбаларды (алтын) барлау М-43-136-(10б-5б-13 (ішінара)), М-43-136-(10б-5б-14,15,18 (ішінара), 19,20,25), М-43-136-(10в-5а-11,16,21)» жобалық құжаттамасы үшін орындалды.

Есеп Қазақстан Республикасында қолданылып жүрген табиғат қорғау заңнамасына, нормаларға, қағидаларға сәйкес және объектінің ерекшелігін ескере отырып әзірленді. Құжаттың құрамы мен мазмұны Қазақстан Республикасының 02.01.2022 ж. № 400-VI ҚРЗ Экологиялық Кодексінің талаптарына толық жауап береді.

Учаскелердің орналасуы

Әкімшілік жұмыс учаскесі Қарағанды облысында орналасқан. Ең жақын елді мекен-Нұра ауылы, Шет ауданының кеңшоқы ауылдық округінің әкімшілік орталығы , Республикалық маңызы бар қаланың Қарағанды қаласынан 130 км және учаске шекарасынан солтүстік шығысқа қарай 34 км жерде орналасқан.

Жұмыс учаскесінің және Лицензияланған аумақтың ауданы 22.9 км2

Жұмыстың негізгі міндеті Қарағанды облысындағы 29.12.2023 ж. №2328-EL лицензиясының 10 блогының геологиялық құрамдас бөлігін барлау және геологиялық зерттеу болып табылады.

Жұмыс учаскесі, жоғарыда айтылғандай, Қарағанды қаласының әкімшілік жерлерінің аумағында орналасқан және 10 блоктан тұрады (М парағының номенклатурасы-43-136-Б).

Жұмыс учаскесі нашар зерттелген, алайда тарихи деректерді талдау және түсіндіру негізінде жұмыс учаскесін егжей-тегжейлі зерделеу мақсатында геологиялық барлау жұмыстарының оңтайлы жоспарын жасау жоспарлануда.

№2328-EL 29.12.2023 ж. қатты пайдалы қазбаларды барлауға арналған лицензияны "ВостокпромМайнинг" ЖШС ресімдеген.

Бұрыштық нүктелердің координаттары
Сурет 1. Ситуациялық карта-кен орындарының орналасу сызбасы
Рисунок 1.2 Ең жақын елді-мекеннен участкеге дейінгі қашықтық

Жер рельефі. Жұмыс ауданының аумағы теңіз деңгейінен 700-800 м биіктікке көтерілген және нашар бөлінген ұсақ шоқты рельефпен сипатталады. Пішіндерінің ерекшеліктеріне сәйкес ауданның ұсақ шоқылары таулы, жоталы және жоталы - таулы болып бөлінеді. Ең биік нүктесі-988 М абсолютті белгісі бар Толағай тауы.

Ауданның климаты күрт континенталды, қысы суық, жазы орташа ыстық. Орташа жылдық температура +1,1°С; температураның ауытқуының орташа жылдық амплитудасы 34,5°с. топырақтың қату тереңдігі 1,5-2,0 м жетеді, оны еріту мамыр айының ортасында аяқталады. Тұрақты қар жамылғысы бар кезеңнің ұзақтығы орта есеппен 137 күнді құрайды. Жауын-шашынның орташа жылдық мөлшері 239 мм жетеді. жауын-шашынның көп бөлігі көктем-жаз кезеңінде түседі.

Аудандағы жел қарқынды, негізінен солтүстік-шығыс бағытта, орташа жылдамдығы 3,0-6,4 м/сек; максималды жылдамдық (25-30 м/сек) қыстың екінші жартысында және көктемде байқалады.

Климаттың континенталдылығы және температураның 25-30° дейін күрт тәуліктік ауытқуы топырақ пен өсімдік жамылғысына теріс әсер етеді.

Мұнда жеңіл каштан карбонатты топырақтар басым, олар айтарлықтай қиыршық тастармен ерекшеленеді. Ылғалдылығы үлкен және өсімдіктері бай өзен аңғарларында қара түсті сазды шалғынды топырақтар дамыған.

Өсімдік жамылғысы аз, негізінен шөпті-бұталы,биіктігі 1-1, 5 м Қарағайлы қопалар едәуір аумақты алып жатыр.

Ауданның жануарлар әлемі салыстырмалы түрде кедей. Дала кеңістігінің негізгі тұрғындары-қасқырлар, түлкілер, қояндар, кейде борсықтар, көптеген кеміргіштер: гоферлер, тышқандар, джербалар және басқалар. Өзендер мен көлдерде үйректер мен құмсалғыштар мекендейді.

Аудандағы өзен желісі сирек кездеседі, Қарабидайық, Бидайық және Шерубай-Нұра шағын өзендерімен ұсынылған, кейбір жерлерде терең ойылған арналары бар.

Жазда өзендер кебеді және оқшауланған қалыптар қатарын білдіреді. Су тұзды, халықтық-шаруашылық мақсаттарға жарамды. Төбелердің етегінде орналасқан бұлақтарда сапалы ауыз су.

Аудан халқын негізінен қазақтар құрайды, орыстар мен украиндар едәуір аз, негізінен Халықтың негізгі кәсібі-шалғайдағы мал шаруашылығы және аз дәрежеде суармалы егіншілік. Қолданыстағы бар тау-кен өнеркәсібі қосулы мыс Алмалы кен орны.

Ауданның экономикалық тиімді жағдайы темір жолдың, Қарағанды–Балқаш жоғары вольтты желісінің, Қарағанды көмір бассейнінің болуына байланысты.

2024 жылы 15 сәуіре алынған номері KZ69VWF00153437 «Қоршаған ортаға әсерді бағалауды және (немесе) көзделіп отырған қызметтің әсерін скринингті қамту аясын айқындау туралы қорытынды»

Эмиссиялар нормативтерінің жобасы

Қазақстан Республикасы Экологиялық кодексінің 65-бабына сәйкес қоршаған ортаға әсерді бағалау бұрын жүргізілген жоспарланған Қызмет түріне елеулі өзгерістер енгізілмейтіндігіне байланысты эмиссиялар нормативтерінің 122-бабына сәйкес оңайлатылған тәртіп бойынша келесі жобалық құжаттама 2024-2029 ж. әзірленді:

- эмиссиялар нормативтерінің жобасы;
- қалдықтарды басқару бағдарламасының жобасы;
- өндірістік экологиялық бақылау бағдарламасының жобасы;

- әсер етуге экологиялық рұқсаттың қолданылу кезеңіне арналған қоршаған ортаны қорғау жөніндегі іс-шаралар жоспарының жобасы;
- қоршаған ортаны қорғау бөлімі.

Эмиссиялар нормативтері I және II санаттағы объектілерге жататын жекелеген стационарлық көздер бойынша қоршаған ортаға әсерді міндетті бағалау жүргізілген жағдайда – қоршаған ортаға әсерді бағалау нәтижелері бойынша тиісті шекті мәндерден аспайтын деңгейлерде белгіленеді.

Эмиссиялар нормативтерін айқындау қоршаған ортаны қорғау саласындағы уәкілетті орган бекіткен әдістеме бойынша Экологиялық кодекстің талаптарына сәйкес есептік жолмен жүзеге асырылады. ҚР Экологиялық Кодексінің 202 - бабының 17-тармағына сәйкес жылжымалы көздерден ластаушы заттардың шығарындылары нормаланбайды.

ҚР Экологиялық кодексінің 2-бөлімінің 7-тармағының 12-тармақшасы негізінде көзделіп отырған қызмет II санаттағы объектілерге жатады, осылайша қоршаған ортаға әсерді міндетті бағалауды жүргізу қажеттілігі жоқ

Атмосфералық ауаның ластануына зиянды заттар шығарындыларының әсер ету деңгейін анықтау бойынша жұмыс екі кезеңде жүргізілді:

1. Шығарындылар көздерін түгендеу.
2. Рұқсат етілген шығарындылар нормативтерінің жобасын әзірлеу.

Геологиялық барлау жұмыстарын жүргізу кезінде атмосфераға зиянды заттардың ластануының 1 ұйымдастырылған және 8 ұйымдастырылмаған көздері анықталды. Нормалауға жататын көздерден ластаушы заттардың шығарылуы - жылына 1,8423 т. құрайды.

Атмосфераға шығарылатын ластаушы заттардың тізбесі: Азот диоксиді, азот оксиді, көміртек, көміртек оксиді, күкірт диоксиді, акролеин, формальдегид, С12-С19 алкандары, құрамында 70-20 % кремний диоксиді бар бейорганикалық шаң (9 позиция).

Атмосфералық ауаға әсер етудің алдын алу және азайту жөніндегі іс-шаралар:

-Топырақ-өсімдік қабатының қоймаларын және құм-қиыршық тас қоспасын пленкамен немесе брезентпен жабу. Бұл іс-шара топырақ-өсімдік қабаты қоймасы мен құм-қиыршық тас қоспасының қойма бетінен шаңның үрленуін болдырмауға мүмкіндік береді.

<u>Қалдықтарды басқару бағдарламасы</u>

Бағдарламаның мақсаты жинақталған және түзілетін қалдықтардың, сондай-ақ айналым процесіндегі қалдықтардың көлемін және (немесе) қауіпті қасиеттерінің деңгейін біртіндеп қысқартуға бағытталған белгіленген көрсеткіштерге қол жеткізу болып табылады.

Кәсіпорын объектілерінде жұмыстар жүргізу кезеңінде пайда болатын өндіріс қалдықтарының қоршаған ортаға зиянды әсерін азайту жөніндегі негізгі экологиялық іс-шаралар:

1. Қалдықтарды тек арнайы жабдықталған алаңдарда немесе контейнерлерде (сыйымдылықтарда) уақытша орналастыру.
2. Пайдалану процесінде технологиялық материалдардың төгілуіне, төгілуіне жол бермеу және табылған жағдайда оларды дереу жою.
3. Жабдықты герметизациялауға жол бермеу.
4. Белгіленген тәртіппен әзірленген және бекітілген жұмыс нұсқаулықтарына сәйкес қалдықтармен жұмыс істеу.
5. Жұмыс жобасында көзделген бақылау аспаптары бойынша қалдықтарды жинақтағыштардың және қалдықтарды уақытша орналастыру алаңдарының жарамды жай-күйін тұрақты көзбен шолып бақылау және бақылау.
6. Қалдықтардың пайда болу көлемін ағымдағы есепке алу.
7. ПЭК сәйкес қоршаған ортаның жай-күйін мониторингілеу.

8. Экологиялық бақылау бағдарламасында және қоршаған ортаға эмиссияларға рұқсатта көзделген барлық іс-шараларды орындау.

Кәсіпорынның өнеркәсіптік алаңында көзделіп отырған өндірістік қызмет процесінде өндіріс қалдықтары мен тұтыну қалдықтарының пайда болуы болжанады, барлығы 4 атау, оның ішінде, т/жыл:

1. Қатты тұрмыстық қалдықтар (қағаз және ағаш – 60%, шүберек-7%, тамақ қалдықтары-10%, әйнек-6%, металдар-5%, пластмассалар-12%) - 0,75 т/ж.

2. Сүрту материалы (Су-5%, мата-95%) - 0,0191 т/ж.

3. Қара металл сынықтары - 0,1 т/ж.

4. Бұрғылау шламы - 0,3 т/ж.

Аталған барлық қалдықтар қауіпті қалдықтар болып табылмайды және қайта өңдеу/кәдеге жарату/көму операцияларын жүзеге асыратын үшінші тұлғаларға берілгенге дейін алты айдан аспайтын мерзімде қалдықтарды қауіпсіз жинауға арналған орындарда учаске аумағында уақытша сақталады.

Бұрғылау шламы жұмыс аяқталғаннан кейін бұрғылау алаңдарын қалпына келтіру кезінде қолданылады.

ПУ-ға сәйкес өндіріс және тұтыну қалдықтарының көлемі - 1,1691 тонна

<u>2024-2026 жылдарға арналған экологиялық бақылау бағдарламасы</u>

ҚР ЭК 186-бабына сәйкес өндірістік мониторинг өндірістік экологиялық бақылаудың, сондай-ақ экологиялық тиімділікті арттыру бағдарламасының элементі болып табылады.

Өндірістік мониторингті жүзеге асыру шеңберінде операциялық мониторинг, қоршаған ортаға эмиссиялар мониторингі және әсер ету мониторингі орындалады.

Өндірістік экологиялық мониторинг бағдарламасы келесі бөлімдерден тұрады:

1. Кәсіпорын туралы жалпы мәліметтер

2. Өндірістік мониторинг

3. Өндірістік экологиялық бақылау жөніндегі есеп және есептілік

4. Штаттан тыс жағдайларда әрекет ету хаттамасы

5. Табиғатты қорғау іс-шараларының жоспарлары және / немесе экологиялық тиімділікті арттыру бағдарламасы туралы ақпарат

Шығарылын көздерде аспаптық өлшеулер көзделмеген, Шығарылын көздері есептеу әдісімен бақыланады

Өндірістік экологиялық бақылау нәтижелері бойынша есептілік үшін дәйекті деректерді қамтамасыз ету мақсатында өндірістік мониторингті жүзеге асыру кезеңділігі және өлшеуді жүзеге асыру жиілігі – тоқсанына кемінде 1 рет деп қабылданды.

<u>Қоршаған ортаны қорғау жөніндегі 2024-2026 жылдарға арналған іс-шаралар жоспары</u>

Қоршаған ортаны қорғау жөніндегі іс шаралар жоспарының жобасы ҚР ЭК 125 бабының талаптарына сәйкес II санаттағы объектіге әсер етуге экологиялық рұқсат алуға өтінішке қосымша ретінде әзірленді.

Оператор II санаттағы объектілерге әсер етуге экологиялық рұқсат алуға өтініш немесе осындай рұқсатқа өзгерістер енгізуге өтініш беру кезеңінде осы нормативтерді сақтау мүмкін болмаған кезде эмиссиялар нормативтеріне қол жеткізу жөніндегі іс-шараны ұсынады:

1) Тау-кен жұмыстарын жүргізу кезінде (арықтарды үңгілеу, бұрғылау алаңдарын дайындау) топырақ-өсімдік қабаты қоймаларын пленкамен немесе брезентпен жабу көзделеді. Бұл іс-шара топырақ-өсімдік қабаты және құм-қиыршық тас қоспасы қоймаларының бетінен шаң ұшуына кедергі болады. Аталған іс-шараны өткізу кезеңі-2024-2029 жж. Іс-шараның құны-60,0 мың теңгені құрайды

2) Тау-кен жұмыстарын жүргізу кезінде (арықтарды үңгілеу, бұрғылау алаңдарын дайындау) құм-қиыршық тас қоспасы қоймаларын пленкамен немесе брезентпен жабу

көзделеді. Бұл іс-шара топырақ-өсімдік қабаты және құм-қиыршық тас қоспасы қоймаларының бетінен шаң ұшуына кедергі болады. Аталған іс-шараны өткізу кезеңі-2024-2029 жж. Іс-шараның құны-60,0 мың теңгені құрайды

Қоршаған ортаны қорғау бөлімі

Есеп Қазақстан Республикасында қолданылып жүрген табиғат қорғау заңнамасына, нормаларға, қағидаларға сәйкес және объектінің ерекшелігін ескере отырып әзірленді. Құжаттың құрамы мен мазмұны Қазақстан Республикасының 02.01.2022 ж. № 400-VI ҚРЗ Экологиялық Кодексінің талаптарына толық жауап береді.

Жақын жерде тарихи ескерткіштер, қорғалатын объектілер, археологиялық құндылықтар, сондай-ақ ерекше қорғалатын және құнды табиғи кешендер (қорықтар, қорықтар, табиғат ескерткіштері) жоқ.

Геологиялық барлау жұмыстарын жүргізу ландшафттың өзгеруіне әкелмейді.

Қазақстан Республикасының Қызыл кітабына енгізілген жабайы жануарлар және учаскеде жабайы жануарлардың көші-қон жолдары жоқ.

Геологиялық барлау жұмыстарын жүргізу нәтижесінде өсімдік ортасына әсер ету жер, бұрғылау жұмыстарын орындау, жүктерді жеткізу кезінде өсімдік жамылғысына әсер етумен байланысты.

Топырақ-өсімдік қабатына әсер етудің қысқа мерзімділігіне байланысты өсімдіктерге әсері өте әлсіз деп бағаланады.

Жоспарлы жұмыстардың ең жоғары көлемін орындау кезеңінде учаске персоналының жоспарланған саны тұрақты түрде 12 адамды құрайтын болады. Учаске аумағындағы су шаруашылық-ауыз су және технологиялық қажеттіліктерге пайдаланылады. Ауыз су жақын елді мекеннен жеткізілетін болады.

ҚОРЫТЫНДЫ: табиғи ортаға әсер етудің кешенді бағасы мен маңыздылығын есептеу әсерді орташа маңыздылық ретінде бағалауға болатындығын көрсетті.

Табиғи ортаның құрамдас бөліктері және көзделіп отырған қызметтің Елеулі әсеріне ұшырауы мүмкін өзге де объектілер туралы толығырақ ақпарат осы есептің тиісті тармақшаларында берілген.

Объектілерге көзделіп отырған ықтимал елеулі әсерлердің (тікелей және жанама, кумулятивтік, трансшекаралық, қысқа мерзімді және ұзақ мерзімді, оң және теріс) сипаттамасы анықталған елеулі әсерлердің болмауына байланысты келтірілмейді.

Қоғамдық тыңдаулар

«Қазақстан Республикасының Қарағанды облысындағы Торғай учаскесінде 29.12.2023 ж. №2328-EL лицензиясы бойынша қатты пайдалы қазбаларды (алтын) барлау жоспарына жобалық құжаттама» материалдары бойынша мемлекеттік экологиялық сараптамадан өту шеңбері

25 шілде 2024 ж.

NES
noosphere ecology system

Барлау жоспарына жобалық құжаттаманы әзірлеуші :
ЖШС «Damat resource»»
БИН 220240013380
Тел. +7-777-241-16-40

Тапсырыс беруші :
ЖШС «ВОСТОКПРОММАЙНИНГ»
БИН 221040002182
Тел. +7-777-241-16-40

Осы есеп «Қазақстан Республикасының Қарағанды облысындағы Торғай учаскесінде 29.12.2023 ж. №2328-EL лицензиясы бойынша қатты пайдалы қазбаларды (алтын) барлау М-43-136-(10б-5б-13 (ішінара)), М-43-136-(10б-5б-14,15,18 (ішінара), 19,20,25), М-43-136-(10в-5а-11,16,21)» жобалық құжаттамасы үшін орындалды.

Есеп Қазақстан Республикасында қолданылып жүрген табиғат қорғау заңнамасына, нормаларға, қағидаларға сәйкес және объектінің ерекшелігін ескере отырып әзірленді. Құжаттың құрамы мен мазмұны Қазақстан Республикасының 02.01.2022 ж. № 400-VI ҚРЗ Экологиялық Кодексінің талаптарына толық жауап береді.

Жалпы ақпарат

Әкімшілік жұмыс учаскесі Қарағанды облысында орналасқан. Ең жақын елді мекен-Нұра ауылы, Шет ауданының кеңшоқы ауылдық округінің әкімшілік орталығы , Республикалық маңызы бар Қарағанды қаласынан 130 км және учаске шекарасынан солтүстік шығысқа қарай 34 км жерде орналасқан.

Жұмыс учаскесінің және Лицензияланған аумақтың ауданы 22.9 км2

Жұмыстың негізгі міндеті Қарағанды облысындағы 29.12.2023 ж. №2328-EL лицензиясының 10 блогының геологиялық құрамдас бөлігін барлау және геологиялық зерттеу болып табылады.

Жұмыс учаскесі, жоғарыда айтылғандай, Қарағанды қаласының әкімшілік жерлерінің аумағында орналасқан және 10 блоктан тұрады (М парағының номенклатурасы-43-136-Б).

Жұмыс учаскесі нашар зерттелген, алайда тарихи деректерді талдау және түсіндіру негізінде жұмыс учаскесін егжей-тегжейлі зерделеу мақсатында геологиялық барлау жұмыстарының оңтайлы жоспарын жасау жоспарлануда.

№2328-EL 29.12.2023 ж. қатты пайдалы қазбаларды барлауға арналған лицензияны "ВостокпромМайнинг" ЖШС ресімдеген.

Учаскелердің орналасуы

Бұрыштық нүктелер №	Бұрыштық нүктелердің координаттары					
	Солтүстік ендік			Шығыс бойлық		
	дәрежесі	минуттар	секундтар	дәрежесі	минуттар	секундтар
1	48°	18′	0″	73°	47′	0″
2	48°	18′	0″	73°	51′	0″
3	48°	15′	0″	73°	51′	0″
4	48°	15′	0″	73°	49′	0″
5	48°	16′	0″	73°	49′	0″
6	48°	16′	0″	73°	47′	0″

1-суреттегі ситуациялық карта-сызбада кен орнының орналасуы көрсетілген.

Сурет 1. Ситуациялық карта-сызба кен орындарының орналасуы

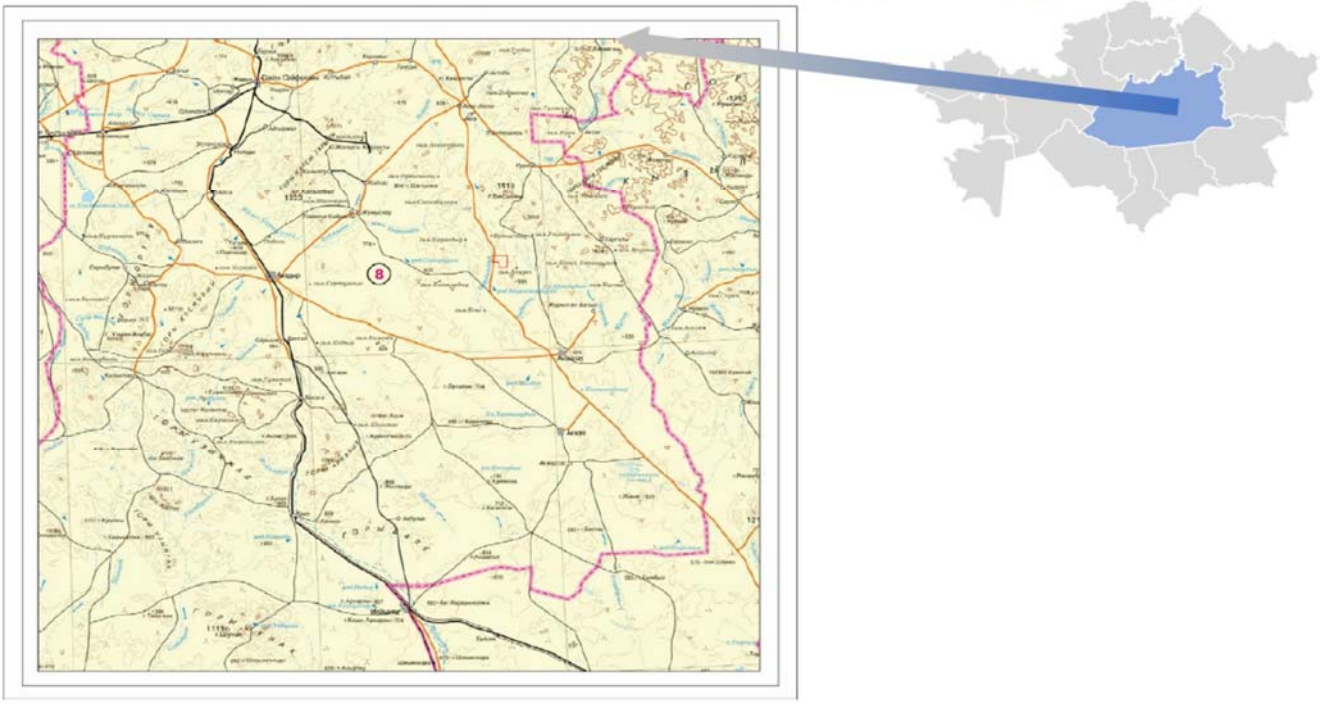

Сурет 1.2 Ең жақын елді-мекеннен участкеге дейінгі қашықтық

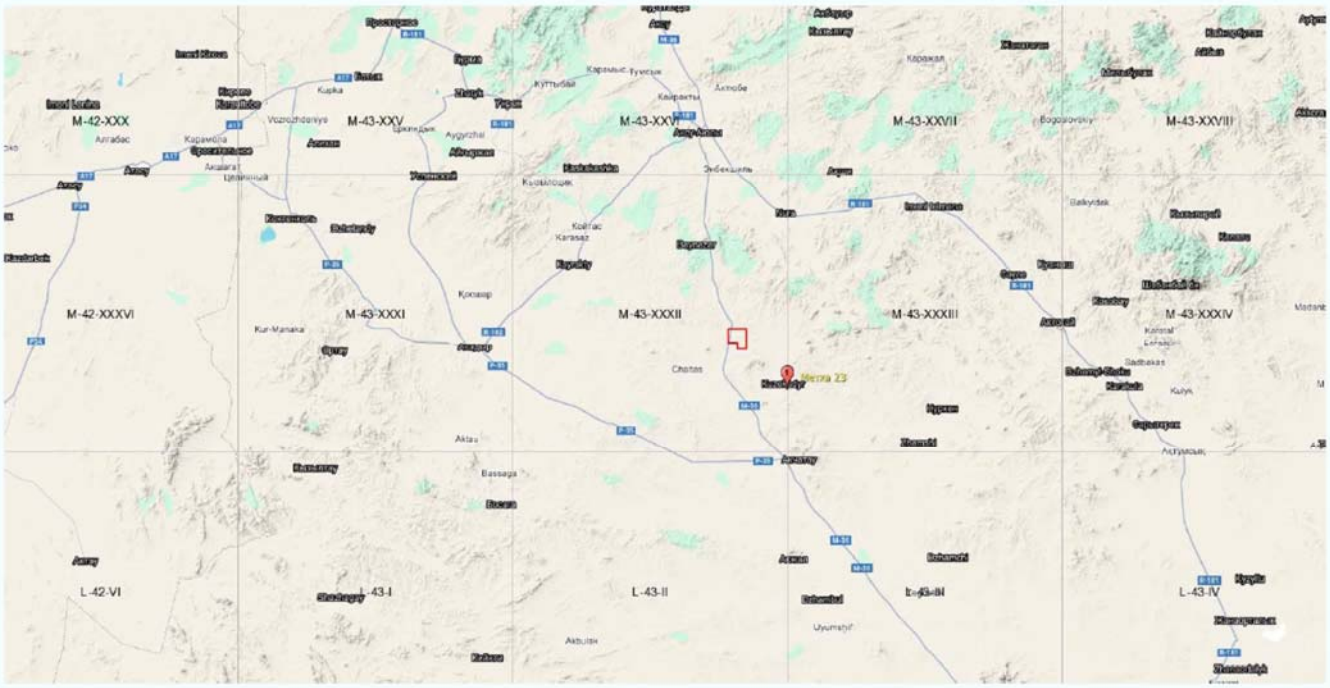

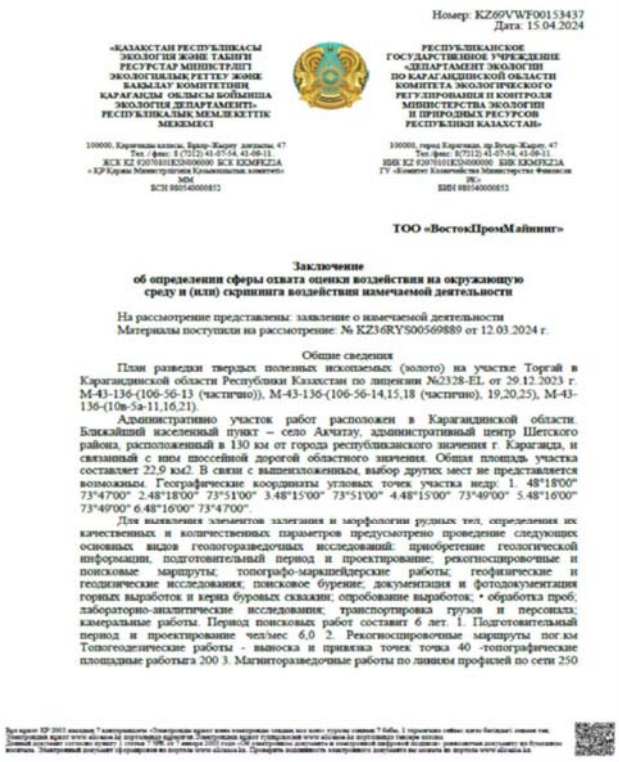

Номер: KZ69VWF00153437
Дата: 15.04.2024

«ҚАЗАҚСТАН РЕСПУБЛИКАСЫ ЭКОЛОГИЯ ЖӘНЕ ТАБИҒИ РЕСУРСТАР МИНИСТРЛІГІ ЭКОЛОГИЯЛЫҚ РЕТТЕУ ЖӘНЕ БАҚЫЛАУ КОМИТЕТІНІҢ ҚАРАҒАНДЫ ОБЛЫСЫ БОЙЫНША ЭКОЛОГИЯ ДЕПАРТАМЕНТІ» РЕСПУБЛИКАЛЫҚ МЕМЛЕКЕТТІК МЕКЕМЕСІ

100000, Қарағанды қаласы, Бұқар-Жырау даңғылы, 47
Тел./факс: 8 (7212) 41-07-54, 41-08-11
ЖСК KZ 020701031KN000000 БСК KKMFKZ2A
«ҚР Қаржы Министрлігінің Қазынашылық комитеті» МӘМ
БСН 080540000852

РЕСПУБЛИКАНСКОЕ ГОСУДАРСТВЕННОЕ УЧРЕЖДЕНИЕ «ДЕПАРТАМЕНТ ЭКОЛОГИИ ПО КАРАГАНДИНСКОЙ ОБЛАСТИ КОМИТЕТА ЭКОЛОГИЧЕСКОГО РЕГУЛИРОВАНИЯ И КОНТРОЛЯ МИНИСТЕРСТВА ЭКОЛОГИИ И ПРИРОДНЫХ РЕСУРСОВ РЕСПУБЛИКИ КАЗАХСТАН»

100000, город Караганда, пр.Бухар-Жырау, 47
Тел./факс: 8(7212) 41-07-54, 41-08-11
ИИК KZ 020701031KN000000 БИК KKMFKZ2A
ГУ «Комитет Казначейства Министерства Финансов РК»
БИН 080540000852

ТОО «ВостокПромМайнинг»

Заключение
об определении сферы охвата оценки воздействия на окружающую среду и (или) скрининга воздействия намечаемой деятельности

На рассмотрение представлены: заявление о намечаемой деятельности
Материалы поступили на рассмотрение: № KZ36RYS00569889 от 12.03.2024 г.

Общие сведения

План разведки твердых полезных ископаемых (золото) на участке Торгай в Карагандинской области Республики Казахстан по лицензии №2328-EL от 29.12.2023 г. М-43-136-(106-56-13 (частично)), М-43-136-(106-56-14,15,18 (частично), 19,20,25), М-43-136-(10в-5а-11,16,21).

Административно участок работ расположен в Карагандинской области. Ближайший населенный пункт – село Ахчатау, административный центр Шетского района, расположенный в 130 км от города республиканского значения г. Караганда, и связанный с ним шоссейной дорогой областного значения. Общая площадь участка составляет 22,9 км2. В связи с вышеизложенным, выбор других мест не представляется возможным. Географические координаты угловых точек участка недр: 1. 48°18'00" 73°47'00" 2.48°18'00" 73°51'00" 3.48°15'00" 73°51'00" 4.48°15'00" 73°49'00" 5.48°16'00" 73°49'00" 6.48°16'00" 73°47'00".

Для выявления элементов залегания и морфологии рудных тел, определения их качественных и количественных параметров предусмотрено проведение следующих основных видов геологоразведочных исследований: приобретение геологической информации; подготовительный период и проектирование; рекогносцировочные и поисковые маршруты; топографо-маркшейдерские работы; геофизические и геодезические исследования; поисковое бурение; документация и фотодокументация горных выработок и керна буровых скважин; опробование выработок; • обработка проб; лабораторно-аналитические исследования; транспортировка грузов и персонала; камеральные работы. Период поисковых работ составит 6 лет. 1. Подготовительный период и проектирование чел/мес 6,0 2. Рекогносцировочные маршруты пог.км Топогеодезические работы - выноска и привязка точек точка 40 -топографические площадные работыга 200 3. Магниторазведочные работы по линиям профилей по сети 250

15.04.2024 ж. алынған номері KZ69VWF00153437 «Қоршаған ортаға әсерді бағалауды және (немесе) көзделіп отырған қызметтің әсерін скринингті қамту аясын айқындау туралы қорытынды»

Эмиссиялар нормативтерінің жобасы

Эмиссиялар нормативтері I және II санаттағы объектілерге жататын жекелеген стационарлық көздер бойынша қоршаған ортаға әсерді міндетті бағалау жүргізілген жағдайда – қоршаған ортаға әсерді бағалау нәтижелері бойынша тиісті шекті мәндерден аспайтын деңгейлерде белгіленеді.

Эмиссиялар нормативтерін айқындау қоршаған ортаны қорғау саласындағы уәкілетті орган бекіткен әдістеме бойынша Экологиялық кодекстің талаптарына сәйкес есептік жолмен жүзеге асырылады. ҚР Экологиялық Кодексінің 202 - бабының 17-тармағына сәйкес жылжымалы көздерден ластаушы заттардың шығарындылары нормаланбайды.

ҚР Экологиялық кодексінің 2-бөлімінің 7-тармағының 12-тармақшасы негізінде көзделіп отырған қызмет II санаттағы объектілерге жатады, осылайша қоршаған ортаға әсерді міндетті бағалауды жүргізу қажеттілігі жоқ

Эмиссиялар нормативтерінің жобасы

Атмосфералық ауаның ластануына зиянды заттар шығарындыларының әсер ету деңгейін анықтау бойынша жұмыс екі кезеңде жүргізілді:

1. Шығарындылар көздерін түгендеу.
2. Рұқсат етілген шығарындылар нормативтерінің жобасын әзірлеу.

Геологиялық барлау жұмыстарын жүргізу кезінде атмосфераға зиянды заттардың ластануының **1 ұйымдастырылған және 8 ұйымдастырылмаған көздері анықталды**. Нормалауға жататын көздерден ластаушы заттардың шығарылуы - жылына **1,8423 т.** құрайды.

Атмосфераға шығарылатын ластаушы заттардың тізбесі: Азот диоксиді, азот оксиді, көміртек, көміртек оксиді, күкірт диоксиді, акролеин, формальдегид, С12-С19 алкандары, құрамында 70-20 % кремний диоксиді бар бейорганикалық шаң (9 позиция).

Атмосфералық ауаға әсер етудің алдын алу және азайту жөніндегі іс-шаралар:

-Топырақ-өсімдік қабатының қоймаларын және құм-қиыршық тас қоспасын пленкамен немесе брезентпен жабу. Бұл іс-шара топырақ-өсімдік қабаты қоймасы мен құм-қиыршық тас қоспасының қойма бетінен шаңның үрленуін болдырмауға мүмкіндік береді;

Қалдықтарды басқару бағдарламасы

Кәсіпорынның өнеркәсіптік алаңында көзделіп отырған өндірістік қызмет процесінде өндіріс қалдықтары мен тұтыну қалдықтарының пайда болуы болжанады, барлығы 4 атау, оның ішінде, т/жыл:

1. Қатты тұрмыстық қалдықтар (қағаз және ағаш – 60%, шүберек-7%, тамақ қалдықтары-10%, әйнек-6%, металдар-5%, пластмассалар-12%) - 0,75 т/ж.
2. Сүрту материалы (Су-5%, мата-95%) - 0,0191 т/ж.
3. Қара металл сынықтары - 0,1 т/ж.
4. Бұрғылау шламы - 0,3 т/ж.

Аталған барлық қалдықтар қауіпті қалдықтар болып табылмайды және қайта өңдеу/кәдеге жарату/көму операцияларын жүзеге асыратын үшінші тұлғаларға берілгенге дейін алты айдан аспайтын мерзімде қалдықтарды қауіпсіз жинауға арналған орындарда учаске аумағында уақытша сақталады.

Бұрғылау шламы жұмыс аяқталғаннан кейін бұрғылау алаңдарын қалпына келтіру кезінде қолданылады.

Қалдықтарды басқару бағдарламасына сәйкес өндіріс және тұтыну қалдықтарының көлемі – 1,1691 тонна

2024-2026 жылдарға арналған экологиялық бақылау бағдарламасы

ҚР ЭК 186-бабына сәйкес өндірістік мониторинг өндірістік экологиялық бақылаудың, сондай-ақ экологиялық тиімділікті арттыру бағдарламасының элементі болып табылады.

Өндірістік мониторингті жүзеге асыру шеңберінде операциялық мониторинг, қоршаған ортаға эмиссиялар мониторингі және әсер ету мониторингі орындалады.

Өндірістік экологиялық мониторинг бағдарламасы келесі бөлімдерден тұрады:

1. Кәсіпорын туралы жалпы мәліметтер
2. Өндірістік мониторинг
3. Өндірістік экологиялық бақылау жөніндегі есеп және есептілік
4. Штаттан тыс жағдайларда әрекет ету хаттамасы
5. Табиғатты қорғау іс-шараларының жоспарлары және / немесе экологиялық тиімділікті арттыру бағдарламасы туралы ақпарат

Шығарылын көздерде аспаптық өлшеулер көзделмеген, Шығарылын көздері есептеу әдісімен бақыланады

Өндірістік экологиялық бақылау нәтижелері бойынша есептілік үшін дәйекті деректерді қамтамасыз ету мақсатында өндірістік мониторингті жүзеге асыру кезеңділігі және өлшеуді жүзеге асыру жиілігі – тоқсанына кемінде 1 рет деп қабылданды.

Қоршаған ортаны қорғау жөніндегі 2024-2026 жылдарға арналған іс-шаралар жоспары

Қоршаған ортаны қорғау жөніндегі іс шаралар жоспарының жобасы ҚР ЭК 125 бабының талаптарына сәйкес II санаттағы объектіге әсер етуге экологиялық рұқсат алуға өтінішке қосымша ретінде әзірленді.

Оператор II санаттағы объектілерге әсер етуге экологиялық рұқсат алуға өтініш немесе осындай рұқсатқа өзгерістер енгізуге өтініш беру кезеңінде осы нормативтерді сақтау мүмкін болмаған кезде эмиссиялар нормативтеріне қол жеткізу жөніндегі іс-шараны ұсынады:

1) Тау-кен жұмыстарын жүргізу кезінде (арықтарды үңгілеу, бұрғылау алаңдарын дайындау) **топырақ-өсімдік қабаты қоймаларын** пленкамен немесе брезентпен жабу көзделеді. Бұл іс-шара топырақ-өсімдік қабаты және құм-қиыршық тас қоспасы қоймаларының бетінен шаң ұшуына кедергі болады. Аталған іс-шараны өткізу кезеңі-2024-2029 жж. Іс-шараның құны-60,0 мың теңгені құрайды

2) Тау-кен жұмыстарын жүргізу кезінде (арықтарды үңгілеу, бұрғылау алаңдарын дайындау) **құм-қиыршық тас қоспасы қоймаларын** пленкамен немесе брезентпен жабу көзделеді. Бұл іс-шара топырақ-өсімдік қабаты және құм-қиыршық тас қоспасы қоймаларының бетінен шаң ұшуына кедергі болады. Аталған іс-шараны өткізу кезеңі-2024-2029 жж. Іс-шараның құны-60,0 мың теңгені құрайды

Қоршаған ортаны қорғау бөлімі

Есеп Қазақстан Республикасында қолданылып жүрген табиғат қорғау заңнамасына, нормаларға, қағидаларға сәйкес және объектінің ерекшелігін ескере отырып әзірленді. Құжаттың құрамы мен мазмұны Қазақстан Республикасының 02.01.2022 ж. № 400-VI ҚРЗ Экологиялық Кодексінің талаптарына толық жауап береді.

Жақын жерде тарихи ескерткіштер, қорғалатын объектілер, археологиялық құндылықтар, сондай-ақ ерекше қорғалатын және құнды табиғи кешендер (қорықтар, қорықтар, табиғат ескерткіштері) жоқ.

Геологиялық барлау жұмыстарын жүргізу ландшафттың өзгеруіне әкелмейді.

Қазақстан Республикасының Қызыл кітабына енгізілген жабайы жануарлар және учаскеде жабайы жануарлардың көші-қон жолдары жоқ.

Геологиялық барлау жұмыстарын жүргізу нәтижесінде өсімдік ортасына әсер ету жер, бұрғылау жұмыстарын орындау, жүктерді жеткізу кезінде өсімдік жамылғысына әсер етумен байланысты.

Топырақ-өсімдік қабатына әсер етудің қысқа мерзімділігіне байланысты өсімдіктерге әсері өте әлсіз деп бағаланады.

Жоспарлы жұмыстардың ең жоғары көлемін орындау кезеңінде учаске персоналының жоспарланған саны тұрақты түрде 12 адамды құрайтын болады. Учаске аумағындағы су шаруашылық-ауыз су және технологиялық қажеттіліктерге пайдаланылады. Ауыз су жақын елді мекеннен жеткізілетін болады.

Спасибо за внимание!

Назар аударғаныңыз үшін рахмет!

+ 7 777 241 16 40
llpnes23@gmail.com

NES
noosphere ecology system

8 Қосымша

Қоғамдық тыңдаулар өткізілгенге дейін және оның барысында алынған ескертулер мен ұсыныстардың жиынтық кестесі

Rрп	Қатысушылардың ескертулері мен ұсыныстары (қатысушының тегі, аты және әкесінің аты (бар болса), лауазымы, ұсынылатын ұйымның атауы)	Ескертулер мен ұсыныстарға жауаптар (жауап берушінің тегі, аты және әкесінің аты (бар болса), лауазымы, ұсынылатын ұйымның атауы)	Ескерту (алынған ескерту немесе сөйлем, «тыңдау тақырыбына қатысы жоқ»)
1	2	3	4
1	**Башерленов Т.Т., жергілікті тұрғын:** Жұмыстар жүріп басталса, біздің территория болғандықтан ауыл тұрғандарын жұмысқа аласыздар ма?	**Мутанов Азамат:** Йа, егер де барлаудан кейін пайдалы қазбалар табылса, жергілікті тұрғындар жұмысқа шақырылатын болады	Түсірілген
2	**Кулейменов А. Ж., жергілікті тұрғын:** Барлау жұмыстары қашан басталады?	**Мутанов Азамат:** Экология жағынан барлық документтер жасағаннаң кейін, келесі жыл деп жобалап отырмыз	Түсірілген
3	**Кабылова Н. М., жергілікті тұрғын:** Мен түсінбедім, сонда не шығарады бұл жерде?	**Мутанов Азамат:** Тарихи деректерге сүйенсек, бұл жерде алтын, мыс бар деп жазылған. КСРО кезінде беткей барлау жұмыстары жасалған	Түсірілген