

Хаттама

02.12.2020 жылғы № 1016-ЕЛ қатты пайдалы қазбаларды барлауға арналған лицензия бойынша (29.12.2022 ж.лицензияны қайта ресімдеу) Тавриченская алаңындағы геологиялық жұмыстар шеңберінде бұзылған жерлерді рекультивациялау жобасына ықтимал әсерлер туралы есеп бойынша ашық жиналыс нысанындағы қоғамдық тыңдаулар

1. Әкімшілік-аумақтық бірліктің (облыстардың, республикалық маңызы бар қалалардың, астананың, аудандардың, облыстық және аудандық маңызы бар қалалардың) жергілікті атқарушы органының немесе аумағында қызметі жүзеге асырылатын немесе аумағына әсер ететін тиісті әкімшілік-аумақтық бірліктің (ауылдардың, кенттердің, ауылдық округтердің) әкімі аппаратының атауы: **Қостанай облысы, Денисов ауданы, Денисов ауылдық округі.**

2. Қоғамдық тыңдаулардың атауы: **02.12.2020 ж. № 1016-ЕЛ қатты пайдалы қазбаларды барлауға арналған лицензия бойынша (29.12.2022 ж. лицензияны қайта ресімдеу) Тавриченская алаңындағы геологиялық жұмыстар шеңберінде бұзылған жерлерді рекультивациялау жобасына ықтимал әсерлер туралы есеп.**

3. Қоршаған ортаны қорғау саласындағы уәкілетті органның және жергілікті атқарушы органның (облыстардың, республикалық маңызы бар қалалардың, астананың, аудандардың, облыстық және аудандық маңызы бар қалалардың) немесе қоғамдық тыңдауға шығарылатын құжаттар жіберілген тиісті әкімшілік-аумақтық бірліктің (ауылдардың, кенттердің, ауылдық округтердің) әкімі аппаратының атауы: **материалдар бірыңғай экологиялық порталда <http://ecoportal.kz> және "Қостанай облысының Табиғи ресурстар және табиғат пайдалануды реттеу басқармасы" ММ сайтында.**

4. Жоспарланған қызметтің орналасқан жері: **Қостанай облысы, Денисов ауданы, Денисов ауылдық округі, Қостанай облысы, Денисов ауданы, Красноармейск ауылдық округі.**

5. Жоспарланған қызметтің ықтимал әсерінен зардап шеккен барлық әкімшілік-аумақтық бірліктердің атауы: **Қостанай облысы, Денисов ауданы, Денисов ауылдық округі, Қостанай облысы, Денисов ауданы, Красноармейск ауылдық округі.**

6. Бастамашының деректемелері мен байланыс деректері: **"Варваринское" АҚ, Тел.: +7 (7142) 390 225, 8-705-3118339. Мекен - жайы: Қазақстан Республикасы, Қостанай облысы, Б. Майлин ауданы, Варваринка кенті, БСН 950840000144, өкілі – Чудина Г.В.**

7. Ықтимал әсерлер туралы есептерді құрастырушылардың немесе стратегиялық экологиялық бағалау жөніндегі есептерді дайындау жөніндегі сыртқы тартылған сарапшылардың немесе мемлекеттік экологиялық сараптама объектілерінің құжаттамасын әзірлеушілердің деректемелері мен байланыс деректері: **"Экогеоцентр" ЖШС, тел. / факс. 87142500293 Мекен-жайы: Қостанай қ., Журавлева к-сі, 9" В", каб.7, БСН 110740006462**

8. Қоғамдық тыңдаулардың өткізілетін күні, уақыты, орны (қоғамдық тыңдаулардың ашық жиналысының күні (уақыты) және уақыты): **қатысушыларды тіркеу уақыты-2024 жылғы 1 қарашада сағат 15.00-де Қостанай облысы, Денисов ауданы, Красноармейск ауылдық округі, Фрунзенск ауылы, Комсомольская көшесі, 43** сондай-ақ сілтеме бойынша ZOOM арқылы БКС пайдалану:

Қоғамдық тыңдауларға қосылу үшін сілтеме:
<https://zoom.us/j/3875309521?pwd=ZWZra1Q5MTV6V0ltSU9wZVZZTDZCZz09> конференция
идентификаторы: 387 530 9521, кіру коды: uv3JD5.

9. Бастамашыдан сұрау хаттың көшірмесі және әкімшілік-аумақтық бірліктердің (облыстардың, республикалық маңызы бар қалалардың, астананың) жергілікті атқарушы органдарының қоғамдық тыңдауларды өткізу шарттарын келісу туралы жауап-хатының көшірмесі осы қоғамдық тыңдаулар хаттамасына қоса беріледі: **сұрау-хаттың көшірмесі хаттамада 2-қосымшада, жауап-хаттың көшірмесі 3-қосымшада ұсынылған.**

10. Қоғамдық тыңдауларға қатысушылардың тіркеу парағы осы қоғамдық тыңдаулардың хаттамасына қоса беріледі: **1-қосымшада ұсынылған.**

11. Қоғамдық тыңдаулар өткізу туралы ақпарат қазақ және орыс тілдерінде мынадай тәсілдермен таратылады:

1) бірыңғай экологиялық порталда: Жарияланған күні 23.09.2024 ж.

[https://ecoportal.kz/Public/PubHearings/PublicHearingDetail?hearingId=19519.](https://ecoportal.kz/Public/PubHearings/PublicHearingDetail?hearingId=19519)

2) Жергілікті атқарушы органның (облыстардың, республикалық маңызы бар қалалардың, астананың) ресми интернет-ресурсында немесе әзірлеуші мемлекеттік органның ресми интернет-ресурсында: **"Қостанай облысының Табиғи ресурстар және табиғат пайдалануды реттеу басқармасы" ММ сайтында <https://www.gov.kz/memleket/entities/kostanai-tabigi-resurstar/documents/details/725000?lang=ru> 24.09.2024 ж.**

3) қозғалатын аумақ шегінде толық немесе ішінара орналасқан тиісті әкімшілік - аумақтық бірліктердің (облыстардың, республикалық маңызы бар қалалардың, астананың) аумағында таратылатын бұқаралық ақпарат құралдарында, оның ішінде кемінде бір газетте және кемінде бір теле-немесе радиоарна арқылы; **қоғамдық тыңдаулар басталғанға дейін жиырма жұмыс күні: орыс және қазақ тілдеріндегі "Наше время" газеті 19.09.2024 ж. (газеттегі хабарландыру сканері хаттамаға 4-қосымшада берілген); хабарландыру 2024 жылғы 19 қыркүйекте" QOSTANAI " телеарнасының эфирінде таратылды (эфирлік анықтама хаттамаға 5-қосымшада келтірілген).**

4) тиісті әкімшілік-аумақтық бірліктердің (облыстардың, республикалық маңызы бар қалалардың, астананың, аудандардың, облыстық және аудандық маңызы бар қалалардың, ауылдардың, кенттердің, ауылдық округтердің) аумағында мүдделі жұртшылық үшін қолжетімді орындарда: **Фрунзенск кенті Комсомольская көшесі, 43 мекенжайы бойынша әкімдігінің хабарландыру тақтасындағы, сондай-ақ автобус аялдамасы.**

Фотоматериалдар осы қоғамдық тыңдау хаттамасына 6-қосымшада қоса беріледі.

12. Қоғамдық тыңдауларға қатысушылардың шешімдері:

Қоғамдық тыңдаулардың хатшысы ретінде кандидатура ұсынылды: Убисова К., « Экогеоцентр» ЖСШ өкілі.

Қатысушылар саны-18 адам: "қолдап" дауыс берді - 18 адам, "қарсы" дауыс берді - 0 адам, "қалыс қалды" - 0 адам.

Хатшы болып Убисова К. сайланды.

Бекітуге ұсынылған баяндама регламенті - 15 минут, талқылау регламенті – 30 минут, қоғамдық тыңдаулардың қорытындысын шығару – 15 минут. Қатысушылар саны-18 адам: "қолдап" дауыс берді - 18 адам, "қарсы" дауыс берді - 0 адам, "қалыс қалды" - 0 адам.

13. Тыңдалған баяндамалар туралы мәліметтер: "Экогеоцентр" ЖШС экологтары Убисова Камшат, Әбілда Маржан орыс және қазақ тілдерінде. Тақырып бойынша баяндама: 02.12.2020 жылғы № 1016-ЕЛ қатты пайдалы қазбаларды барлауға арналған лицензия бойынша(29.12.2022 ж.лицензияны қайта ресімдеу) Тавриченская алаңындағы геологиялық жұмыстар шеңберінде бұзылған жерлерді рекультивациялау жобасына ықтимал әсерлер туралы есеп. 5 бет, 12 слайд. Қоғамдық тыңдауларға шығарылатын құжаттар бойынша баяндама мәтіні осы қоғамдық тыңдаулар хаттамасына 7-қосымшада қоса беріледі.

14. Қоғамдық тыңдаулар хаттамасының ажырамас бөлігі болып табылатын және осы Қағидалардың 18-тармағына сәйкес жазбаша нысанда ұсынылған немесе қоғамдық тыңдаулар өткізу барысында айтылған мүдделі мемлекеттік органдар мен жұртшылықтың барлық ескертулері мен ұсыныстарын қамтитын жиынтық кесте; бастамашының әрбір ескерту мен ұсыныс бойынша жауаптары мен түсініктемелері. Қоғамдық тыңдаулар нысанасымен анық байланысы жоқ ескертулер мен ұсыныстар "қоғамдық тыңдаулар нысанасына қатысы жоқ"деген белгісі бар кестеге енгізіледі. Қоғамдық тыңдаулар басталғанға дейін ұсынылған жоба бойынша сұрақтар түскен жоқ.

15. Қоғамдық тыңдауларға қатысушылардың жоба және қаралатын құжаттардың сапасы (негіздемемен) туралы пікірі, оларды түсінудің толықтығы мен қолжетімділігі тұрғысынан тыңдалған баяндамалар, оларды жақсарту жөніндегі ұсынымдар:

Құжаттар толық және түсінуге қол жетімді

(ұсынылатын ұйымның тегі, аты және әкесінің аты (бар болса), лауазымы, атауы, пікірлері мен ұсынымдары)

16. Қоғамдық тыңдаулар хаттамасына шағымдану Қазақстан Республикасының Әкімшілік рәсімдік-процестік кодексіне сәйкес және сотқа дейінгі тәртіппен мүмкін болады.



17. Қоғамдық тыңдаулардың төрағасы: Хлебников А.К. Красноармейск ауылдық округінің әкімі
04.11.2024 жыл

ҚОЛЫ

18. Қоғамдық тыңдау хатшысы: Убисова К., «Экогеоцентр» ЖШС:
04.11.2024 жыл

ҚОЛЫ

ПРОТОКОЛ

общественных слушаний в форме открытого собрания по Отчету о возможных воздействиях (ОоВВ) к Проекту рекультивации нарушенных земель в рамках геологических работ на Таврической площади по лицензии на разведку твердых полезных ископаемых № 1016-EL от 02.12.2020 (переоформление лицензии от 29.12.2022г).

1. Наименование местного исполнительного органа административно-территориальной единицы (областей, городов республиканского значения, столицы, районов, городов областного и районного значения) или аппарата акима соответствующей административно-территориальной единицы (сел, поселков, сельских округов), на территории которого осуществляется деятельность, или на территорию которого будет оказано влияние: Костанайская область, Денисовский район, Денисовский сельский округ.

2. Предмет общественных слушаний: Отчет о возможных воздействиях (ОоВВ) к Проекту рекультивации нарушенных земель в рамках геологических работ на Таврической площади по лицензии на разведку твердых полезных ископаемых № 1016-EL от 02.12.2020 (переоформление лицензии от 29.12.2022г).

3. Наименование уполномоченного органа в области охраны окружающей среды и местного исполнительного органа (областей, городов республиканского значения, столицы, районов, городов областного и районного значения) или аппарата акима соответствующей административно-территориальной единицы (сел, поселков, сельских округов), в адрес которого направлены документы, выносимые на общественные слушания: Материалы размещены на едином экологическом портале <http://ecoportal.kz> и на сайте ГУ «Управление природных ресурсов и регулирования природопользования Костанайской области».

4. Местонахождение намечаемой деятельности: Костанайская область, Денисовский район, Денисовский сельский округ, Костанайская область, Денисовский район, Красноармейский сельский округ.

5. Наименование всех административно-территориальных единиц, затронутых возможным воздействием намечаемой деятельности Костанайская область, Денисовский район, Денисовский сельский округ, Костанайская область, Денисовский район, Красноармейский сельский округ.

6. Реквизиты и контактные данные Инициатора: АО «Варваринское», тел.: +7 (7142) 390 225, 8-705-3118339. Адрес: Республика Казахстан, Костанайская область, р-н Б.Майлина, п.Варваринка, БИН 950840000144, представитель – Чудина Г.В.

7. Реквизиты и контактные данные составителей отчетов о возможных воздействиях или внешних привлеченных экспертов по подготовке отчетов по стратегической экологической оценке, или разработчиков документации объектов государственной экологической экспертизы: Товарищество с ограниченной ответственностью «Экогеоцентр», Тел./факс. 87142500293 Адрес: г. Костанай, ул. Журавлевой 9 «В», каб.7, БИН 110740006462

8. Дата, время, место проведения общественных слушаний (дата(-ы) и время открытого собрания общественных слушаний): Время регистрации участников – 1 ноября 2024 года в 15.00 ч. в формате открытого собрания по адресу Костанайская область, Денисовский район, Красноармейский сельский округ, с. Фрунзенское, улица Комсомольская, 43, а также с использованием ВКС посредством ZOOM по ссылке:

Ссылка для подключения к общественным слушаниям:
<https://zoom.us/j/3875309521?pwd=ZWZra1Q5MTV6V0ltSU9wZVZZTDZCZz09>

Идентификатор конференции: 387 530 9521, код доступа: uv3JD5.

9. Копия письма-запроса от Инициатора и копия письма-ответа местных исполнительных органов административно-территориальных единиц (областей, городов республиканского значения, столицы), о согласовании условий проведения общественных слушаний прилагается к настоящему протоколу общественных слушаний: Копия письма-запроса представлена в приложении 2 к Протоколу, копия письма-ответа представлена в приложении 3 к Протоколу.

10. Регистрационный лист участников общественных слушаний прилагается к настоящему протоколу общественных слушаний: Представлен в приложении 1 к Протоколу.

11. Информация о проведении общественных слушаний распространена на казахском и русском языках следующими способами:

1) на Едином экологическом портале дата публикации: <https://ecportal.kz/Public/PubHearings/PublicHearingDetail?hearingId=19519>. Дата публикации 23.09.2024 г.

2) на официальном интернет-ресурсе местного исполнительного органа (областей, городов республиканского значения, столицы) или официальном интернет-ресурсе государственного органа-разработчика: на сайте ГУ «Управление природных ресурсов и регулирования природопользования Костанайской области» <https://www.gov.kz/memleket/entities/kostanai-tabigi-resurstar/documents/details/725000?lang=ru> 24.09.2024 г.

3) в средствах массовой информации, в том числе, не менее чем в одной газете, и посредством не менее чем одного теле- или радиоканала, распространяемых на территории соответствующих административно-территориальных единиц (областей, городов республиканского значения, столицы), полностью или частично расположенных в пределах затрагиваемой территории, не позднее чем за двадцать рабочих дней до даты начала проведения общественных слушаний: газета на русском и казахском языках «Наше время» 19.09.2024 г. (скан объявления в газете представлен в приложении 4 к Протоколу); объявление было распространено в эфире телеканала «QOSTANAI» 19 сентября 2024 года (эфирная справка приведена в приложении 5 к Протоколу).

4) в местах, доступных для заинтересованной общественности на территории соответствующих административно-территориальных единиц (областей, городов республиканского значения, столицы, районов, городов областного и районного значения, сел, поселков, сельских округов): объявления на доске объявлений акимата п. Фрунзенский, по адресу: улица Комсомольская, 43, а также на автобусной остановке п. Фрунзенский.

Фотоматериалы прилагаются к настоящему протоколу общественных слушаний в приложении 6.

12. Решения участников общественных слушаний:

В качестве секретаря общественных слушаний предложена кандидатура: Убисова К., представитель проектировщика.

Количество участников – 18 человек: проголосовало «за» - 18 человек, «против» - 0 человека, «воздержались» - 0 человек.

Секретарем избрана Убисова К.

Предложенный на утверждение регламент доклада – 15 мин, регламент обсуждения – 30 минут, подведение итогов общественных слушаний – 15 минут. Количество участников – 18 человек: проголосовало «за» - 18 человек, «против» - 0 человек, «воздержались» - 0 человек.

13. Сведения о заслушанных докладах: Представители проектировщика ТОО «Экогеоцентр» Убисова Камшат, Әбілда Маржан на русском и казахском языке. Доклад на тему: Отчет о возможных воздействиях (ОоВВ) к Проекту рекультивации нарушенных земель в рамках геологических работ на Таврической площади по лицензии на разведку твердых полезных ископаемых № 1016-EL от 02.12.2020 (переоформление лицензии от 29.12.2022г). на 5 страницах, на 12 слайдах. Текст доклада по документам, выносимым на общественные слушания, прилагается в приложении 7 к настоящему протоколу общественных слушаний.

14. Сводная таблица, которая является неотъемлемой частью протокола общественных слушаний, и содержит все замечания и предложения заинтересованных государственных органов и общественности, представленные в письменной форме в соответствии с пунктом 18 настоящих Правил или озвученные в ходе проведения общественных слушаний; ответы и комментарии инициатора по каждому замечанию и предложению. Замечания и предложения,

явно не имеющие связи с предметом общественных слушаний, вносятся в таблицу с отметкой "не имеют отношения к предмету общественных слушаний". До начала общественных слушаний вопросов по представленному проекту не поступало.

15. Мнение участников общественных слушаний о проекте и качестве рассматриваемых документов (с обоснованием), заслушанных докладов на предмет полноты и доступности их понимания, рекомендации по их улучшению:

Документы являются полными и доступными для понимания (фамилия, имя и отчество (при наличии), должность, наименование представляемой организации, мнения и рекомендации)

16. Обжалование протокола общественных слушаний возможно в судебном и досудебном порядке согласно Административному процедурно-процессуальному кодексу Республики



17. Председатель общественных слушаний:

04.11.2024 года Хлебников А.К.,

аким Красноармейского сельского округа

подпись

18. Секретарь общественных слушаний: Убисова К., ТОО «Экогеоцентр»:

04.11.2024 года

подпись

Сводная таблица замечаний и предложений, полученных до и во время проведения общественных слушаний

№ п/п	Замечания и предложения участников (фамилия, имя и отчество (при наличии) участника, должность, наименование представляемой организации)	Ответы на замечания и предложения (фамилия, имя и отчество (при наличии) отвечающего, должность, наименование представляемой организации)	Примечание (снятое замечание или предложение, "не имеет отношения к предмету общественных слушаний ")
1	Хлебников А К., аким Красноармейского сельского округа: В какой период 2025 года начнутся работы по рекультивации?	Убисова К., ТОО «Экогеоцентр»: Рекультивационные работы будут проведены до начала посевной.	снятое замечание
2	Местный житель: мне было плохо слышно докладчика	Хлебников А К., аким Красноармейского сельского округа: нет все было слышно. Убисова К., ТОО «Экогеоцентр»: проектировщика: я могу повторить доклад, задавайте вопросы.	снятое замечание
3	Хлебников А К., аким Красноармейского сельского округа: Кто будет проводить работы по рекультивации?	Убисова К., ТОО «Экогеоцентр»: Рекультивационные работы будут проведены подрядчиком АО «Варваринское».	снятое замечание


02.12.2020 жылғы № 1016-ЕЛ лицензиясы бойынша (29.12.2022 ж. лицензияны қайта ресімдеу) Тавриченская алаңында геологиялық жұмыстар шеңберінде бұзылған жерлерді жобасына ықтимал әсерлер туралы есеп бойынша қоғамдық тыңдауларға қатысушылардың тіркеу парағы

Регистрационный лист участников общественных слушаний по Отчету о возможных воздействиях (ОоВВ) к Проекту рекультивации нарушенных земель в рамках геологических работ на Тавриченской площади по лицензии на разведку твердых полезных ископаемых № 1016-ЕЛ от 02.12.2020 (переоформление лицензии от 29.12.2022г).

№ п/п	Фамилия, имя, отчество (при его наличии) участника/ Қатысушының тегі, аты, әкесінің аты (бар болса)	Категория участника (представитель заинтересованной общественности, общественности, государственного органа, Инициатора)/ Қатысушы санаты (мүдделі жұртшылықтың, жұртшылықтың, мемлекеттік органның, бастамашының өкілі	Контактный номер телефона/ Байланыс телефон нөмірі	Формат участия (очно или посредством конференц связи)/ Қатысу форматы (жеке немесе конференц-байланыс арқылы)	Подпись (в случае участия на открытом собрании)/ Қолы (ашық жиналысқа қатысқан жағдайда)
1	Қашубова Р.В.	представитель АО Варваринское	7051219224	очно	Қашуб
2	Найденов В.А.	житель с. Фрунзенское	7473764075	очно	Найденов
3	Хасбулатов А.К.	житель с. Фрунзенское	87052108881	очно	Хасбулатов
4	Сурьяншикова Л.В.	житель с. Фрунзенское	88472805943	очно	Сурьяншикова
5	Ковальчук П.М.	житель с. Фрунзе	89077903454	очно	Ковальчук
6	Машанкова И. А.	житель с. Фрунзе	87054932861	очно	Машанкова
7	Варническу Л. Л.	житель с. Фрунзе	87478791408	очно	Варническу
8	Толопило М.Р.	житель с. Фрунзе	87473837746	очно	Толопило
9	Алишанов К.В.	житель с. Фрунзенское	84758503410	очно	Алишанов
10	Толопило В.С.	житель с. Фрунзенское	87056319618	очно	Толопило
11	Алишанов Е.В.	представитель АО Варвар	87052673759	очно	Алишанов
12	Кашубова В.В.	житель с. Фрунзенское	87087463748	очно	Кашубова

02.12.2020 жылғы № 1016-ЕЛ лицензиясы бойынша (29.12.2022 ж. лицензияны қайта ресімдеу) Тавриченская алаңында геологиялық жұмыстар шеңберінде бұзылған жерлерді жобасына ықтимал әсерлер туралы есеп бойынша қоғамдық тыңдауларға қатысушылардың тіркеу парағы

Регистрационный лист участников общественных слушаний по Отчету о возможных воздействиях (ОоВВ) к Проекту рекультивации нарушенных земель в рамках геологических работ на Тавриченской площади по лицензии на разведку твердых полезных ископаемых № 1016-ЕЛ от 02.12.2020 (переоформление лицензии от 29.12.2022г).

№ п/п	Фамилия, имя, отчество (при его наличии) участника/ Қатысушының тегі, аты, әкесінің аты (бар болса)	Категория участника (представитель заинтересованной общественности, общественности, государственного органа, Инициатора)/ Қатысушы санаты (мүдделі жұртшылықтың, жұртшылықтың, мемлекеттік органның, бастамашының өкілі	Контактный номер телефона/ Байланыс телефон нөмірі	Формат участия (очно или посредством конференц связи)/ Қатысу форматы (жеке немесе конференц-байланыс арқылы)	Подпись (в случае участия на открытом собрании)/ Қолы (ашық жиналысқа қатысқан жағдайда)
13	Ақманов Ж.А	представитель №.Варваринское	87779810033	очно	
14	ПАК А.Р	экспертная орг. жер. ресур. РГУ ДЗ		посредством конф. связи	
15	Шахмиезова Г.С	экспертная орг. жер. ресур. РГУ УПР		посредством конф. связи	
16	Чысова К.	представитель проекта ПОО «Жолаушы»		посредством конф. связи	
17	Әбіра Ш	представитель проекта ПОО «Жолаушы»		посредством конф. связи	
18	Чудинов Г.В	представитель №.Варваринское	87053118339	посредством конф. связи	

Приложение 3.1.
к Правилам проведения
общественных слушаний

Форма письма-запроса от инициатора общественных слушаний на проведение общественных слушаний в местные исполнительные органы административно-территориальных единиц (района, города)

исходящий номер: 24321639001, Дата: 16/09/2024

(регистрационные данные письма, исходящий номер, дата)

Информируем Вас о: Проведение оценки воздействия на окружающую среду (в том числе сопровождаемой оценкой трансграничных воздействий)

(наименование в соответствии с пунктом 12 настоящих Правил)

Будет осуществляться на следующей территории:

(территория воздействия, географические координаты участка)

Предоставляем перечень административно-территориальных единиц, на территорию которых может быть оказано воздействие, и на территории которых будут проведены общественные слушания:

Предмет общественных слушаний: Отчет о возможных воздействиях к Проекту рекультивации нарушенных земель в рамках геологических работ на Таврической площади по лицензии на разведку твердых полезных ископаемых № 1016-EL от 02.12.2020 (переоформление лицензии от 29.12.2022г).

(тема, название общественных слушаний, предмет общественных слушаний в обязательном случае должен содержать точное наименование, место осуществления, срок намечаемой деятельности и наименование инициатора намечаемой деятельности)

Просим согласовать нижеуказанные условия проведения общественных слушаний: Костанайская область, Денисовский район, Красноармейский с.о., с.Фрунзенское, ул. Комсомольская 43, 01/11/2024 1500

(место, дата и время начала проведения общественных слушаний)

Место проведения общественных слушаний в населенном (-ых) пункте (-ах) обосновано их ближайшим расположением к территории намечаемой деятельности (30 км).

Объявление о проведении общественных слушаний на казахском и русском языках будет распространено следующими способами:

Наше время; телеканал Казахстан Костанай

(наименование газеты, теле- и радиоканала, где будет размещено объявление)

на автобусной остановке с. Фрунзенское, на доске объявлений акимата с. Фрунзенское

(расположение мест, специально предназначенных для размещения печатных объявлений (доски объявлений))

Просим также подтвердить наличие технической возможности организации видеоконференцсвязи в ходе проведения общественных слушаний.

В соответствии с Экологическим кодексом Республики Казахстан и Правилами проведения общественных слушаний, общественные слушания проводятся под председательством представителя местного исполнительного органа соответствующей административно-территориальной единицы (района, города). Местный исполнительный орган обеспечивает видео- и аудиозапись открытого собрания общественных слушаний. Электронный носитель с видео- и аудиозаписью всего хода открытого собрания общественных слушаний с начала регистрации до закрытия общественных слушаний и подведением итогов слушаний, подлежит приобщению (публикации) к протоколу общественных слушаний.

В соответствии с требованиями законодательства просим обеспечить регистрацию участников общественных слушаний и видео- и аудиозапись общественных слушаний.»

АКЦИОНЕРНОЕ ОБЩЕСТВО "ВАРВАРИНСКОЕ" (БИН: 950840000144), 8-705-311-8339, Chudina.G@solidcore-resources.kz,

Представитель: Чудина Г.В.

Составитель отчета о возможных воздействиях : ТОО "Экогеоцентр"

(фамилия, имя и отчество (при наличии), должность, наименование организации представителем которой является, подпись,

контактные данные инициатора общественных слушаний).

Форма письма-ответа инициатору общественных слушаний от местных исполнительных органов административно-территориальных единиц (района, города) на проведение общественных слушаний

исходящий номер: 24321639001, Дата: 16/09/2024

(регистрационные данные письма, исходящий номер, дата)

«В ответ на Ваше письмо (исх. №24321639001, от 16/09/2024 (дата)) о согласовании предлагаемых Вами условий проведения общественных слушаний, сообщаем следующее:

«Согласовываем проведение общественных слушаний по предмету Отчет о возможных воздействиях к Проекту рекультивации нарушенных земель в рамках геологических работ на Таврической площади по лицензии на разведку твердых полезных ископаемых № 1016-EL от 02.12.2020 (переоформление лицензии от 29.12.2022г)., в предлагаемую Вами 01/11/2024 15:00, Костанайская область, Денисовский район, Красноармейский с.о., с.Фрунзенское, ул. Комсомольская 43(дату, место, время начала проведения общественных слушаний)»

(к причинам несогласования относятся: место проведения не относится к территории административно-территориальных единиц, на которую может быть оказано воздействие в результате осуществления намечаемой деятельности; дата и время проведения выпадает на выходные и/или праздничные дни, нерабочее время. "Поддерживаем, предложенные Вами способы распространения объявления о проведении общественных слушаний". или "Предлагаем дополнить (заменить) следующими способами, для более эффективного информирования общественности").

«Подтверждаем наличие технической возможности организации видеоконференцсвязи в ходе проведения общественных слушаний».

«Перечень заинтересованных государственных органов: 1. 2.»
АКЦИОНЕРНОЕ ОБЩЕСТВО "ВАРВАРИНСКОЕ" (БИН: 950840000144), 8-705-311-8339, Chudina.G@solidcore-resources.kz

Представитель: Чудина Г.В.

Составитель отчета о возможных воздействиях: ТОО "Экогеоцентр"

(фамилия, имя и отчество (при наличии), должность, наименование организации представителем которой является, подпись, контактные данные инициатора общественных слушаний).

№ 37 (11481)
ЧЕТВЕРГ
19 СЕНТЯБРЯ
2024 года

Денисовская еженедельная газета

Наше ВРЕМЯ

Газета издаётся с января 1938 года («Социалистическое строительство», «Маяк», «Знамя труда», «Наше время»).

Пусть крепнет дружба и согласие



11 сентября в Денисовском историко-краеведческом музее прошла презентация передвижной выставки «Казахстанские немцы на страницах истории Денисовского района», подготовленная районным филиалом ООО «Возрождение» и работниками культуры Денисовского района. Выставка рассказывает об истории немцакого этноса в Казахстане, о выдающихся представителях немецкой диаспоры в Денисовском районе.

Гости – Ольга Андреевна Кирилленко, Любовь Николаевна Кожина, Руслан Жулмаматов Каттава, Николай Николаевич Шерер с супругой Анной, Владимир Александрович Шугур, Ангир Ергулиевна Биктимирова и др. На входе в библиотеку гостей встречали ансамбль домбристов, ансамбль группы «Армоник», солисты Исламжан Тайжан и Габдулов Бексат.

Сотрудники районной библиотеки угощали гостей национальными блюдами – баурсаками, караваем и куш. Своим творчеством участников мероприятия по-



радвала Катрин Майер, Любовь Скрыльникова и трио «Талдылар».

Вёл мероприятие автор проекта Александр Фрайденберг на трех языках – казахском, русском и немецком. Авторами этой замечательной идеи являются Александр Гиндльевич и Светлана Станиславовна Фрайденберг, которые приняли участие в конкурсе и выиграли грант на реализацию своего проекта в республиканском общественном фонде «Возрождение».

Сотрудники музея провели небольшую экскурсию по передвижной выставке Лиссабонского музея истории и культуры Верхнего Притолыбая «Немецкая сказка», которая сейчас экспонируется в Денисове.

Выставка будет работать в течение месяца и уже вызвала большой интерес денисовцев: в первый день музей уже посетили несколько классов школ районного центра.

А. Копра.
Фото Д. Деринга.

Статистические показатели социально-экономического развития Денисовского района за январь – август 2024 года

Сельское хозяйство. За январь – август 2024 г. произведено мяса всех видов всеми категориями хозяйств – 1805,8 тонны, молока – 8677,9 тонны, яиц – 906,7 тыс. штук. Валовой выпуск продукции сельского, лесного и рыбного хозяйства составил 8938,9 млн тенге, или 101,9% по сравнению с периодом прошлого года.

Строительство. За январь – август 2024 г. в районе введено жилья за счет средств предприятий и населения общей площадью 2019 кв. м, или 101,4% по сравнению с периодом прошлого года. Объем выполненных строительных работ за январь – август 2024 г. составил 2008 млн тенге, или 73,6% по сравнению с периодом прошлого года.

Промышленность. Объем производства промышленной продукции в действующих цехах за январь – август 2024 г. составил 1189,5 млн тенге, или 70,2% по сравнению с периодом прошлого года.

Инвестиции. Осуществлено инвестиций в основной капитал за январь – август 2024 г. на сумму 5866 млн тенге, или 106,4% по сравнению с периодом прошлого года.

Розничная торговля. Объем розничного товарооборота по району за январь – август 2024 г. составил 2 202 921 тыс. тенге, или 102,4% по сравнению с периодом прошлого года.

Управление статистики Денисовского района.

Учитывая условия уборки прошлого года

Погодные условия прошлого года предприсели замедляющие уроки, который закончился наурто. Уборку урожая пришлось вести в таких условиях, когда даже комбайны не могли завести на поле из-за повышенной влажности почвы. Да и вышедшие лето предприсено ряд полевых сорняков.

Вот почему хлеборобы в эти дни стараются рационально использовать время для того, чтобы убрать все, что выращено. Тем в этом плане задает земледельцы ТОО «Солма», где комбайны работают на площади, превышающей 60 процентов от полевой площади. Урожайность по оперативным данным составляет свыше 13 процентов с гектара.

Из крупных сельхозформирований успешно ведут уборку в ТОО «Косце» ферма, где плановая уборка больше чем с 40 процентов отведенной площади. Также же показатели в ТОО «Сарыташ» и ряде других хозяйств.

Всего по хозяйством обработано свыше трех тысяч гектаров пашни. Люди стараются, чтобы избежать уборки зерновых в тяжелых условиях.

А. Николаев.

15 сентября состоялись выборы сельских акимов

ХАБАРЛАМА

2024 жылдың 15 қыркүйегінде Денисов аудандық әуылдық округтері әкімдерінің сайлауы өзі сайлау өкілетті органы.

Денисов аудандық әуылдық сайлау комиссиясы «Қазақстан Республикасының сайлау туралы» Қазақстан Республикасы Конституциялық заңының 14-бабы 9)-тармақшасына, 44-бабы 2)-тармақшасына, 113-10-бабына сәйкес Қостанай облысы Денисов аудандық әуылдық округтер мен әуылдық округтерінің сайлау комиссиялары туралы уәкілетті сайлау комиссиясының қаулымен сайлау комиссияларының құрамын белгіледі:

Қостанай облысы Денисов аудандық әуылдық округі әкімінің сайлауы бойынша
Әкім сайлау округі:

Сайлау округі бойынша сайлаушылар тізіміне 822 сайлаушы енгізілді, олардың 596 даус берді. Жарамсыз бюллетеньдер саны – 13, «Барлығына қарсы» деген жолда белгі қойғандар – 29.

Әкім кандидат ұяны берілген дауыстар саны:
Бетсай Н.Н. – 43, Дурастова Б.О. – 117, Сәубайлова Н.Р. – 394.
Қостанай облысы Денисов аудандық әуылдық округінің әкімі болып сайланды Сәубайлова Ирина Рахметовна, 1983 жылы туған, «Денисов аудандық әуылдық округінің» ММ, ұйымдастыру-бюджет әкімдері және құжаттанушы қызметінде ату бөлімінің басшысы, «АМАНАТ» партиясы қоғамдық бірлестігінің ұсынысымен Фрунзенское аудандық тұрағы.

Қостанай облысы Денисов аудандық Свердлов аудандық округі әкімінің сайлауы бойынша
Свердлов сайлау округі:

Сайлау округі бойынша сайлаушылар тізіміне 480 сайлаушы енгізілді, олардың 388 даус берді. Жарамсыз бюллетеньдер саны – 11, «Барлығына қарсы» деген жолда белгі қойғандар – 23.

Әкім кандидат ұяны берілген дауыстар саны:
Махаева Г.С. – 301, Макушева Л.А. – 21, Нурғалиева Ж.М. – 32.
Қостанай облысы Денисов аудандық Свердлов аудандық округінің әкімі болып сайланды Гульшара Серикжановна Махаева, 1970 жылы туған, «Свердлов аудандық округі жөніндегі

аппараты» ММ, әкім, «АМАНАТ» партиясы қоғамдық бірлестігі ұсынысымен Свердлов аудандық тұрағы.
Денисов аудандық әуылдық сайлау комиссиясы.

СООБЩЕНИЕ

15 сентября 2024 года состоялись выборы акимов сельских округов Денисовского района по двум избирательным округам.

Территориальная избирательная комиссия Денисовского района в соответствии с подпунктом 9) статьи 14, пунктом 2 статьи 44, статьей 113-10 Конституционного закона Республики Казахстан «О выборах в Республике Казахстан», на основании протокола участковых избирательных комиссий и результатов выборов акимов сельских округов и сего Денисовского района Костанайской области установила итоги выборов:

Актюбский избирательный округ
по выбору акима Актюбского сельского округа
Денисовского района Костанайской области:

В список избирателей по избирательному округу включено 822 избирателя, из них проголосовали 596. Число действительных бюллетеней – 13, с отметкой в строке «Против всего» – 29.

Число голосов, поданных за каждого кандидата:
Бетсай Н.Н. – 43, Дурастова Б.О. – 117, Сәубайлова Н.Р. – 394.
Ирина Рахметовна Актюбский сельского округа Денисовского района Костанайской области – Сәубайлова Ирина Рахметовна, 1983 года рождения, ГУ «Ақпарат ақша Денисовского району», руководителем, отделу организационно-центральной работы и документационного обеспечения, проживает в селе Фрунзенское, выдвинуто от общественного объединения «Партия «АМАНАТ».

Свердловский избирательный округ
по выбору акима Свердловского сельского округа
Денисовского района Костанайской области:

В список избирателей по избирательному округу включено 480 избирателей, из них проголосовали 388. Число действительных бюллетеней – 11, с отметкой в строке «Против всего» – 23.

Число голосов, поданных за каждого кандидата:
Махаева Г.С. – 301, Макушева Л.А. – 21, Нурғалиева Ж.М. – 32.

Избрала акимом Махаева Гульшара Серикжановна, 1970 года рождения, ГУ «Ақпарат ақша Свердловского сельского округі», әкім, прожигает в селе Свердлов, выдвинуто от общественного объединения «Партия «АМАНАТ».

Территориальная избирательная комиссия Денисовского района.

ХАБАРЛАМА

Қазақстан Республикасы Конституциялық «Қазақстан Республикасының сайлау туралы» заңының 14-бабының 9)-тармақшасына, 45-бабының, 113-11-бабының 1)-тармақшасына сәйкес Денисов аудандық әуылдық сайлау комиссиясының 2024 жылғы 17 қыркүйектегі шешімімен, 2024 жылдың 15 қыркүйегінде сайланды Свердлов аудандық округінің әкімі Гульшара Серикжановна Махаева, Ирина Рахметовна Сәубайлова Әкім әуылдық округінің әкімі болып тағайындалды.

Денисов аудандық әуылдық сайлау комиссиясы.

СООБЩЕНИЕ

В соответствии с пунктом 9) статьи 14, статьей 45, с пунктом 1) статьи 113-11 Конституционного закона Республики Казахстан «О выборах в Республике Казахстан» территориальная избирательная комиссия Денисовского района своим решением от 17 сентября 2024 года зарегистрировала избранных акимом Свердловского сельского округа, Сәубайлова Ирину Рахметовну акимом Актюбского сельского округа.

Территориальная избирательная комиссия Денисовского района.

QOSTANAИ

Эфирная справка.

Настоящим КОФ АО «РТРК «Казахстан» подтверждает, что в эфире телеканала «QOSTANAИ» было изготовлено и размещено компьютерной заставки с начиткой по запросу АО «Варваринское», на государственном и русском языках.

"Варваринское" АҚ ҚР Экологиялық кодексінің 73-бабының талаптарына сәйкес қатты пайдалы қазбаларды барлауға арналған 02.12.2020 жылғы № 1016-ЕЛ лицензиясы бойынша (29.12.2022 ж. лицензияны қайта ресімдеу) Тавриченская алаңында геологиялық жұмыстар шеңберінде бұзылған жерлерді қалпына келтіру жобасына ықтимал жерлер туралы есеп бойынша қоғамдық тыңдаулар өткізу туралы хабарлайды.

Тыңдаулар өтеді:

2024 жылғы 1 қараша, сағат 15.00-де:

Қостанай облысы, Денисов ауданы, Красноармейский ауылдық округі, Фрунзенское ауылы, Комсомольская көшесі, 43.

Аумағына ықтимал әсер етуі мүмкін әкімшілік-аумақтық бірліктердің тізбесі:

Қостанай облысы, Денисов ауданы, Денисов ауылдық округі.

Қостанай облысы, Денисов ауданы, Красноармейский ауылдық округі.

Жұмыс учаскесінің географиялық координаттары: 52°37'15" с.е. 61°31'16" ш.б.

Ашық жиналысты өткізу мерзімі қоғамдық тыңдауларға қатысушылардың шешімі бойынша қатарынан бес жұмыс күніне дейін ұзартылуы мүмкін.

Жоспарланған қызметтің бастамашысы: "Варваринское" АҚ, тел.: +7 (7142) 390 225, 8-705-3118339. Мекенжайы: Қазақстан Республикасы, Қостанай облысы, Б.Майлин ауданы, Варваринка ауылы, БСН 950840000144

Жобалық құжаттаманы әзірлеуші: "Экогеоцентр" жауапкершілігі шектеулі серіктестігі, тел./факс. 87142500293 Мекен-жайы: Қостанай қ., Журавлева к-сі, 9 "В", 7-каб., БСН 110740006462

Қоғамдық тыңдауды ұйымдастырушы: "Қостанай облысы әкімдігінің табиғи ресурстар және табиғат пайдалануды реттеу басқармасы" ММ.

Қоғамдық тыңдаулар барысында бейнеконференцияларға онлайн қосылу Zoom арқылы мүмкін болады

Қоғамдық тыңдауларға қосылу үшін сілтеме:

<https://zoom.us/j/3875309521?pwd=ZWZra1Q5MTV6V0hSU9wZVZZTDZCZz09> Конференция

идентификаторы: 387 530 9521, кіру коды: uv3JD5

Қоғамдық тыңдауларға шығарылатын материалдармен, содан кейін және жарияланған қоғамдық тыңдаулар хаттамасымен ecportal.kz сайтында, сондай-ақ "Қостанай облысы бойынша табиғи ресурстар және табиғат пайдалануды реттеу басқармасы" ММ ресми интернет-ресурсында танысуға болады: <https://www.gov.kz/memlekei/entities/kostanai-tabigi-resurstar/documents/?directions=7360&lang=ru>

Жоспарланған қызмет, қоғамдық тыңдаулар өткізу туралы қосымша ақпаратты, сондай-ақ жоспарланған қызметке қатысты құжаттардың көшірмелерін мына мекенжай бойынша сұратуға болады: E-mail: Chudina.G@solidcore-resources.kz, тел. 8-705-311-83-39.

Қоғамдық тыңдауларға шығарылатын құжаттар бойынша ескертулер мен ұсыныстарды қағаз немесе электрондық нысанда қоғамдық тыңдаулар өткізу басталғанға дейін үш жұмыс күнінен кешіктірілмейтін мерзімде жіберуге болады: қоршаған ортаны қорғау саласындағы уәкілетті органның пошталық мекенжайы: 110000, Қазақстан Республикасы, Қостанай қаласы, Гоголь көшесі, 75, электрондық мекенжайы [kostanai-ecodepa.ecogeo.gov.kz](https://ecportal.kz); экологиялық портал (<https://ecportal.kz/>); "Қостанай облысы әкімдігінің табиғи ресурстар және табиғат пайдалануды реттеу басқармасы" ММ <mailto:z.bekkulova@kostanay.gov.kz>; z.bekkulova@kostanay.gov.kz Қостанай қаласы, Тәуелсіздік көшесі, 72. Сондай-ақ, осы мекен-жайларға жарияланған қоғамдық тыңдау хаттамасы бойынша ескертулер мен ұсыныстар жіберуге болады.

АО «Варваринское», в соответствии с требованиями статьи 73 Экологического кодекса РК, сообщает о проведении общественных слушаний по Отчету о возможных воздействиях (ОоВВ) к Проекту рекультивации нарушенных земель в рамках геологических работ на Таврической площади по лицензии на разведку твердых полезных ископаемых № 1016-ЕЛ от 02.12.2020 (переоформление лицензии от 29.12.2022г).

Слушания состоятся:

1 ноября 2024 г., в 15.00 ч. по адресу:

Костанайская область, Денисовский район, Красноармейский сельский округ, с. Фрунзенское, улица Комсомольская, 43.

Перечень административно-территориальных единиц, на территорию которых может быть оказано возможное воздействие:

Костанайская область, Денисовский район, Денисовский сельский округ.

Костанайская область, Денисовский район, Красноармейский сельский округ.

Географические координаты участка работ: 52°37'15" с. ш. 61°31'16" в. д.

Срок проведения открытого собрания может быть продлен до пяти последовательных рабочих дней по решению участников общественных слушаний.

Инициатор намечаемой деятельности: АО «Варваринское», тел.: +7 (7142) 390 225, 8-705-3118339.

Адрес: Республика Казахстан, Костанайская область, р-н Б.Майлина, п.Варваринка, БИН 950840000144

Разработчик проектной документации: Товарищество с ограниченной ответственностью «Экогеоцентр», Тел./факс. 87142500293 Адрес: г. Костанай, ул. Журавлевой 9 «В», каб.7, БИН 1107400006462

Организатор общественных слушаний: ГУ «Управление природных ресурсов и регулирования природопользования акимата Костанайской области».

Онлайн подключение к видеоконференцсвязи в ходе проведения общественных слушаний возможно через Zoom

Ссылка для подключения к общественным слушаниям:

<https://zoom.us/j/3875309521?pwd=ZWZra1Q5MTRyOGV0bSU9wZVZZTDZCZz09> Идентификатор конференции: 387 530 9521, код доступа: uv3JD5

С материалами, выносимыми на общественные слушания, а после и с опубликованным протоколом общественных слушаний можно ознакомиться на сайте ecportal.kz, а также на официальном интернет-ресурсе ГУ «Управление природных ресурсов и регулирования природопользования по Костанайской области»: <https://www.gov.kz/memleket/entities/kostanai-tabigl-resurstar/documents/1?directions=7360&lang=ru>

Дополнительную информацию о намечаемой деятельности, проведении общественных слушаний, а также запросить копии документов, относящихся к намечаемой деятельности можно по адресу: E-mail: Chudina.G@solidcore-resources.kz, тел.8-705-311-83-39.

Замечания и предложения в бумажной или электронной форме по документам, выносимым на общественные слушания можно направить в срок не позднее трех рабочих дней до даты начала проведения общественных слушаний: почтовый адрес уполномоченного органа в области охраны окружающей среды: 110000, Республика Казахстан, г. Костанай, ул. Гоголя, 75, электронный адрес kostanai-ecodepr@ecogeo.gov.kz; экологический портал (<https://ecportal.kz/>); ГУ «Управление природных ресурсов и регулирования природопользования акимата Костанайской области» z.bekkulova@kostanay.gov.kz г. Костанай, ул. Тугелсзойк, 72. Также на эти адреса можно направить замечания и предложения по опубликованному протоколу общественных слушаний.

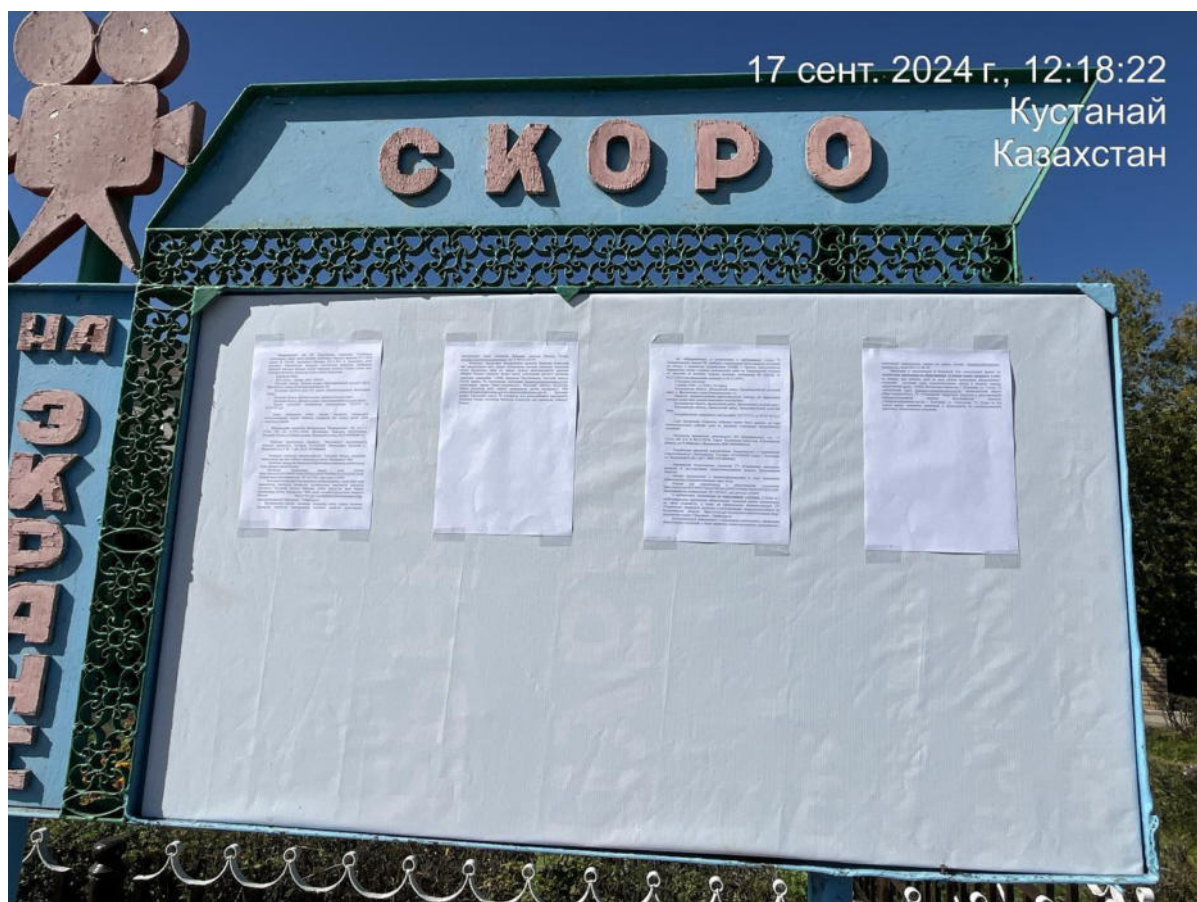
Региональный телеканал «QOSTANA1» входит в систему Республиканской телерадиокорпорации «QAZAQSTAN», с эфирным покрытием 99,7 % территории области.

Кол-во выходов: 10 (5 на гос и 5 на русс.яз)

Срок выхода: 19 сентября 2024 года.

Координатор Майшина А.К.





4) выезда, временного пребывания, проживания, передвижения по пограничной полосе и осуществления полетов над пограничной полосой;

5) ведения хозяйственной, промышленной или иной деятельности, проведения общественно – политических, культурных или иных мероприятий на Государственной границе и в пограничной полосе,

2. Действия, предусмотренные частью первой настоящей статьи, совершенные иностранцем или лицом без гражданства, - влекут штраф в размере двадцати месячных расчетных показателей с конфискацией транспортных средств и иных предметов, являющихся непосредственными предметами совершения административного правонарушения, или административный арест на срок до десяти суток либо административное выдворение за пределы Республики Казахстан.

Подробнее: https://kodeksy-kz.com/ka_administrativnyh_pravonarusheniyah/514.htm

Пограничная служба КНБ РК по Костанайской области

установленные сроки, а равно изменение маршрута при следовании иностранцем или лицом без гражданства через пограничную зону по путям международных железнодорожных и автомобильных сообщений к пункту пробы с целью выезда из Республики Казахстан – влечет штраф в размере пяти месячных расчетных показателей.

17 сент 2024, 15:57

3. Выезд (проход), временное пребывание или передвижение иностранца или лица без гражданства на территории Республики Казахстан повторно в течение года после наложения административного взыскания, - влечет штраф в размере десяти месячных расчетных показателей.

4. Действия, предусмотренные частями, второй, третьей настоящей статьи, совершенные иностранцем или лицом без гражданства повторно в течение года после наложения административного взыскания, - влечет штраф в размере пятнадцати месячных показателей или административное выдворение за пределы Республики Казахстан.

5. Действия, предусмотренные частью первой настоящей статьи, совершенные гражданином Республики Казахстан повторно в течение года после наложения административного взыскания, - влекут штраф в размере десяти месячных расчетных показателей.

Подробнее: https://kodeksy-kz.com/ka_ob_administrativnyh_pravonarusheniyah/510.htm

Пограничная служба КНБ РК по Костанайской области

"Варваринское" АК КР Экологиялық кодексінің 73-бабының талаптарына сәйкес қатты пайдалану қауіпсіздігі туралы заңнаманың 02.12.2020 жылғы № 1016-ЕЛ. лицензиясы бойынша (29.12.2022 ж. лицензияны қайта ресімдеу) Таврическая алаңында геологиялық жұмыстар шеңберінде бұзылған жерлерді қалпына келтіру жұмысына ықтимал әсерлер туралы есеп бойынша қоғамдық тыңдаулар өткізу туралы хабарлайды.

Тыңдаулар өтеді:
2024 жылғы 1 қараша, сағат 15.00-де:
Костанай облысы, Денисов ауданы, Красноармейский ауылдық округі, Фрунзенское ауылы, Комсомольская көшесі, 43.
Аумағына ықтимал әсер етуі мүмкін әкімшілік-аумақтық бірліктердің тізібісі:
Костанай облысы, Денисов ауданы, Денисов ауылдық округі;
Костанай облысы, Денисов ауданы, Красноармейский ауылдық округі.
Жұмыс учаскесінің географиялық координаттары: 52°37'15" с.е. 61°31'16" ш.б.

Ашық жиналысты өткізу мерімі қоғамдық тыңдауларға қатысушылардың шешімі бойынша қатарынан бес жұмыс күніне дейін ұзартылуы мүмкін.

Жоспарланған қызметтің бастамашысы: "Варваринское" АК, тел.: +7 (7142) 390 225, 8-705-3118339. Мекенжайы: Қазақстан Республикасы, Костанай облысы, Б.Майлин ауданы, Варваринка ауылы, БСН 950840000144

Жобалық құжаттамағы әзірлеуші: "Экогеоцентр" жауапкершілігі шектеулі серіктестігі, тел./факс. 87142500293 Мекен-жайы: Костанай қ., Журавлева қ-сі, 9 "В", 7-қаб., БСН 110740006462

Қоғамдық тыңдауды ұйымдастырушы: "Костанай облысы әкімдігінің табиғи ресурстар және табиғат пайдалануды реттеу басқармасы" ММ.

Қоғамдық тыңдаулар барысында бейнеконференцияларға онлайн қосылу Zoom арқылы мүмкін болады

Қоғамдық тыңдауларға қосылу үшін сілтеме: <https://zoom.us/j/3875309521?pwd=ZWZra1Q5MTV6V0hSU9wZVZZTDZCZz09>
Конференция идентификаторы: 387 530 9521, кіру коды: uv3JD5

Қоғамдық тыңдауларға шығарылған материалдармен, сонан кейін және жарияланған қоғамдық тыңдаулар хаттамасымен ecorportal.kz сайтында, сондай-ақ "Костанай облысы бойынша табиғи ресурстар және табиғат пайдалануды реттеу басқармасы" ММ ресми интернет-ресурсында танысуға болады: <https://www.gov.kz/memleket/entities/kostanai-tabigi-resurstar/documents/1?directions=7360&lang=ru>

Жоспарланған қызмет, қоғамдық тыңдаулар өткізу туралы қосымша ақпаратты, сондай-ақ жоспарланған қызметке қатысты құжаттардың

қошірмелерін мына мекенжай бойынша сұратуға болады: E-mail: Chudina.G@solidcore-resources.kz, тел. 8-705-311-83-39.


Қоғамдық тыңдауларға шығарылған құжаттар бойынша ескертулер мен ұсыныстарды қағаз немесе электрондық нысанда қоғамдық тыңдаулар өткізу басталғанға дейін үш жұмыс күнінен кешіктірмейтін мерзімде жіберуге болады: қоршаған ортаны қорғау саласындағы уәкілетті органның пошталық мекенжайы: 110000, Қазақстан Республикасы, Костанай қаласы, Гоголь көшесі, 75, электрондық мекенжайы kostanai-ecodep@ecogeo.gov.kz; экологиялық портал (<https://ecorportal.kz/>); "Костанай облысы әкімдігінің табиғи ресурстар және табиғат пайдалануды реттеу басқармасы" ММ <mailto:z.bekkulova@kostanay.gov.kz>; z.bekkulova@kostanay.gov.kz Костанай қаласы, Тәуелсіздік көшесі, 72. Сондай-ақ, осы мекен-жайларға жарияланған қоғамдық тыңдау хаттамасы бойынша ескертулер мен ұсыныстар жіберуге болады.



17 сәнт, 2024 г., 11:57:59

Құстанай
Қазақстан

**«ЖҰМЫСПЕН ҚАМТУ ЖОЛ ҚАРТАСЫ 2020» БАҒДАРЛАМАСЫ
ПРОГРАММА «ДОРОЖНАЯ КАРТА ЗАНЯТОСТИ 2020»**



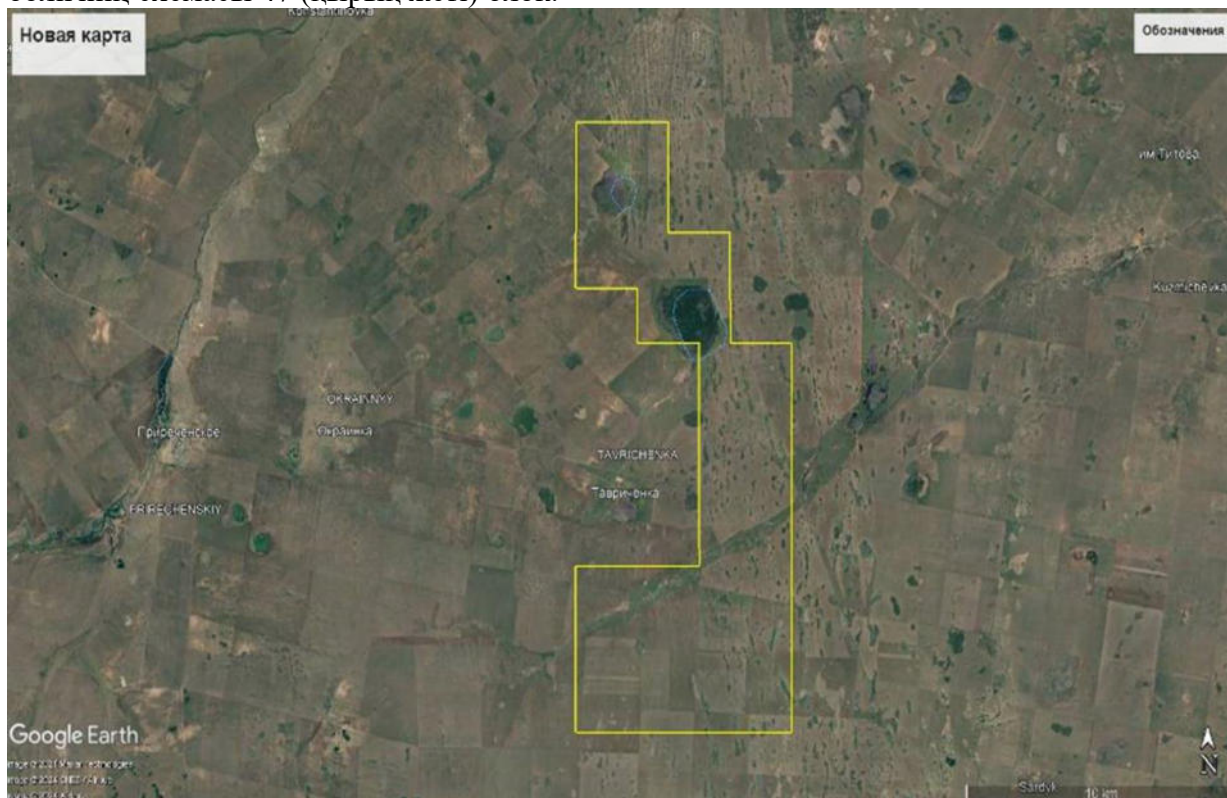
02.12.2020ж. № 1016-EL қатты пайдалы қазбаларды барлауға арналған лицензия бойынша (29.12.2022 ж. лицензияны қайта ресімдеу) Тавриченская алаңында геологиялық жұмыстар шеңберінде бұзылған жерлерді рекультивациялау жобасына ықтимал әсерлер туралы есеп материалдар бойынша қоғамдық тыңдауларға баяндама

Сіздердің назарларыңызға 02.12.2020 жылғы № 1016-EL қатты пайдалы қазбаларды барлауға арналған лицензия бойынша (29.12.2022 ж. лицензияны қайта ресімдеу) Тавриченская алаңында геологиялық жұмыстар шеңберінде бұзылған жерлерді рекультивациялау жобасына ықтимал әсерлер туралы есеп материалдары бойынша баяндама ұсынылады.

Жобаны "Экогеоцентр" ЖШС әзірледі. Қоғамдық тыңдаулар ҚР Экологиялық Кодексінің 73-бабының талаптарына сәйкес өткізіледі. Тавриченская алаңы Қостанай облысының Денисов ауданында орналасқан. Геологиялық бөлу ауданы 356,6 шаршы метрді құрайды. Тавриченская алаңының лицензиялық аумағының қайтарылатын бөлігінің ауданы 47 (қырық жеті) блок 98,4 шаршы км құрайды. Тавриченская алаңының учаскесінде 7 бағаналы ұңғыма, 391 РС ұңғымасы бұрғыланды. Тавриченская алаңының лицензиялық аумағының қайтарылатын бөлігі учаскесінің шекарасынан ең жақын елді мекендер солтүстік бағытында 7,5 км қашықтықта Красноармейское кенті және батыс бағытта 9 км қашықтықта Окраинка кенті орналасқан.

Жобада Тавриченская алаңының лицензиялық аумағының қайтарылатын бөлігі учаскесінде геологиялық барлау жұмыстарын жүргізу нәтижесінде пайда болған бұзылған жерлерді рекультивациялау көзделеді. Бұзылған жерлер ауылшаруашылық жерлерінде орналасқан (егістік). Бұрғылау алаңдары рекультивация объектілері болып табылады. Жоба рекультивацияның ауылшаруашылық бағытын орынды деп қабылдады.

Ситуациялық карта-Тавриченская алаңның лицензиялық аумағының қайтарылатын бөлігінің схемасы 47 (қырық жеті) блок.



Қалпына келтірудің техникалық кезеңінің жұмысы: Бұрын алынған құнарлы топырақ қабаты бұзылған жерлерге қолданылады. Бір бұрғылау алаңын қалпына келтіруге арналған құнарлы топырақ қабатының көлемі 1,8 текше метр. 398 бұрғылау алаңын қалпына келтіруге арналған құнарлы топырақ қабат көлемі 716,4 текше метрді құрайды.

Жалпы ауданы 3582 шаршы метр болатын 398 бұрғылау алаңдарында қолданылған құнарлы топырақ қабатын жоспарлау Б-110 бульдозерімен көзделеді.

Қалпына келтірудің биологиялық кезеңі

Тавриченская алаңының лицензиялық аумағының қайтарылатын бөлігінің барлау жұмыстарының жер учаскесінде рекультивацияның биологиялық кезеңі бойынша шөп егу көзделмейді, өйткені бұл учаске жұмыс істеп тұрған егістікте орналасқан, егіс кезеңінің басында бұл учаске тікелей ауыл шаруашылығы мақсатымен, атап айтқанда ауыл шаруашылығы дақылдарын өсіру үшін пайдаланылатын болады.

Қалпына келтірудің техникалық кезеңі бойынша жұмыстар 2025 жылы жүргізіледі.

Қалпына келтіру жұмыстарына 5 адам жұмылдырылады деп күтілуде. Рекультивацияның ұзақтығы-1 ай.

Атмосфералық ауаға әсері

Рекультивациялық жұмыстарды жүргізу кезінде 1 ұйымдастырылмаған көз анықталды.

Шығыс.6001 ТҚҚ (бұрғылау алаңдары)салу және жоспарлау

Бұзылған жерлерді қалпына келтіру жұмыстарын жүргізу кезінде атмосфераға 20-70% кремний диоксиді бар бейорганикалық шаң шығарылады.

Ластаушы заттардың жалпы шығарындылары:

- 2025 жыл -0,24759 т/жыл.

Су ресурстары.

Шаруашылық-ауыз су қажеттіліктеріне арналған су шығыны-жылына 1,8 текше метр.

Шаруашылық-тұрмыстық сарқынды суларды биотуалетке бұру көзделеді, жинақталуына қарай сарқынды суларды шарт бойынша тазарту құрылыстарына беру көзделген.

Тавриченская алаңының лицензиялық аумағының қайтарылатын бөлігі учаскесінің шекарасынан солтүстік-батыс бағытта 9,1 км қашықтықта Қамысты-Аят өзені, Мұқыр-Аят өзеніне дейін солтүстік-батыс бағытта 9,8 км, Тобыл өзеніне дейін оңтүстік-шығыс бағытта 12 км құрайды.

Сипатталған алаңда үлкен Жауғашты көлі бар, көлдің суы тұзды, ішуге жарамсыз. Жазда ол толығымен дерлік кебеді.

Рекультивациялауға жататын бұрғылау алаңдары су қорғау аймақтары мен су объектілерінің белдеулерінен тыс орналасқан.

Рекультивациялық жұмыстарды жүргізу кезінде ауыз су және техникалық қажеттіліктер үшін жер үсті көздерінен су алу жоспарланбайды.

Өндіріс және тұтыну қалдықтары.

Бұзылған жерлерді қалпына келтіру жұмыстарын жүргізу кезінде негізгі қалдықтар коммуналдық-тұрмыстық қалдықтар, майланған шүберектер болып табылады.

Тұрмыстық қатты қалдықтар (ҚТҚ) жылына 0,03125 тонна мөлшерінде, майланған шүберек жылына 0,00635 тонна мөлшерінде түзіледі.

Қалдықтар шарт бойынша Мамандандырылған ұйымдарға беріледі. Қалдықтардың жиналуы 1 айдан аспайды.

Өсімдіктер мен жануарлар әлемі.

"Қостанай облыстық орман шаруашылығы және жануарлар дүниесі аумақтық инспекциясы"

РММ аңшылық пайдаланушылардың есептік деректеріне сәйкес берілген ақпарат бойынша

"Қостанай облыстық орман шаруашылығы және жануарлар дүниесі аумақтық инспекциясы"

РММ ұсынған деректерге сәйкес (03.09.2024ж. № KZ90VWF00210580 қоршаған ортаға әсерді бағалауды қамту аясын айқындау туралы қорытынды.) Денисов ауданындағы Тавриченский учаскесінде сұңқылдақ аққу, шикылдақ қаз, қызыл қаз, безгелдек, сұр тырна сияқты құстардың Қызыл кітап түрлері мекендейді және қоныс аудару кезінде кездеседі.

Тавриченская алаңындағы бұзылған жерлерді қалпына келтіру жобасына ықтимал әсерлер

туралы есеппен орман заңнамасы мен жануарлар дүниесін қорғау, өсімін молайту және пайдалану саласындағы заңнаманы сақтау шартымен "Қостанай облыстық орман шаруашылығы және жануарлар дүниесі аумақтық инспекциясы" РММ-нің келісімі алынды.

Физикалық әсер ету факторлары.

Жобаланған жұмыстардың физикалық әсер ету деңгейі жергілікті және уақытша болып табылады. Жобаланған жұмыстардың халық пен қызметкерлердің денсаулығына физикалық әсері рұқсат етілген деп бағаланады.

Әлеуметтік-экономикалық орта.

Бұзылған жерлерді қалпына келтіру табиғатты қорғау шарасы болып табылады, жоспарланған қызмет жұмыс ауданының қоршаған ортасына теріс әсер етпейді.

Қалпына келтірілген аумақ көпжылдық шөптермен егіледі. Қалпына келтіру жұмыстары бұзылған ландшафтты қалпына келтіруге мүмкіндік береді.

Табиғатты қорғау шаралары

- * Ұялардың бұзылуын және зақымдануын болдырмау үшін бақылау;
- * Жабайы жануарларды азықтандыруға және азғыруға тыйым салу;
- * Жануарлар мен құстарды аулауға және атуға тыйым салу;
- * Техниканың жұмысын уақтылы профилактикалық тексеру, жөндеу және баптау;
- * Қалдықтарды жинау және уақытша сақтау орнын ұйымдастыру;
- * Өрттің алдын алу;
- * Шаруашылық-тұрмыстық ағындарды био-дәретханаға жинау, кейіннен тазарту құрылыстарына әкету;
- * ЖЖМ төгілуінің алдын алу.

Доклад на общественные слушания по материалам

Отчета о возможных воздействиях к проекту рекультивации нарушенных земель в рамках геологических работ на Таврической площади по лицензии на разведку твердых полезных ископаемых № 1016-EL от 02.12.2020 (переоформление лицензии от 29.12.2022г).

Вашему вниманию предоставляется доклад по материалам Отчета о возможных воздействиях к проекту рекультивации нарушенных земель в рамках геологических работ на Таврической площади по лицензии на разведку твердых полезных ископаемых № 1016-EL от 02.12.2020 (переоформление лицензии от 29.12.2022г).

Проект разработан ТОО «Экогеоцентр».

Общественные слушания проводятся в соответствии с требованиями статьи 73 Экологического Кодекса РК.

Таврическая площадь расположена в Денисовском районе Костанайской области. Площадь геологического отвода составляет 356,6 км².

Площадь участка возвращаемой части Лицензионной территории Таврической площади 47 (сорок семь) блоков составляет 98,4 кв. км.

На участке Таврической площади пробурено 7 колонковых скважин, 391 скважин РС.

Ближайшие населенные пункты от границ участка возвращаемой части Лицензионной территории Таврической площади расположены на расстоянии 7,5 км в северном направлении пос. Красноармейское, и в 9 км в западном направлении пос. Краинка.

Проектом предусматривается рекультивация нарушенных земель образованных в результате проведения геологоразведочных работ на участке возвращаемой части Лицензионной территории Таврической площади

Нарушенные земли расположены на землях сельскохозяйственных угодий (пашня).

Объектами рекультивации являются буровые площадки.

Проектом принято сельскохозяйственное направление рекультивации, как наиболее целесообразное.

Ситуационная карта-схема возвращаемой части Лицензионной территории Тавриченской площади 47 (сорок семь) блоков.



Работы технического этапа рекультивации:

На нарушенные земли наносится ранее снятый плодородный слой почвы. Объем плодородного слоя почвы для рекультивации одной буровой площадки 1,8 м³. Объем ПСП для рекультивации 398 буровых площадок составляет 716,4 м³.

Планировка нанесенного плодородного слоя почвы на 398 буровых площадках, общей площадью 3582 м² предусматривается бульдозером Б-110 либо его аналогом.

Биологический этап рекультивации

На земельном участке разведочных работ возвращаемой части Лицензионной территории Тавриченской площади посев трав по биологическому этапу рекультивации не предусматривается, так как данный участок расположен на действующей пашне, в начале посевного периода данный участок будет использован по прямому сельскохозяйственному назначению, а именно для выращивания сельскохозяйственных культур.

Работы по техническому этапу рекультивации предусматриваются в 2025 г.

На работах по рекультивации предполагается задействовать 5 человек. Продолжительность проведения рекультивации составляет 1 месяц.

Воздействие на атмосферный воздух

При проведении рекультивационных работ определен 1 неорганизованный источник.

Ист.6001 Нанесение и планировка ПСП (буровые площадки)

При проведении работ по рекультивации нарушенных земель в атмосферу выбрасывается пыль неорганическая с содержанием двуоксида кремния 20-70%.

Валовый выброс загрязняющих веществ составит:

- 2025 год – 0,24759 т/год

Водные ресурсы.

Расход воды на хозяйственно-питьевые нужды – 1,8 м³/год.

Хозяйственно-бытовые сточные воды предусматривается отводить в биотуалет, по мере накопления предусмотрена передача стоков на очистные сооружения по Договору.

Расстояние от границ участка возвращаемой части Лицензионной территории Тавриченской площади до реки Камысты-Аят составляет 9,1 км в северо-западном

направлении, до реки Муқыр-Аят составляет 9,8 км в северо-западном направлении, до реки Тобол 12 км в юго-восточном направлении.

На описываемой площади имеется озеро Большое Жаугашты, вода в озёре солёная, не пригодная для питья. В летнее время оно почти полностью пересыхает.

Буровые площадки, подлежащие рекультивации, расположены за пределами водоохранных зон и полос водных объектов.

При проведении рекультивационных работ изъятие воды из поверхностных источников для питьевых и технических нужд не планируется.

Отходы производства и потребления.

Основными отходами при проведении работ по рекультивации нарушенных земель будут являться коммунально-бытовые отходы, промасленная ветошь.

Твёрдые бытовые отходы (ТБО) образуются в количестве 0,03125 тонн в год, промасленная ветошь в количестве 0,00635т/год.

Отходы передаются специализированным организациям по договору. Накопление отходов не превышает 1 месяца.

Растительный и животный мир.

По предоставленной согласно учетных данных охотпользователей информации РГУ «Костанайская областная территориальная инспекция лесного хозяйства и животного мира»

Согласно предоставленным данным РГУ «Костанайская областная территориальная инспекция лесного хозяйства и животного мира» (Заключение об определении сферы охвата оценки воздействия на окружающую среду № KZ90VWF00210580 от 03.09.2024.) на участке Тавриченский в Денисовском районе обитают и встречаются во время миграции такие краснокнижные виды птиц, как лебедь кликун, гусь пискулька, краснозобая казарка, стрепет, серый журавль.

На Проект рекультивации нарушенных земель на Тавриченской площади с Отчётом о возможных воздействиях было получено согласование РГУ «Костанайская областная территориальная инспекция лесного хозяйства и животного мира» при условии соблюдения лесного законодательства и законодательства в области охраны, воспроизводства и использования животного мира.

Физические факторы воздействия.

Уровень физического воздействия проектируемых работ носит локальный и временный характер. Физическое воздействие проектируемых работ на здоровье населения и персонала оценивается как допустимое.

Социально-экономическая среда.

Рекультивация нарушенных земель является природоохранным мероприятием, намечаемая деятельность не окажет отрицательного влияния на окружающую среду района работ.

Рекультивированная территория будет засеяна многолетними травами. Работы по рекультивации позволят восстановить нарушенный ландшафт.

Природоохранные мероприятия

- Контроль за предотвращением разрушения и повреждения гнезд,
- Запрещение кормления и приманки диких животных;
- Запрет на охоту и отстрел животных и птиц;
- Своевременный профилактический осмотр, ремонт и наладка работы техники;
- Организация места сбора и временного хранения отходов;
- Предупреждение возникновения пожаров;
- Сбор хозяйственно-бытовых стоков в био-туалет, с последующим вывозом на очистные сооружения;
- Предотвращение разливов ГСМ.