

Протокол общественных слушаний посредством открытых собраний

1. Наименование местного исполнительного органа административно-территориальной единицы (областей, городов республиканского значения, столицы), на территории которого осуществляется деятельность, или на территорию которого будет оказано влияние: **ГУ «Управление природных ресурсов и регулирования природопользования Восточно-Казахстанской области»**

2. Предмет общественных слушаний: **План разведки твердых полезных ископаемых на участке недр по 14 блокам по лицензии №1190-EL от 5 февраля 2021 года в Восточно-Казахстанской области и Отчет о возможных воздействиях**

(полное, точное наименование рассматриваемых проектных материалов)

3. Наименование уполномоченного органа в области охраны окружающей среды или местного исполнительного органа области, городов республиканского значения, столицы, в адрес которого направлены материалы, выносимые на общественные слушания.

РГП на ПХВ «Информационно-аналитический центр охраны окружающей среды» при МЭГПР РК

ГУ «Управление природных ресурсов и регулирования природопользования Восточно-Казахстанской области»

4. Местонахождение намечаемой деятельности: **Участок разведки расположен на на землях города Семей Восточно-Казахстанской области. Разведочные работы предусмотрены в пределах географических координат угловых точек: 1. 49°19'00" с.ш. 77°30'00" в.д., 2. 49°19'00" с.ш. 77°33'00" в.д., 3. 49°17'00" с.ш. 77°33'00" в.д., 4. 49°17'00" с.ш. 77°36'00" в.д., 5. 49°15'00" с.ш. 77°36'00" в.д., 6. 49°15'00" с.ш. 77°33'00" в.д., 7. 49°16'00" с.ш. 77°33'00" в.д., 8. 49°16'00" с.ш. 77°31'00" в.д. 9. 49°17'00" с.ш. 77°31'00" в.д. 10. 49°17'00" с.ш. 77°30'00" в.д. Общая площадь участка составляет 31,41 км².**

(полный, точный адрес, географические координаты территории участка намечаемой деятельности)

5. Наименование всех административно-территориальных единиц, затронутых возможным воздействием намечаемой деятельности: **Восточно-Казахстанская область, земли города Семей, Абралинский сельский округ**

(перечень административно-территориальных единиц, на территорию которых может быть оказано воздействие в результате осуществления намечаемой деятельности и на территории которых будут проведены общественные слушания)

6. Реквизиты и контактные данные инициатора намечаемой деятельности: **Частная компания Meteor Mining Company KZ (Conduit 23) Ltd., Республика Казахстан, г. Нур-султан, район Есиль, ул. Д. Қонаев, 12/1, ВП 17, БИН 210140900152**

(в том числе точное название, юридический и фактический адрес, БИН, ИИН, телефоны, факсы, электронные почты, сайты)

7. Реквизиты и контактные данные составителей отчетов о возможных воздействиях, или внешних привлеченных экспертов по подготовке отчетов по стратегической экологической оценке, или разработчиков документации объектов государственной экологической экспертизы. **ИП «GREEN ecology», 100000, Республика Казахстан, г. Караганда, ул. Полетаева, дом 13 кв. 27. ИИН 841225451081 Представитель: Салихова З. Ж. тел. +7-701-603-80-56, эл. почта: green_ecology@mail.ru**

(в том числе точное название, юридический и фактический адрес, БИН, ИИН, телефоны, факсы, электронные почты, сайты)

8. Дата, время, место проведения общественных слушаний (дата(-ы) и время открытого собрания общественных слушаний):

время начала регистрации участников в 10:45 часов 12.04.2022г.

время начала общественных слушаний 11:00 часов 12.04.2022г.

Место проведения-слушания проведены по адресу Восточно-Казахстанская область, город Семей, Абралинский с.о., с. Абралы, здание 123, здании акимата и в режиме онлайн-конференции через платформу Zoom

(дата, время начала регистрации участников, время начала общественных слушаний, полный и точный адрес места проведения слушаний. В случае продления общественных слушаний указываются все даты)

9. Копия письма-запроса от инициатора намечаемой деятельности и копия письма-ответа местных исполнительных органов административно-территориальных единиц (областей, городов республиканского значения, столицы), о согласовании условий проведения общественных слушаний прилагается к настоящему протоколу общественных слушаний.

Прилагается

10. Регистрационный лист участников общественных слушаний прилагается к настоящему протоколу общественных слушаний. **Прилагается**

11. Информация о проведении общественных слушаний распространена на казахском и русском языках следующими способами:

1) на Едином экологическом портале **18 февраля 2022 года**;

2) на официальном интернет-ресурсе местного исполнительного органа (областей, городов республиканского значения, столицы) или официальном интернет-ресурсе государственного органа-разработчика **<https://www.gov.kz/memleket/entities/vko-tabigat/press/article/details/77726?directionId=3727&lang=ru> 9 марта 2022 года**

(наименование и ссылки на официальные интернет-ресурсы и даты публикации)

3) в средствах массовой информации, в том числе, не менее чем в одной газете, и посредством не менее чем одного теле- или радиоканала, распространяемых на территории соответствующих административно-территориальных единиц (областей, городов республиканского значения, столицы), полностью или частично расположенных в пределах затрагиваемой территории, не позднее чем за двадцать рабочих дней до даты начала проведения общественных слушаний: **районная газета «Вести Семей», №25 (1625) от 5 марта 2022 года**

(название, номер и дата публикации объявления в газете, с приложением сканированного объявления: сканированные титульная страница газеты и страница с объявлением о проведении общественных слушаний)

«Русское» радио 05 марта 2022 года

(название теле или радиоканала, дата объявления: электронный носитель с видео- и аудиозаписью объявления о проведении общественных слушаний на теле или радиоканале подлежит приобщению (публикации) к протоколу общественных слушаний)

4) на досках объявлений местных исполнительных органов административно-территориальных единиц (областей, городов республиканского значения, столицы, районов, городов областного и районного значения, сел, поселков, сельских округов) и в местах, специально предназначенных для размещения объявлений в количестве **3** объявлений по адресам **Восточно-Казахстанская область, Семей Г.А., Абралинский с.о., с. Абралы, здание 123, здание акимата села. Восточно-Казахстанская область, Семей Г.А., Абралинский с.о., с.Абралы, здание 123, Абралинский сельский клуб.**

Фотоматериалы прилагаются к настоящему протоколу общественных слушаний.

12. Решения участников общественных слушаний: **Секретарем общественных слушаний назначена Салихова Зульфия Жамильевна. Проголосовали 18 участников из 18 «за»**

(о выборе секретаря. Указать количество участников общественных слушаний "за", "против", "воздержались") Открытие общественных слушаний в согласованное время. Предлагаемый регламент – 5 минут.

Выступление докладчиков. Рассмотрение материалов слушаний в форме доклада. Предлагаемый регламент – 10-15 минут.

Обсуждение докладов. По докладам заслушиваются замечания и предложения участников общественных слушаний. Докладчики, в свою очередь, отвечают участникам общественных слушаний на их замечания и предложения. Предлагаемый регламент – 20 минут.

Подведение итогов и закрытие общественных слушаний. Предлагаемый регламент – 5 минут.

Участники общественных слушаний единогласно утвердили регламент: «за» - единогласно, «против» -нет, «воздержались» нет

(об утверждении регламента. Указать количество участников общественных слушаний "за", "против", "воздержались")

Общественные слушания признаны состоявшимися в связи с наличием заинтересованной общественности т представителей местных исполнительных органов

(о признании общественных слушаний несостоявшимися с указанием причин в соответствии с пунктом 23 настоящих Правил. Указать количество участников общественных слушаний "за", "против", "воздержались")

13. Сведения о всех заслушанных докладах: **Салихова З. Ж., руководитель ИП «GREEN ecology».**

(фамилия, имя и отчество (при наличии) докладчика, должность, наименование представляемой организации)

Отчет о возможных воздействиях к Плану разведки твердых полезных ископаемых, доклад на 2-х листах

(тема доклада, количество страниц, слайдов, файлов, плакатов, чертежей)

Тексты докладов по документам, выносимым на общественные слушания, прилагаются к настоящему протоколу общественных слушаний.

14. Сводная таблица, которая является неотъемлемой частью протокола общественных слушаний и содержит замечания и предложения, полученные до и во время проведения общественных слушаний. Замечания и предложения, явно не имеющие связи с предметом общественных слушаний, вносятся в таблицу с отметкой "не имеют отношения к предмету общественных слушаний".

**Сводная таблица замечаний и предложений,
полученных до и во время проведения общественных слушаний**

№ пп	Замечания и предложения участников (фамилия, имя и отчество (при наличии) участника, должность, наименование представляемой организации)	Ответы на замечания и предложения (фамилия, имя и отчество (при наличии) отвечающего, должность, наименование представляемой организации)	Примечание (снятое замечание или предложение)
Вопросы от общественности			
1	Аким ГУ «Аппарат акима Абралинского сельского округа г. Семей ВКО» Мукажанов У.М. Какие полезные ископаемые собирается разведовать?	Представитель ЧК «Meteor Mining Company»: Здравствуйте, уважаемые местные жители! Я представитель компании, которая выполняет эту работу. Меня зовут Айдархан. Основное полезное ископаемое это – золото. Если кратко о намечаемой деятельности, мы планируем, в лучшем случае, начать работы летом, пройти геологические маршруты, оценить камни и взять пробы, с дельнейшим формированием геологической карты. По следам пройденных работ, также будут проведения магниторазведочные работы. После анализа проделанных работ будет приниматься решение о необходимости буровых работ. В случае положительного результата, будут организованы 10 буровых площадок размерами 10м*15м, буровые работы будут проведены самоходными буровыми установками. Нами будут использоваться 2-3 машины, которые не окажут значительного воздействия на атмосферный воздух. Возможно будет арендован дом для персонала в Вашем ауыле. Воду будет приобретать в местных источниках водоснабжения. Также будет получено разрешение у местного акимата перед проведением работ. Будут заключены договоры с землепользователями, и получены серветуты. Потом проектом не предусмотрен забор воды с рек. Не предусмотрена охота за животными. У нас	снятое

№ пп	Замечания и предложения участников (фамилия, имя и отчество (при наличии) участника, должность, наименование представляемой организации)	Ответы на замечания и предложения (фамилия, имя и отчество (при наличии) отвечающего, должность, наименование представляемой организации)	Примечание (снятое замечание или предложение)
		небольшая компания, мы не собираемся рыть карьер или каналы. Если будут разведаны золотосодержащие руды, наши работы на этом все же закончатся, мы планируем продажу лицензии заинтересованным лицам, которые в свою очередь разработают другой проект и также проведут общественные слушания.	
2	Представить ГУ «Управление природных ресурсов» Елдарбекова А. Б.: На каком расстоянии находится участок от населенного пункта? Входит ли в водоохранные зоны и полосы водных объектов?	Представитель ИП «GREEN ecology»: Участок разведки расположен в 2 км от населенного пункта. Ближайшая река к площади разведки расположена в 0,2 км. Однако работы будут проведены строго за пределами 1200 метров от реки. Представитель ЧК «Meteor Mining Company»: Здесь хотелось бы отметить, что наша компания при проведении разведки работы проводит, соблюдая расстояние от реки в 1200 м, но это касательно буровых работ, но не относится к пешим маршрутам, мы их просто проходим пешком. В основном у озер и рек не определены водоохранные зоны и полосы, поэтому мы буровые работы проводим на расстоянии больше чем необходимо, за 1200 метров.	снятое
3	Аким ГУ «Аппарат акима Абралинского сельского округа г. Семей ВКО» Мукажанов У.М. В какой месяц планируете приехать?	Представитель ЧК «Meteor Mining Company»: Все зависит от прохождения экологических процедур, возможно летом. Также возможно с аулы будут наниматься рабочие.	снятое
Замечания и предложения заинтересованных государственных органов.			
Комитет экологического регулирования и контроля МЭПР РК			
1.	В отчете о возможных воздействиях: 1 В Отчете не учтены замечания и предложения от Департамента экологии по ВКО и заинтересованных государственных органов (Ертисская бассейновая инспекция по регулированию использования и охрана водных ресурсов), указанные в заключении, а именно: 1) В соответствии с требованиями статей 125 и 126 Водного кодекса Республики Казахстан, в случае размещения предприятия и других сооружений, производства строительных и других работ на водных объектах, водоохранных зонах и полосах, установленных акиматами соответствующих областей, Инициатору намечаемой деятельности, подлежит реализовать при наличии соответствующих согласований, предусмотренных Законодательствами	В Отчете о воздействии были учтены предложения и замечания Ертисской бассейновой инспекции по регулированию использования и охрана водных ресурсов, а именно Планом разведки предусмотрено проведение поисковых геологоразведочных работ строго в пределах выделенной площади лицензии, ограниченной соответствующими координатами и на расстоянии не менее 1200 м от водных объектов. Ближайшая река Ащису протекает на расстоянии 0,2 км от участка работ. Рассматриваемый участок имеет значительную площадь - 31,41 км ² . При этом, Планом разведки предусматривается бурение всего 10 скважин, которые всегда можно проверить, где они будут пробурены. Как уже говорилось ранее, для исключения влияния геологоразведочных работ, Планом разведки предусматривается	

№ пп	Замечания и предложения участников (фамилия, имя и отчество (при наличии) участника, должность, наименование представляемой организации)	Ответы на замечания и предложения (фамилия, имя и отчество (при наличии) отвечающего, должность, наименование представляемой организации)	Примечание (снятое замечание или предложение)
	<p>Республики Казахстан, в т.ч. согласования с бассейновой инспекцией.</p> <p>План разведки твердых полезных ископаемых с извлечением горной массы и перемещением почвы для целей оценки ресурсов твердых полезных ископаемых частной компании Meteor Mining Company KZ с разделом (ОВОС) представить на согласование в Ертисскую БИ (ст.125,126 Водного Кодекса РК).</p>	<p>сдвинуть границы работ на расстояние не менее 1200 метров от р. Ащису.</p> <p>Поисковые геологоразведочные работы будут проводиться строго за пределами водоохранных зон и полос поверхностных водных источников района.</p> <p>В соответствии со ст. 125 и 126 Водного кодекса РК согласованию подлежат размещение предприятий и других сооружений, а также условий производства строительных и других работ на водных объектах, водоохранных зонах и полосах, так как работы не будут проводиться и размещаться на водных объектах и водоохранных зонах и полосах настоящий проект не направлялся на согласование в Ертисскую БИ.</p> <p>Также, «Согласование размещения предприятий и других сооружений, а также условий производства строительных и других работ на водных объектах, водоохранных зонах и полосах» выдается бассейновой инспекцией при наличии права на земельный участок или публичного сервитута. Учитывая, что на данном этапе Отчета о возможных воздействиях, документы на земельный участок от местного исполнительного органа не были получены (будут получены при получении положительного заключения на Отчет), то направление проекта на согласование будет после получения заключения ГЭЭ и получения сервитута.</p>	
2.	<p>В соответствии со ст.50 ЭК РК оценка воздействий должна основываться на обязательном рассмотрении нескольких альтернативных вариантов реализации намечаемой деятельности или разрабатываемого документа. В этой связи, отчет о возможных воздействиях представить альтернативные варианты.</p>	<p>Основанием проведения работ является лицензия №1190-EL от 5 февраля 2021 года.</p> <p>По мнению авторов Плана разведки в районе планируемых работ здесь имеются определенные перспективы по выявлению месторождений полезных ископаемых. Ожидаемым результатом геологоразведочных работ являются выявление перспективного участка для последующей оценки, доведение рудопроявлений до стадии обоснования коммерческого обнаружения.</p> <p>Виды и объемы геологоразведочных работ, запланированные в настоящем плане разведки призваны обеспечить полную и комплексную оценку участка по лицензии 1190.</p> <p>Степень изученности перспективных площадей, по результатам поисковых работ, по полноте и качеству будет достаточной для принятия решений о</p>	

№ пп	Замечания и предложения участников (фамилия, имя и отчество (при наличии) участника, должность, наименование представляемой организации)	Ответы на замечания и предложения (фамилия, имя и отчество (при наличии) отвечающего, должность, наименование представляемой организации)	Примечание (снятое замечание или предложение)
		<p>дальнейшем продолжении геологоразведочных работ и переходу по ним к этапу оценочных работ.</p> <p>Результаты интерпретации геофизических исследований и поискового бурения позволят определить наличие продуктивного оруденения, предварительно его геометризовать и оценить качественно-количественные показатели.</p> <p>Дальнейшим этапом геологоразведочных работ на выделенных перспективных площадях будет переход к этапу оценочных геологоразведочных работ и составление проекта их детальной разведки.</p> <p>В соответствии с Заданием на проектирование другие места размещения объекта не рассматривались.</p> <p>Других альтернатив и вариантов для достижения целей намечаемой деятельности и вариантов ее осуществления у предприятия нет.</p>	
3.	Предусмотреть меры по сохранению и компенсации потери биоразнообразия, предусмотренные пунктом 2 статьи 240 и пунктом 2 статьи 241 Кодекса.	<p>Проектом предусматривается при организации буровой площадки предварительное снятие ПРС. Мощность ПРС составит 0,2 м. Общий объем ПРС составит 600 м³.</p> <p>Геологические работы на участке будут осуществляться в строгом соответствии с требованиями «Земельного Кодекса Республики Казахстан».</p> <p>Планируется:</p> <ul style="list-style-type: none"> - обеспечить рациональное использование недр и окружающей среды; - возмещение ущерба, нанесенного землепользователям; - ликвидация последствий производственной и хозяйственной деятельности; - своевременная передача рекультивированных земель землепользователям. <p>Все нарушенные земли проходят стадию рекультивации по завершению поисковых работ (засыпка и рекультивация буровой площадки).</p> <p>В связи с незначительным воздействием поисковых и поисково-оценочных работ на землю, плодородие почвенного покрова восстанавливается в короткое время.</p> <p>Также в Отчете предусмотрены мероприятия по охране животного мира в разделе 8.5.1</p>	
4.	В ходе проведения производственных работ должны выполняться и соблюдаться требования статьи 17 Закона Республики Казахстан от 09	Согласно информации РГКП «Казахское лесохозяйственное предприятие» от 16.11.2021 г. № 01-04-01/1005 (письмо прилагается), представленные	

№ пп	Замечания и предложения участников (фамилия, имя и отчество (при наличии) участника, должность, наименование представляемой организации)	Ответы на замечания и предложения (фамилия, имя и отчество (при наличии) отвечающего, должность, наименование представляемой организации)	Примечание (снятое замечание или предложение)
	июля 2004 года № 593 «Об охране, воспроизводстве и использовании животного мира».	<p>географические координатные точки геологического отвода частной компании «Meteor Mining Company KZ Ltd» находятся за пределами земель государственного лесного фонда и особо охраняемых природных территорий.</p> <p>В технологическом процессе проектируемой деятельности не используются вещества и препараты, представляющие опасность для флоры и фауны.</p> <p>При проведении геологоразведочных работ необходимо соблюдать требования ст. 17 Закона РК от 09.07.2004 г. №593 «Об охране, воспроизводстве и использовании животного мира»: при работах должны предусматриваться и осуществляться мероприятия по сохранению среды обитания и условий размножения объектов животного мира, путей миграции и мест концентрации животных, а также обеспечивать неприкосновенность участков, представляющих особую ценность в качестве среды обитания диких животных (мероприятия приведены в разделе 8.5.1 Отчета о воздействии).</p>	
5.	Представить предложения по организации мониторинга и контроля за состоянием атмосферного воздуха, водных ресурсов.	<p>В соответствии с п. 1 ст. 184 Экологического кодекса РК: <i>«Операторы объектов I и II категорий имеют право самостоятельно определять организационную структуру службы производственного экологического контроля и ответственность персонала за его проведение».</i></p> <p>Мониторинг воздействия в районе проведения намечаемых работ будет проводиться расчетным методом. В соответствии с ГОСТ 17.2.3.02-2014 расчетный метод заключается в расчёте объёмов выбросов загрязняющих веществ по фактическим данным: количества сжигаемого топлива, расхода сырья.</p> <p>Геологоразведочные работы предусматривается проводить на расстоянии не менее 1200 метров от поверхностных водных источников. Ввиду этого воздействие намечаемой деятельности на водные ресурсы района исключается. Также ввиду кратковременности работ, мониторинг водных ресурсов не предусматривается. При этом предприятием предусматривается ряд мероприятий по охране водных ресурсов.</p> <p>Более подробно предложения по мониторингу атмосферного воздуха и водных ресурсов будет представлено при</p>	

№ пп	Замечания и предложения участников (фамилия, имя и отчество (при наличии) участника, должность, наименование представляемой организации)	Ответы на замечания и предложения (фамилия, имя и отчество (при наличии) отвечающего, должность, наименование представляемой организации)	Примечание (снятое замечание или предложение)
		последующей стадии экологического проектирования, а именно при разработке Программы производственного экологического контроля	
6.	Согласно Заклчению об определении сферы охвата оценки воздействия на окружающую среду и (или) скрининга воздействия намечаемой деятельности №KZ17VWF00057082 от 18.01.2022 года (далее - заключение) воздействие намечаемой деятельности на окружающую среду, указанное в п.25 «Инструкции по организации и проведению экологической оценки» (утв. приказом Министра экологии, геологии и природных ресурсов РК от 30.07.2021 г. №280) признается возможным, т.к. деятельность будет осуществляться на территории ареала обитания редких и исчезающих копытных животных (казахстанский горный баран), занесенных в Красную книгу РК, а также создает риски загрязнения земель или водных объектов (ближайшая река Ащису протекает на расстоянии 0,2 км от участка работ, есть необходимость установления водоохранной полосы и зоны).	Планом разведки предусмотрено проведение поисковых геологоразведочных работ строго в пределах выделенной площади лицензии, ограниченной соответствующими координатами и за 1200 м от водных объектов. Таким образом, поисковые геологоразведочные работы будут проводиться строго за пределами водоохранной зоны и полос поверхностных водных источников района. <i>Схема участка работ по лицензии №1190-EL по отношению к реке Ащису приведена в приложении к настоящему Протоколу.</i> В Отчете предусмотрены мероприятия по охране животного мира в разделе 8.5.1 Также указано требование о соблюдении статьи 17 Закона Республики Казахстан от 09 июля 2004 года № 593 «Об охране, воспроизводстве и использовании животного мира».	
7.	В представленном Отчете о возможных воздействиях (далее - Отчет) для соблюдения требований Экологического кодекса и в целях сохранения биоразнообразия района предусматриваются специальные мероприятия, основным из которых являются: ограничение перемещения горной техники по специально отведенным дорогам; исключение несанкционированных проездов вне дорожной сети; снижение активности передвижения транспортных средств ночью; запрет охоты и отстрела животных и птиц; предупреждение возникновения пожаров; установка вторичных глушителей выхлопа на спецтехнику и автотранспорт и т.д. При этом, необходимо мероприятия, указанные в п.20-п.22 раздела 8.5.1. Отчета и несущие общий декларативный характер (сохранение биологического разнообразия и целостности сообществ животного мира в состоянии естественной свободы; сохранение среды обитания, условий размножения, путей миграции и мест концентрации объектов животного мира; проведение	Указанные мероприятия адаптированы и применимы в обитающем в районе проведения работ архару: 1. Сохранение биологического разнообразия и целостности сообществ животного мира, в том числе животных занесенных в Красную книгу Казахстана: архара в состоянии естественной свободы; 2. Сохранение среды обитания, условий размножения, путей миграции и мест концентрации объектов животного мира, в том числе животных занесенных в Красную книгу Казахстана: архара; 3. проведение мероприятий по сохранению естественных условий функционирования природных ландшафтов и естественной среды обитания, принятие мер по предотвращению гибели находящихся под угрозой исчезновения или на грани вымирания видов (подвидов, популяций) растений и животных, в том числе животных занесенных в Красную книгу Казахстана: архара; также, конкретизированы мероприятия: 1. озеленение территорий административно-территориальных единиц, увеличение площадей зеленых	

№ пп	Замечания и предложения участников (фамилия, имя и отчество (при наличии) участника, должность, наименование представляемой организации)	Ответы на замечания и предложения (фамилия, имя и отчество (при наличии) отвечающего, должность, наименование представляемой организации)	Примечание (снятое замечание или предложение)
	<p>мероприятий по сохранению естественных условий функционирования природных ландшафтов и естественной среды обитания и т.д.) актуализировать применительно к краснокнижным архарам. А также необходимо конкретизировать мероприятия, предусмотренное в п.23 раздела 8.5.1., а именно: указать конкретное количество и место посадок древесно-кустарниковых растений; в п.24. также указать конкретное мероприятие по охране, сохранению и восстановлению биологических ресурсов.</p>	<p>насаждений, посадок на территориях предприятий, вокруг больниц, школ, детских учреждений и освобождаемых территориях, землях, подверженных опустыниванию и другим неблагоприятным экологическим факторам: предприятием предусматривается, во время проведения намечаемой деятельности, согласовать места озеленения с местным исполнительным органом власти Абралинского сельского округа; охрана, сохранение и восстановление биологических ресурсов: планом разведки предусматривается предварительное снятие и хранение плодородного слоя почвы с целью последующей рекультивации нарушенных земель.</p>	
8.	<p>В Отчете не учтены замечания и предложения от Департамента экологии по ВКО и заинтересованных государственных органов (Ертисская бассейновая инспекция по регулированию использования и охране водных ресурсов), указанные в заключении, а именно:</p> <p>1) В соответствии с требованиями статей 125 и 126 Водного кодекса Республики Казахстан, в случае размещения предприятия и других сооружений, производства строительных и других работ на водных объектах, водоохраных зонах и полосах, установленных акиматами соответствующих областей, Инициатору намечаемой деятельности, подлежит реализовать при наличии соответствующих согласований, предусмотренных Законодательствами Республики Казахстан, в т.ч. согласования с бассейновой инспекцией.</p> <p>План разведки твердых полезных ископаемых с извлечением горной массы и перемещением почвы для целей оценки ресурсов твердых полезных ископаемых частной компании Meteor Mining Company KZ с разделом (ОВОС) представить на согласование в Ертисскую БИ (ст.125,126 Водного Кодекса РК).</p>	<p>В Отчете о воздействии были учтены предложения и замечания Ертисской бассейновой инспекции по регулированию использования и охраны водных ресурсов, а именно Планом разведки предусмотрено проведение поисковых геологоразведочных работ строго в пределах выделенной площади лицензии, ограниченной соответствующими координатами и на расстоянии не менее 1200 м от водных объектов, карта работ представлена в приложении к Протоколу.</p> <p>Ближайшая река Ащису протекает на расстоянии 0,2 км от участка работ. Рассматриваемый участок имеет значительную площадь - 31,41 км². При этом, Планом разведки предусматривается бурение всего 10 скважин, которые всегда можно проверить, где они будут пробурены. Как уже говорилось ранее, для исключения влияния геологоразведочных работ, Планом разведки предусматривается сдвинуть границы работ на расстояние не менее 1200 метров от р. Ащису.</p> <p>Поисковые геологоразведочные работы будут проводиться строго за пределами водоохраных зон и полос поверхностных водных источников района.</p> <p>В соответствии со ст. 125 и 126 Водного кодекса РК согласованию подлежат размещение предприятий и других сооружений, а также условий производства строительных и других работ на водных объектах, водоохраных зонах и полосах, так как работы не будут проводиться и размещаться на водных объектах и водоохраных зонах и полосах настоящей</p>	

№ пп	Замечания и предложения участников (фамилия, имя и отчество (при наличии) участника, должность, наименование представляемой организации)	Ответы на замечания и предложения (фамилия, имя и отчество (при наличии) отвечающего, должность, наименование представляемой организации)	Примечание (снятое замечание или предложение)
		<p>проект не направлялся на согласование в Ертисскую БИ.</p> <p>Также, «Согласование размещения предприятий и других сооружений, а также условий производства строительных и других работ на водных объектах, водоохраных зонах и полосах» выдается бассейновой инспекцией при наличии права на земельный участок или публичного сервитута. Учитывая, что на данном этапе Отчета о возможных воздействиях, документы на земельный участок от местного исполнительного органа не были получены (будут получены при получении положительного заключения на Отчет), то направление проекта на согласование будет после получения заключения ГЭЭ и получения сервитута.</p> <p>Схема участка работ по лицензии №192-EL по отношению к реке Ащису приведена в приложении к настоящему Протоколу.</p>	
Комитет по водным ресурсам МЭГПР РК – не представило			
Министерство энергетики РК – не представило			
Министерство индустрии и инфраструктурного развития Республики Казахстан – не представило			
Департамент санитарно-эпидемиологического контроля Восточно-Казахстанской области Комитета санитарно-эпидемиологического контроля Министерства здравоохранения Республики Казахстан – не представило			
Управление природных ресурсов и регулирование природопользования Восточно-Казахстанской области – не представило			

15. Мнение участников общественных слушаний о качестве рассматриваемых документов и заслушанных докладов на предмет полноты и доступности их понимания, рекомендации по их улучшению: **к проектным материалам и Отчету о возможных воздействиях замечаний общественности нет**

(фамилия, имя и отчество (при наличии), должность, наименование представляемой организации, мнения и рекомендации)

16. Обжалование протокола общественных слушаний возможно в судебном порядке.

17. Председатель общественных слушаний:

Елдарбекова Аида Бейсеханкызы

14.04.2022г.

(фамилия, имя и отчество (при наличии), должность, наименование организации представителем которой является, подпись, дата)

18. Секретарь общественных слушаний:

Салихова З. Ж.






12.04.2022г.

(фамилия, имя и отчество (при наличии), должность, наименование организации представителем которой является, подпись, дата)

12 апреля 2022 г.

**Регистрационный лист участников общественных слушаний
По Плану разведки твердых полезных ископаемых на участке недр по 14
блокам по лицензии №1190-EL от 5 февраля 2021 года в Восточно-Казахстанской
области и с материалами экологической оценки Отчет о возможных воздействиях**

№ п/п	Аты-жөні/ФИО	ЖСН/ИН	Эл.пошта/ Эл.адрес	Ұйым/ Организация	Қолы/ Подпись
1.	Мукажанов Улан Мырзагалиевич		akim_abraly @mail.ru	Акимат	
2.	Толеуханов Ержан Максенович		akim_abraly @mail.ru	ВКО. РЭС с/о	
3.	Адекенов Ардак Тұрсынғазинвич			Крестьянское хозяйство	
4.	Алмабекова Мөлдір Аділбекқызы		akim_abraly @mail.ru	Дом культуры	
5.	Абдығалиева Айнур Нурболатовна		akim_abraly @mail.ru	Дом культуры	
6.	Сағадиев Куаныш Сабитович			Школа	
7.	Садуахасова Алия Омирзаковна			Дом культуры	
8.	Фазилова Куралай Молдашовна			Школа	
9.	Шайкенова Нурғайша Орынбековна			Дом культуры	
10.	Бакытқалиев Дастан Бакытқалиұлы			Безработный	
11.	Байдекова Нургуль Кайыпбергеновна		akim_abraly @mail.ru	Библиотека	
12.	Несипбекова Кенжетай Хамзиновна			Библиотека	

№ п/п	Аты-жөні/ФИО	ЖСН/ИН	Эл.пошта/ Эл.адрес	Ұйым/ Организация	Қолы/ Подпись
13.	Орынбасарова Малике Орынбасаровна		akim_abraly @mail.ru	Акимат	
14.	Мурат Кадыр Муратулы			Крестьянское хозяйство	
15.	Касимова Аяжан Рымгалиевна			Мед Пункт	
16.	Кентбаев Мұхит			Пожарник	
17.	Мұхамедиева Нұргул Сейсенбаевна			Безработный	
18.	Айтбаев Болат Сембаевич			Пенсионер	А.Б

Участвовали онлайн

№ п/п	Аты-жөні/ФИО	Эл.пошта/ Эл.адрес	Ұйым/ Организация	Қолы/ Подпись
1.	Елдарбекова А.Б.		Представить ГУ «Управление природных ресурсов» по ВКО	
2.	Жилкайдаров А.М.		Представитель ЧК «Meteor Mining Company»	
3.	Салихова З.Ж.		Представитель ИП «GREEN ecology»	
4.	Мухамедина Медина		Представитель ИП «GREEN ecology»	
5.	Шаймердинова А.Б.		Представитель ИП «GREEN ecology»	

Доклад по Плану разведки твердых полезных ископаемых на участке недр по 14 блокам по лицензии №1190-EL от 5 февраля 2021 года в Восточно-Казахстанской области и с материалами экологической оценки Отчет о возможных воздействиях

Частная компания Meteor Mining Company KZ (Conduit 23) Ltd. предусматривает проведение разведки твердых полезных ископаемых на участке недр по 14 блокам по лицензии №1190-EL от 5 февраля 2021 года в Восточно-Казахстанской области.

Участок разведки расположен на землях города Семей Восточно-Казахстанской области.

Ближайший населенный пункт с. Абралы расположен в 2 км от участка работ.

Основанием проведения геологоразведочных работ является лицензия.

По мнению авторов Плана разведки в районе планируемых работ имеются определенные перспективы по выявлению месторождений полезных ископаемых.

Планируется выполнение следующего комплекса геологоразведочных работ:

- топографо-геодезические работы;
- рекогносцировочные маршруты;
- поисково-картировочные маршруты;
- наземные геофизические исследования;
- магниторазведочные и электроразведочные работы;
- поисковое колонковое бурение;
- опробовательские работы;
- лабораторные работы;
- составление окончательного геологического отчета.

Геологоразведочные работы планируется провести в течении трех лет.

Для удовлетворения хозяйственно-бытовых и технологических нужд предусмотрено использование привозной воды.

Предприятием предусматривается перед началом проведения работ согласовать источники водоснабжения с местным исполнительным органом.

Ближайшая река Ащису протекает на расстоянии 0,2 км от участка работ. Планом разведки предусматривается проведение поисковых геологоразведочных работ строго в пределах выделенной площади лицензии, ограниченной соответствующими координатами и за 1200 м от водных объектов.

Таким образом, поисковые геологоразведочные работы будут проводиться строго за пределами водоохранных зон и полос поверхностных водных источников района.

Проектом не предусматривается забор воды из рек. Проектом не предусматривается сброс хозяйственно-бытовых стоков в поверхностные водоисточники или пониженные места рельефа местности.

Зеленые насаждения вырубке и переносу не подлежат, буровые работы будут проводиться в местах отсутствия зеленых насаждений.

Снятие плодородного растительного слоя почвы предусмотрено при организации буровой площадки. По окончании буровых работ снятый почвенно-растительный слой возвращается на место, территория буровых площадок будет полностью приводиться в безопасное, стабильное состояние, позволяющее природной среде полностью самовосстановиться.

Животный мир использованию и изъятию не подлежит.

В качестве источника электропитания лагеря предусмотрены дизельные электростанции.

Дизельное топливо приобретается у поставщиков по договору.

В местах заправки топливом предусмотрено применение металлических поддонов для исключения проливов горюче-смазочных материалов на грунт.

Основными источниками загрязнения являются земляные и буровые работы, работа дизельных электростанций. Основной вклад в загрязнение атмосферы будут вносить окислы азота.

Сброс не предусмотрен.

В процессе осуществления намечаемой деятельности образуются следующие виды отходов: Твердые бытовые отходы, Буровой шлам, Медицинские отходы

Накопление отходов предусмотрено в специально оборудованных контейнерах в соответствии с требованиями законодательства Республики Казахстан.

Договор на вывоз отходов со специализированными организациями будут заключены перед началом проведения работ.

Предприятием будут осуществляться все мероприятия по сохранению среды обитания и условий размножения объектов животного мира, путей миграции и мест обитания концентрации животных, обеспечиваться неприкосновенность участков, представляющих особую ценность в качестве среды обитания диких животных, а также учитываться все требования, предусмотренные законодательством Республики Казахстан.

Намечаемые геологоразведочные работы носят кратковременный, локальный характер. Оборудование и техника малочисленны и используются эпизодически. Превышения нормативов предельно допустимых концентраций в жилой зоне по всем загрязняющим веществам не наблюдается.

Проектными решениями исключается загрязнение поверхностных и подземных вод.

Проведение геологоразведочных работ не окажет влияние на население ближайших населенных пунктов; не вызовет необратимых процессов, разрушающих существующую геосистему. Уровень воздействия на все компоненты природной среды оценивается как умеренный.

Эфирная справка к бланку заказа № / 05.03.2022 - 05.03.2022

(Заказ № 84181 от 01.03.2022)



Рекламодатель	Филиал товарищества с ограниченной ответственностью
Рекламодатель	Частная компания Meteor Mining Company KZ (Conduit 23) Ltd

Договор	
Период	05.03.2022 - 05.03.2022
Бренд	12.04.2022 г. в 11:00 ч. по адресу: ВКО, г. Семей, Абралинский с.о., с. Абрали, здание 123, в здании ГУ «Аппарат акима Абралинского сельского округа г. Семей ВКО», проводятся общественные слушания в форме открытого собрания на «План разведки твердых полезных ископаемых на участке недр по 14 блокам по лицензии №1190-EL от 5 февраля 2021 года в Восточно-Казахстанской области» с материалами экологической оценки Отчет о возможных воздействиях. В случае карантина данные общественные слушания будут проведены в режиме онлайн, посредством видеоконференции связи на платформе Zoom. Идентификатор конференции: 425 907 9442. Код доступа: 123456. Заказчик: Частная компания Meteor Mining Company KZ (Conduit 23) Ltd, БИН 210140900152, город Нур-Султан, район Есиль, улица Д. ?онаев, 12/1, т. 8-778-680-0098. Замечания и предложения принимаются по электронным адресам: a.eldarbekova@akimvko.gov.kz, 8(7232)25-72-06.

Вид рекламы	Русское радио Азия - Объявление (г. Усть-Каменогорск) / Размещение объявлений
-------------	---

Размещаемые объекты:

Код	Название объекта	Размер	Позиция	Трансляций	Объем	К разм.
1.	12.04.2022 г. в 11:00 ч. по адресу: ВКО, г. Семей, Абралинский с	94 (94 сл)		1	94	1

Текст: 12.04.2022 г. в 11:00 ч. по адресу: ВКО, г. Семей, Абралинский с.о., с. Абрали, здание 123, в здании ГУ «Аппарат акима Абралинского сельского округа г. Семей ВКО», проводятся общественные слушания в форме открытого собрания на «План разведки твердых полезных ископаемых на участке недр по 14 блокам по лицензии №1190-EL от 5 февраля 2021 года в Восточно-Казахстанской области» с материалами экологической оценки Отчет о возможных воздействиях. В случае карантина данные общественные слушания будут проведены в режиме онлайн, посредством видеоконференции связи на платформе Zoom. Идентификатор конференции: 425 907 9442. Код доступа: 123456. Заказчик: Частная компания Meteor Mining Company KZ (Conduit 23) Ltd, БИН 210140900152, город Нур-Султан, район Есиль, улица Д. ?онаев, 12/1, т. 8-778-680-0098. Замечания и предложения принимаются по электронным адресам: a.eldarbekova@akimvko.gov.kz, 8(7232)25-72-06.

12.04.2022 ж. сағат 11: 00-де ШҚО, Семей қ., Абрали С. О., Абрали с., 123 ғимарат, "ШҚО Семей қ. Абыралы ауылдық округі әкімінің аппараты" ММ ғимаратында "Шығыс Қазақстан облысында 2021 жылғы 5 ақпандағы №1190-ЕЛ лицензиясы бойынша 14 блок бойынша жер қойнауы учаскесінде қатты пайдалы қазбаларды барлау жоспарына" ашық жиналыс түрінде қоғамдық тыңдау өткізіледі. Карантин жағдайында бұл қоғамдық тыңдаулар Zoom платформасында бейнеконференцбайланыс арқылы онлайн режимінде өткізіледі. Конференция идентификаторы: 425 907 9442. Кіру коды: 123456. Тапсырыс беруші-Metso Mining Company KZ (Conduit 23) Ltd жеке компаниясы, БСН 210140900152, Нұрсұлтан қаласы, Есіл ауданы, Д. көшесі ?онаев, 12/1, т. 8-778-680-0098. Ескертулер мен ұсыныстар мына электронды мекенжайлар бойынша қабылданады: a.eldarbekova@akimvko.gov.kz, 8(7232)25-72-06.

Всего: 1 94

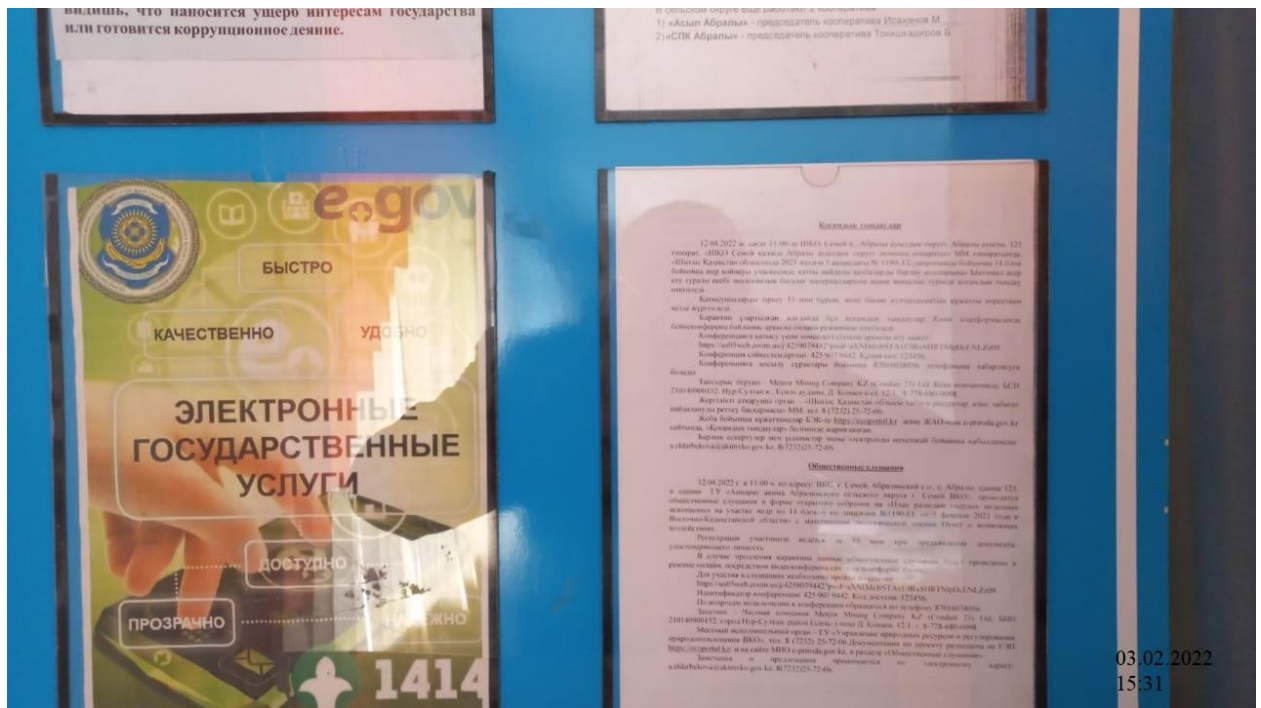
Арт.	Март 2022г.
1	5
1	Сб
1	1
1	1



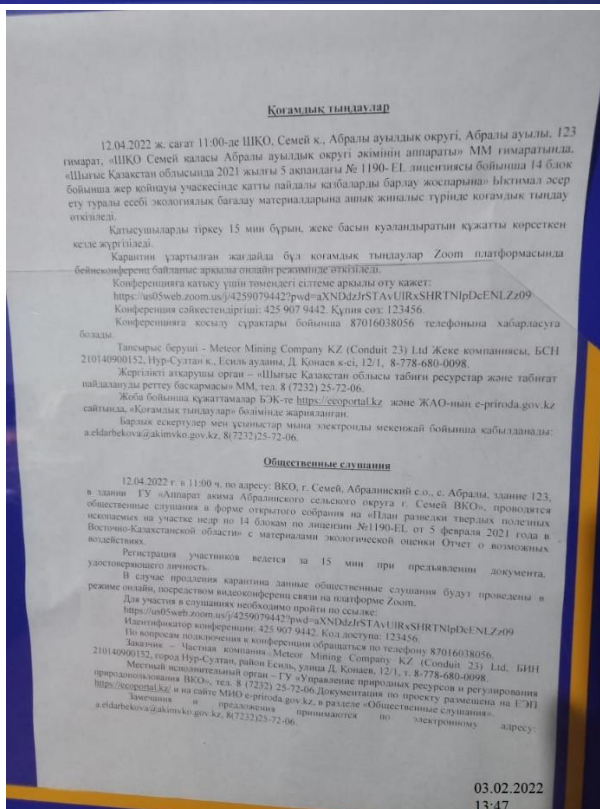
Рекламодатель

Рекламодатель

Акбота КАБИМОЛЛАЕВА



Аппарат акима с.Абралы



Абразинский сельский клуб

Форма письма-запроса от инициатора общественных слушаний на проведение общественных слушаний в местные исполнительные органы административно-территориальных единиц (района, города)

исходящий номер: 22401863001, Дата: 18/02/2022

(регистрационные данные письма, исходящий номер, дата)

Информируем Вас о: Проведение оценки воздействия на окружающую среду (в том числе сопровождаемой оценкой трансграничных воздействий)

(наименование в соответствии с пунктом 12 настоящих Правил)

Будет осуществляться на следующей территории:

(территория воздействия, географические координаты участка)

Предоставляем перечень административно-территориальных единиц, на территорию которых может быть оказано воздействие, и на территории которых будут проведены общественные слушания:

Предмет общественных слушаний: ПЛАН РАЗВЕДКИ твердых полезных ископаемых на участке недр по 14 блокам по лицензии №1190-EL от 5 февраля 2021 года в Восточно-Казахстанской области

(тема, название общественных слушаний, предмет общественных слушаний в обязательном случае должен содержать точное наименование, место осуществления, срок намечаемой деятельности и наименование инициатора намечаемой деятельности)

Просим согласовать нижеуказанные условия проведения общественных слушаний: Восточно-Казахстанская область, Семей Г.А., Абралинский с.о., с.Абралы, здание 123, в актовом зале ГУ «Аппарат акима Абралинского сельского округа г. Семей ВКО», 12/04/2022 11:00

(место, дата и время начала проведения общественных слушаний)

Место проведения общественных слушаний в населенном (-ых) пункте (-ах) обосновано их ближайшим расположением к территории намечаемой деятельности (2 км).

Объявление о проведении общественных слушаний на казахском и русском языках будет распространено следующими способами:

газета "Семей таңы"; Русское радио

(наименование газеты, теле- и радиоканала, где будет размещено объявление)

Восточно-Казахстанская область, Семей Г.А., Абралинский с.о., с.Абралы, здание 123, в актовом зале ГУ «Аппарат акима Абралинского сельского округа г. Семей ВКО»; здание 123 "Клуб Абралинского сельского округа"

(расположение мест, специально предназначенных для размещения печатных объявлений (доски объявлений))

Просим также подтвердить наличие технической возможности организации видеоконференцсвязи в ходе проведения общественных слушаний.

В соответствии с Экологическим кодексом Республики Казахстан и Правилами проведения общественных слушаний, общественные слушания проводятся под председательством представителя местного исполнительного органа соответствующей административно-территориальной единицы (района, города). Местный исполнительный орган обеспечивает видео- и аудиозапись открытого собрания общественных слушаний. Электронный носитель с видео- и аудиозаписью всего хода открытого собрания общественных слушаний с начала регистрации до закрытия общественных слушаний и подведением итогов слушаний, подлежит приобщению (публикации) к протоколу общественных слушаний.

В соответствии с требованиями законодательства просим обеспечить регистрацию участников общественных слушаний и видео- и аудиозапись общественных слушаний.»

ЧАСТНАЯ КОМПАНИЯ METEOR MINING COMPANY KZ (CONDUIT 23) LTD. (БИН: 210140900152), 8-778-680-0098, N.TLEUGABYL@AURORA.KZ,

Представитель: Измен Хамза Мете

Составитель отчета о возможных воздействиях: ИП "GREEN ecology"

**Форма письма-ответа инициатору общественных слушаний от местных исполнительных органов
административно-территориальных единиц (района, города) на проведение общественных
слушаний**

исходящий номер: 22401863001, Дата: 28/02/2022

(регистрационные данные письма, исходящий номер, дата)

«В ответ на Ваше письмо (исх. №22401863001, от 18/02/2022 (дата)) о согласовании предлагаемых Вами условий проведения общественных слушаний, сообщаем следующее:

«Согласовываем проведение общественных слушаний по предмету ПЛАН РАЗВЕДКИ твердых полезных ископаемых на участке недр по 14 блокам по лицензии №1190-EL от 5 февраля 2021 года в Восточно-Казахстанской области, в предлагаемую Вами 12/04/2022 11:00, Восточно-Казахстанская область, Семей Г.А., Абралинский с.о., с.Абралы, здание 123, в актовом зале ГУ «Аппарат акима Абралинского сельского округа г. Семей ВКО» (дату, место, время начала проведения общественных слушаний)»

(к причинам несогласования относятся: несоответствие места предлагаемых общественных слушаний и перечня административно-территориальных единиц, на территорию которых может быть оказано воздействие в результате осуществления намечаемой деятельности, и на территории которых будут проведены общественные слушания; неудобные для населения дата, время и место проведения общественных слушаний).

«Подтверждаем наличие технической возможности организации видеоконференцсвязи в ходе проведения общественных слушаний».

«В соответствии с требованиями Экологического кодекса Республики Казахстан и Правил проведения общественных слушаний будет обеспечено в том числе: председательствование общественных слушаний, регистрация участников общественных слушаний, видео- и аудиозапись открытого собрания общественных слушаний для приобщения (публикации) к протоколу общественных слушаний.»

ЧАСТНАЯ КОМПАНИЯ METEOR MINING COMPANY KZ (CONDUIT 23) LTD. (БИН: 210140900152), 8-778-680-0098,
N.TLEUGABYL@AURORA.KZ,

Представитель: Измен Хамза Мете

Составитель отчета о возможных воздействиях ИП "GREEN ecology"

(фамилия, имя и отчество (при наличии), должность, наименование организации представителем которой является, подпись, контактные данные инициатора общественных слушаний).

СХЕМА УЧАСТКА РАБОТ ПО ЛИЦЕНЗИИ №1190-EL

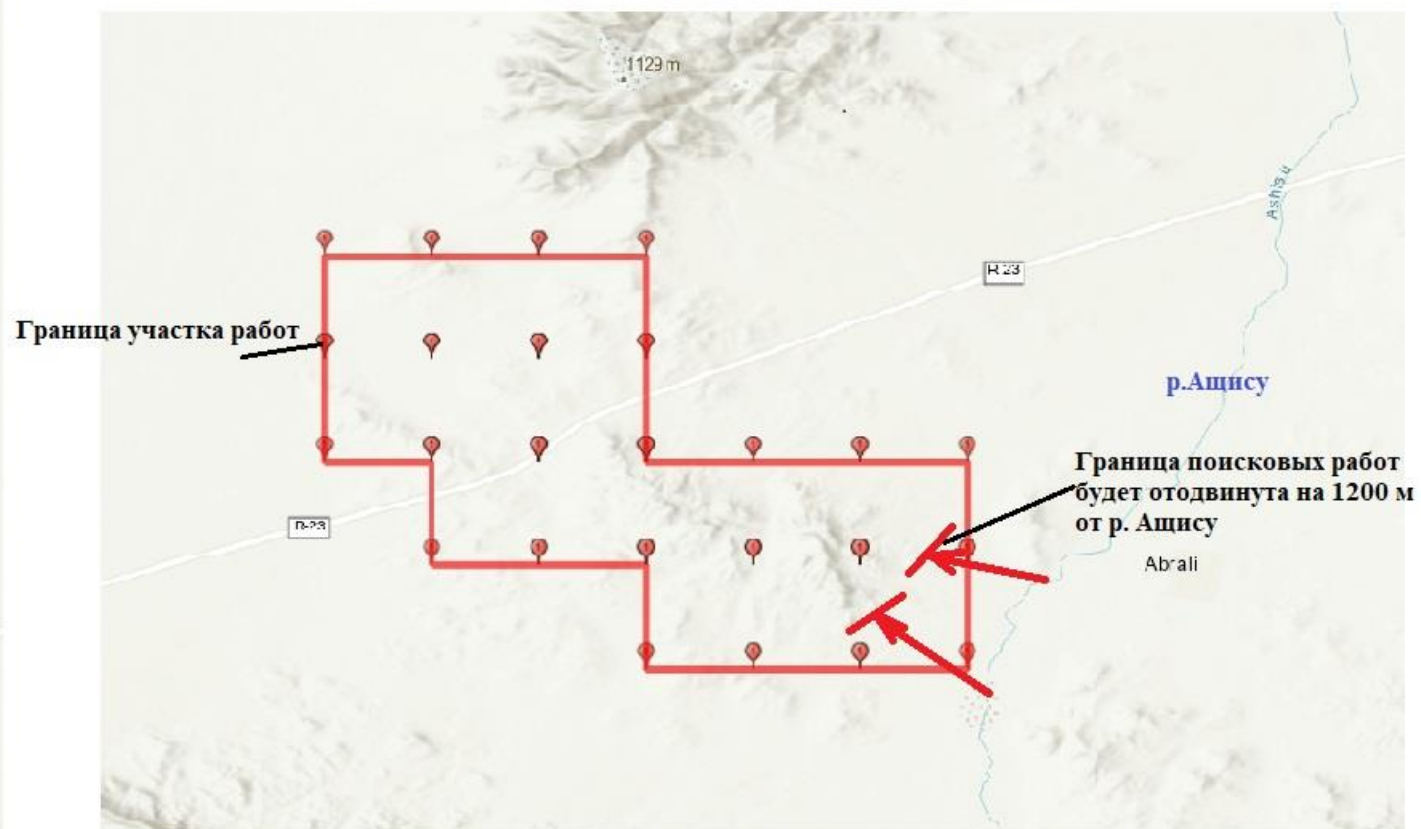


Схема участка работ по лицензии №1190-EL по отношению к реке Ащису

